RIMBOSCHIMENTI

INERBIMENTI

MASCHERAMENTO IMPIANTI

AREA DI PASSAGGIO

PN (VEDI DIS. ST-D-510)

PN (VEDI DIS. ST-D-510)

CONFINI AMMINISTRATIVI

DATI CARATTERISTICI

DATI DI COSTRUZIONE

PRESSIONE DI PROGETTO 24.0 bar

PRESSIONE MASSIMA DI ESERCIZIO (MOP) 24.0 bar

GRADO DI UTILIZZAZIONE DICHIARATO

REALIZZATO IN CONFORMITA' AL
CONFORMITA' AL D.M NUMERO
PER MODIFICHE REALIZZATE SUCCESSIVAMENTE

RIVESTIMENTO GIUNTI DI SALDATURA

FASCE TERMORESTRINGENTI

DATI GENERALI

DN	400	SP	7.14	20856.72 m
DN	400	SP	12.70	151.39 m
DN	400	SP	8.70	285.87 m

LUNGHEZZA TOTALE IMPIANTO 21293.98 m

PLANIMETRIA 1:2000

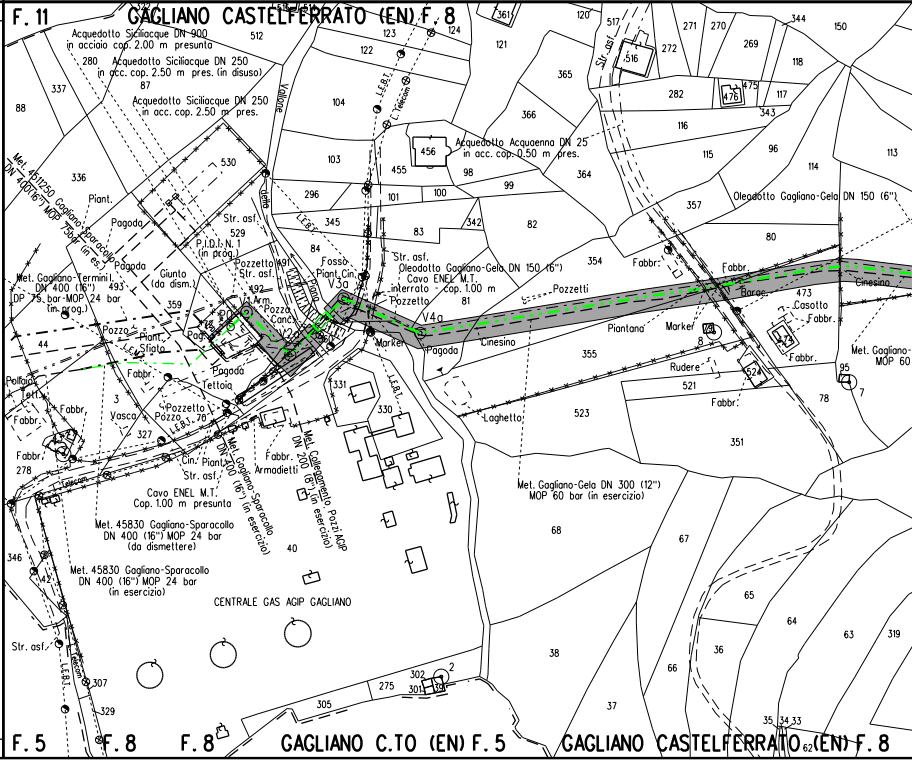

F. 11
GAGLIANO CASTELFERRATO (EN) F. 8
Acquedotto Siciliacque DN 900 in acciaio cop. 2.00 m presunta
Acquedotto Siciliacque DN 250 in acc. cop. 2.50 m pres. (in disuso)
Acquedotto Siciliacque DN 250 in acc. cop. 2.50 m pres.
Vallone
L.E.B.T.
L. Telecom
Acquedotto Acquaenna DN 25 in acc. cop. 0.50 m pres.
Met. 4511250 Gagliano-Sparacollo DN 400 (16") MOP 75 bar (in es.)
Piant.
Pagoda
Str. asf.
P.I.D.I. N. 1 (in prog.)
Pozzetto
Giunto (da dism.)
Met. Gagliano-Termini DN 400 (16") DP 75 bar MOP 24 bar (in prog.)
Fosso
Piant.Cin.
V3a
V4a
Str. asf. Oleodotto Gagliano-Gela DN 150 (6") Cavo ENEL M.T. interrato - cop. 1.00 m
Pozzetti
Cinesino
Oleodotto Gagliano-Gela DN 150 (6")
Fabbr.
Piantana
Marker
Rudere
Casotto
Met. Gagliano- MOP 60
Laghetto
Met. Gagliano-Gela DN 300 (12") MOP 60 bar (in esercizio)
Pozzo
Sfiato
Tettoia
Vasca
Cin.
Armadietti
Met. Collegamento Pozzi AGIP DN 200 (8") (in esercizio)
Met. Gagliano-Sparacollo DN 400 (16") (in esercizio)
Cavo ENEL M.T. Cop. 1.00 m presunta
Met. 45830 Gagliano-Sparacollo DN 400 (16") MOP 24 bar (da dismettere)
Met. 45830 Gagliano-Sparacollo DN 400 (16") MOP 24 bar (in esercizio)
CENTRALE GAS AGIP GAGLIANO
Polfaio
F. 5
F. 8
F. 8
GAGLIANO C.TO (EN) F. 5
GAGLIANO CASTELFERRATO (EN) F. 8

CONFINI AMMINISTRATIVI

PN

PN (VEDI DIS. ST-D-510)

PN (VEDI DIS. ST-D-510)

RIM-AT-2C-117

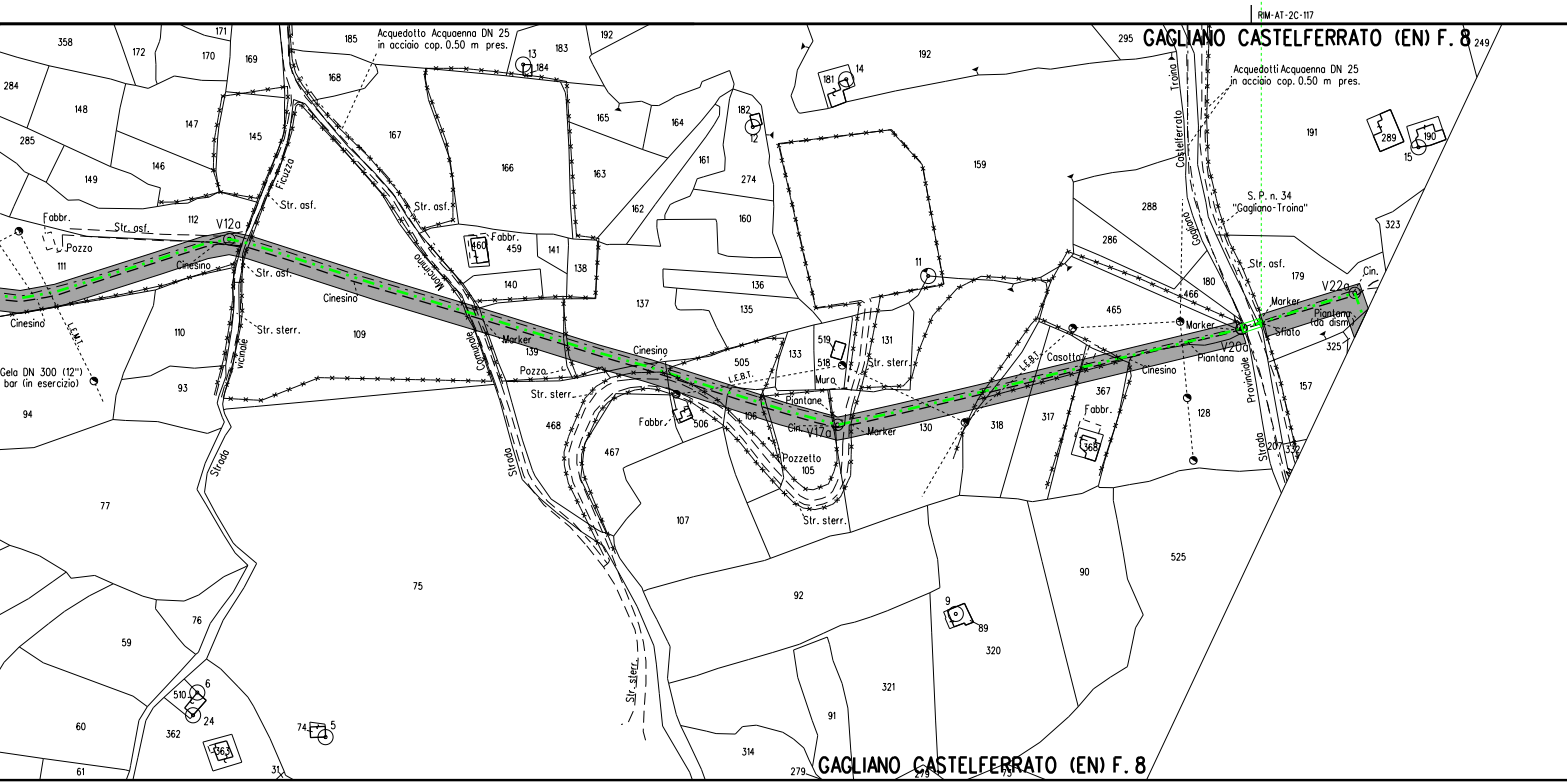
GAGLIANO CASTELFERRATO (EN) F. 8
Acquedotto Acquaenna DN 25
in acciaio cop. 0.50 m pres.
Acquedotti Acquaenna DN 25
in acciaio cop. 0.50 m pres.
S. P. n. 34
"Gagliano-Troina"
Strada Provinciale
Troina
Castelferrato
Gagliano
V12a
V17a
V20a
V22a
Str. asf.
Str. sterr.
Strada vicinale Ficuzza
Strada Comunale Mancinino
Cinesino
Marker
Pozzo
Fabbr.
Piantane
Piantana
Muro
Pozzetto
Casotto
L.E.B.T.
L.E.M.T.
Sfiato
Piantana (da dism.)
Cin.
Gela DN 300 (12")
bar (in esercizio)
Str. sterr.
GAGLIANO CASTELFERRATO (EN) F. 8

1

PN

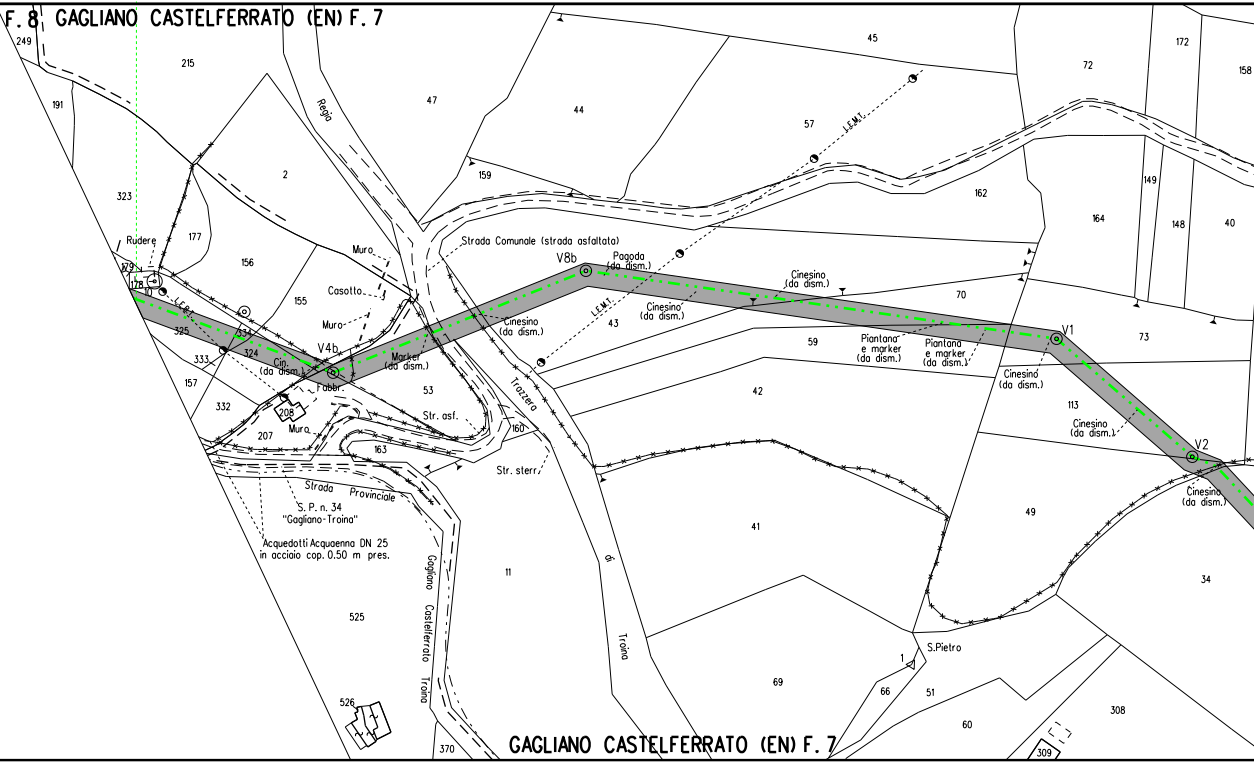
F. 8
GAGLIANO CASTELFERRATO (EN) F. 7
249
215
191
323
Rudere
179
178
10
177
2
156
155
Muro
Casotto
Muro
L.E.M.T.
325
333
334
324
Cin. (da dism.)
Fabbr.
V4b
Marker (da dism.)
157
332
208
207
Muro
163
53
Str. asf.
160
Str. sterr.
Strada Provinciale
S. P. n. 34 "Gagliano-Troina"
Acquedotti Acquaenna DN 25 in acciaio cop. 0.50 m pres.
Gagliano Castelferrato Troina
11
525
526
370
Regia
47
44
159
Strada Comunale (strada asfaltata)
V8b
Pagoda (da dism.)
Cinesino (da dism.)
43
L.E.M.T.
Cinesino (da dism.)
Cinesino (da dism.)
Trazzera di Troina
45
57
L.E.M.T.
162
70
59
Piantana e marker (da dism.)
Piantana e marker (da dism.)
42
41
S.Pietro
1
66
51
69
60
72
172
158
149
164
148
40
73
V1
Cinesino (da dism.)
113
Cinesino (da dism.)
V2
Cinesino (da dism.)
49
34
308
309
GAGLIANO CASTELFERRATO (EN) F. 7

2

PN

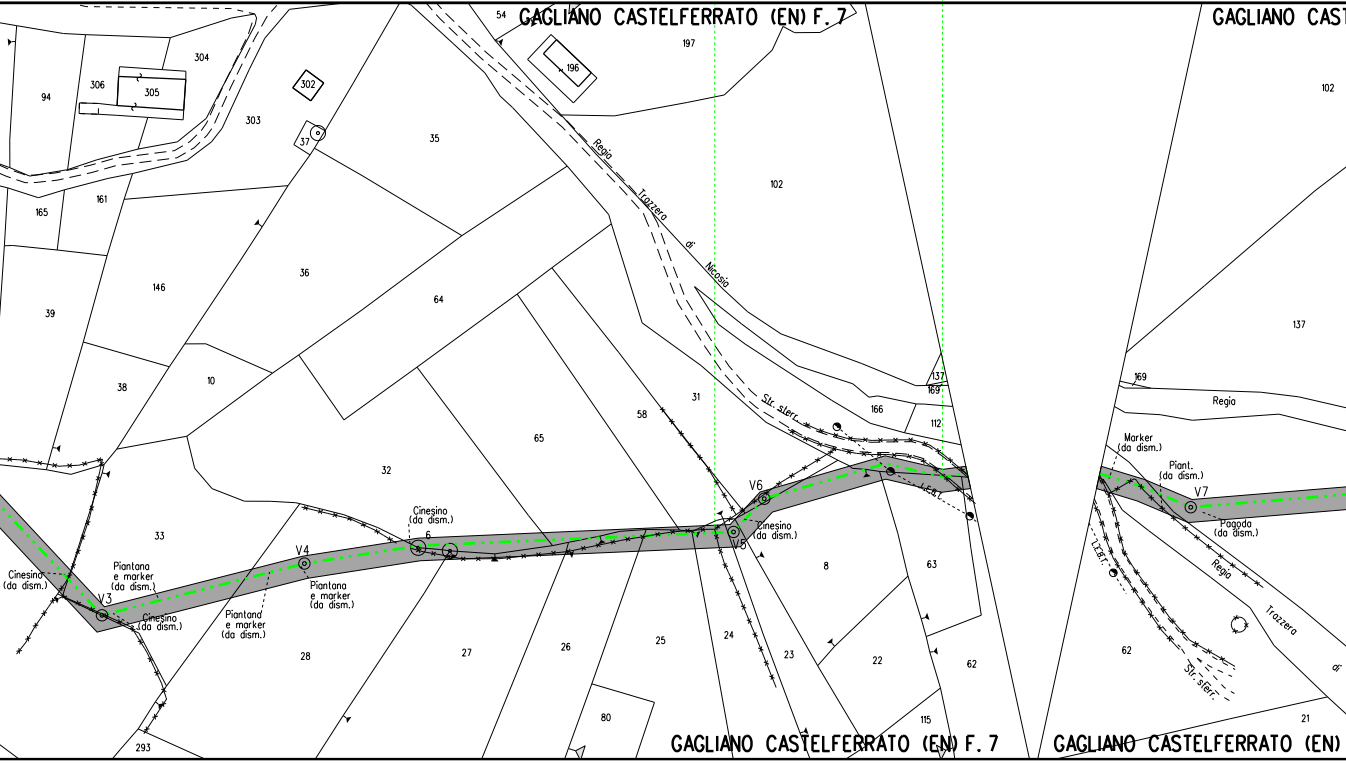
GAGLIANO CASTELFERRATO (EN) F. 7
GAGLIANO CAST
54
197
196
94
306
305
304
302
303
37
35
165
161
146
39
36
64
102
Regia
Trazzera
di
Nicosia
38
10
32
65
58
31
Str. sterr.
166
137
169
112
33
Cinesino
(da dism.)
6
V4
Piantana
e marker
(da dism.)
Piantana
e marker
(da dism.)
Cinesino
(da dism.)
V3
Cinesino
(da dism.)
Piantana
e marker
(da dism.)
V6
V5
Cinesino
(da dism.)
8
63
28
27
26
25
24
23
22
62
80
115
293
GAGLIANO CASTELFERRATO (EN) F. 7
102
137
169
Regia
Marker
(da dism.)
Piant.
(da dism.)
V7
Pagoda
(da dism.)
Regia
Trazzera
di
62
Str. sterr.
21
GAGLIANO CASTELFERRATO (EN)

3

PN

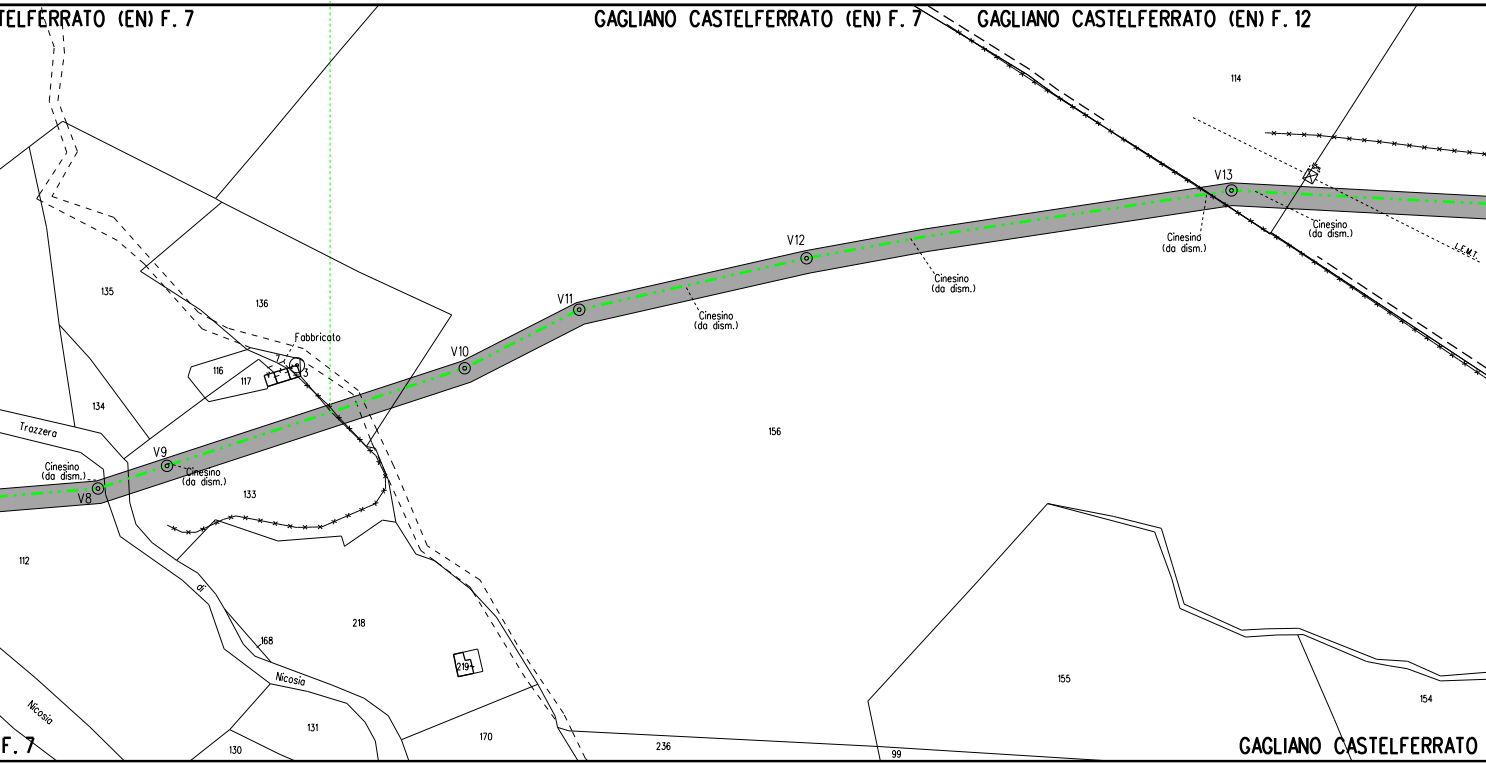

TELFERRATO (EN) F. 7
GAGLIANO CASTELFERRATO (EN) F. 7
GAGLIANO CASTELFERRATO (EN) F. 12
114
V13
Cinesino
(da dism.)
Cinesino
(da dism.)
V12
Cinesino
(da dism.)
V11
Cinesino
(da dism.)
135
136
Fabbricato
116
117
V10
134
Trazzera
156
Cinesino
(da dism.)
V9
Cinesino
(da dism.)
V8
133
112
di
218
168
Nicosia
Nicosia
219
131
170
130
236
99
155
154
F. 7
GAGLIANO CASTELFERRATO

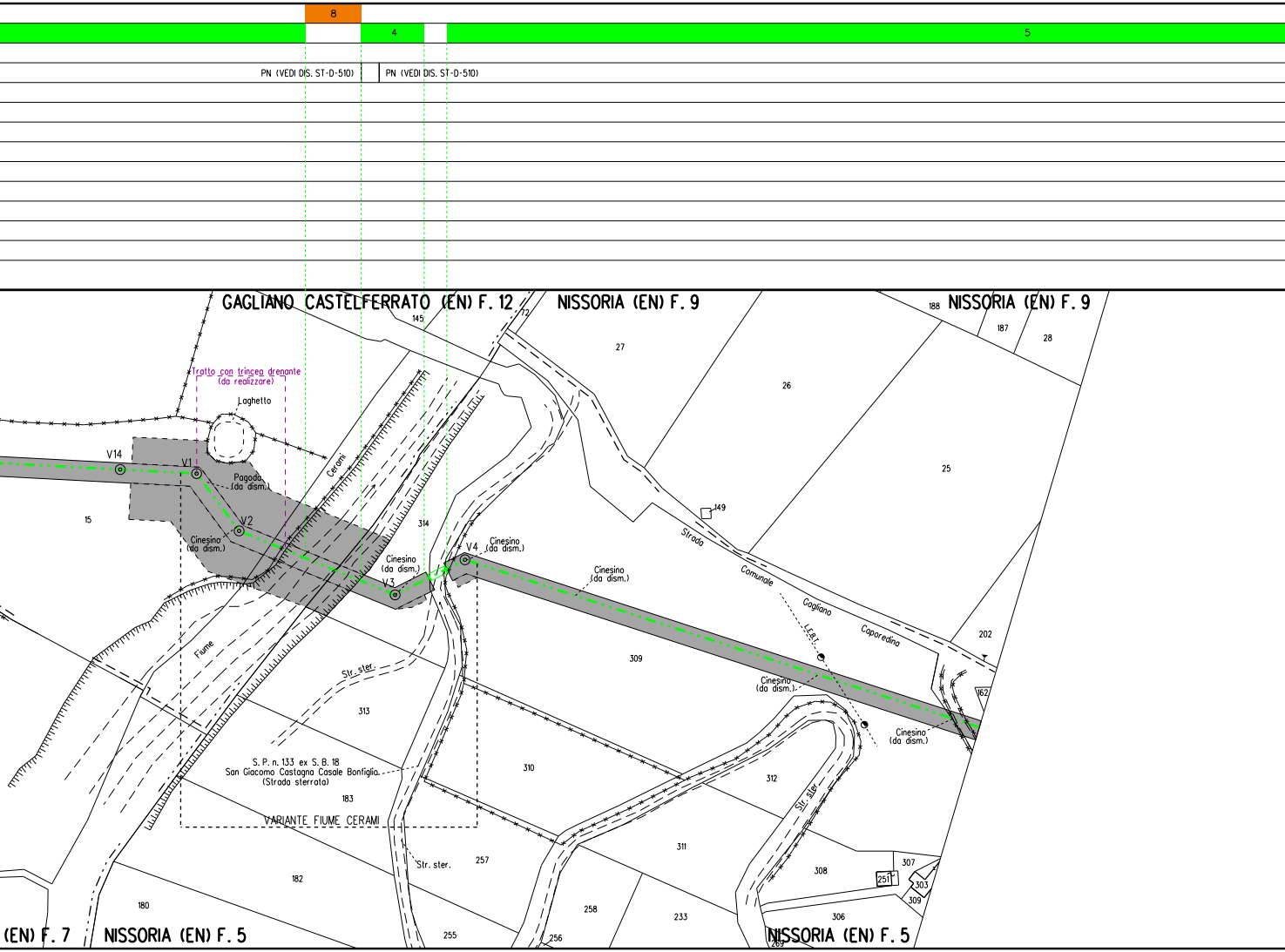
8
4
5
PN (VEDI DIS. ST-D-510)
PN (VEDI DIS. ST-D-510)
GAGLIANO CASTELFERRATO (EN) F. 12
NISSORIA (EN) F. 9
NISSORIA (EN) F. 9
145
72
27
188
187
28
26
25
Tratto con trincea drenante
(da realizzare)
Laghetto
V14
V1
Pagoda
(da dism.)
V2
15
Cinesino
(da dism.)
Cerami
314
149
Cinesino
(da dism.)
V3
V4
Cinesino
(da dism.)
Cinesino
(da dism.)
Strada
Comunale
Gagliano
Caporedina
L.E.B.T.
202
Fiume
Str. ster.
309
313
Cinesino
(da dism.)
162
Cinesino
(da dism.)
S. P. n. 133 ex S. B. 18
San Giacomo Castagna Casale Bonfiglio
(Strada sterrata)
310
312
183
Str. ster.
VARIANTE FIUME CERAMI
257
Str. ster.
311
307
308
251
303
309
182
180
258
233
306
(EN) F. 7
NISSORIA (EN) F. 5
255
256
269
NISSORIA (EN) F. 5

6

7

PN

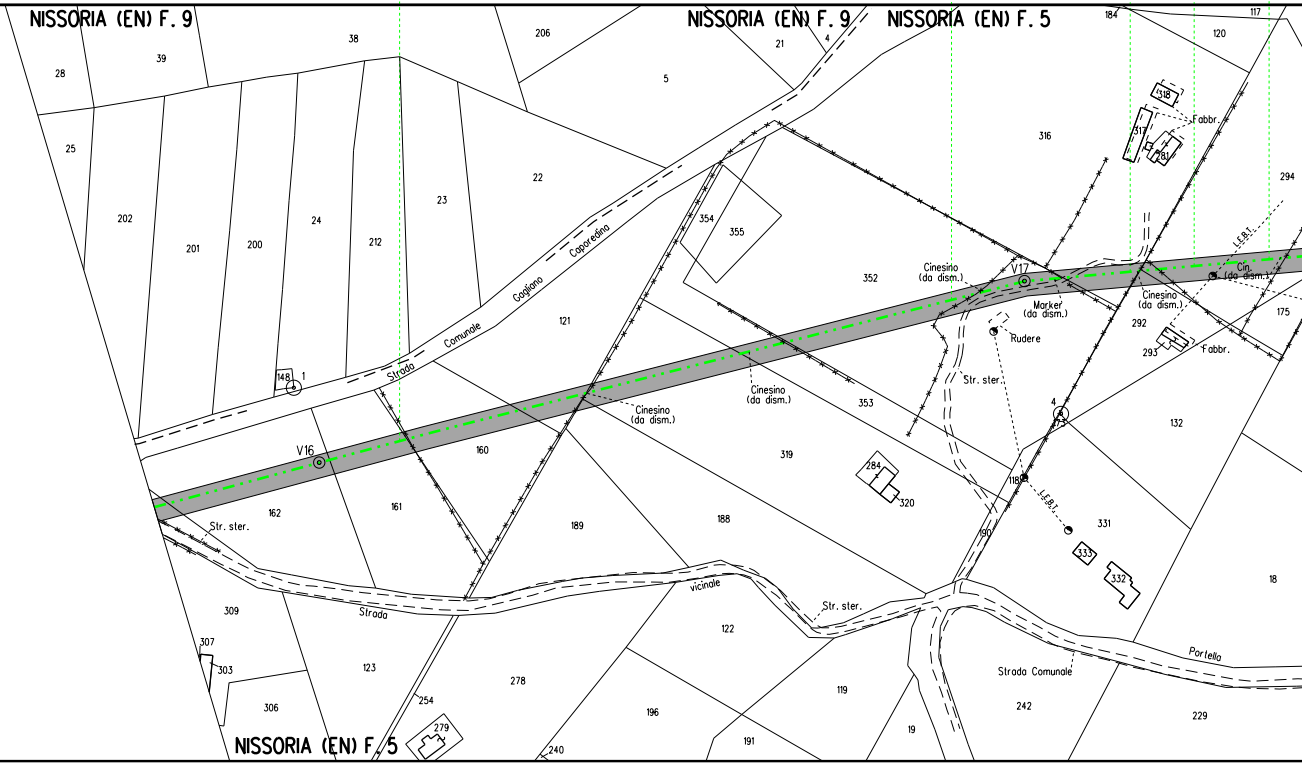
NISSORIA (EN) F. 9
NISSORIA (EN) F. 9
NISSORIA (EN) F. 5
NISSORIA (EN) F. 5
28
39
38
206
21
4
5
184
117
120
25
318
Fabbr.
317
281
316
294
202
201
200
24
212
23
22
354
355
L.E.B.T.
Cinesino
(da dism.)
V17
352
Marker
(da dism.)
Cin.
(da dism.)
Cinesino
(da dism.)
175
Strada Comunale Cagliano Caporedina
121
Rudere
292
293
Fabbr.
148
1
Str. ster.
Cinesino
(da dism.)
Cinesino
(da dism.)
353
4
173
132
V16
160
319
284
320
118
L.E.B.T.
162
161
189
188
190
331
333
332
18
Str. ster.
vicinale
Str. ster.
309
Strada
122
Portello
307
303
123
278
119
Strada Comunale
242
229
306
254
196
191
19
279
240

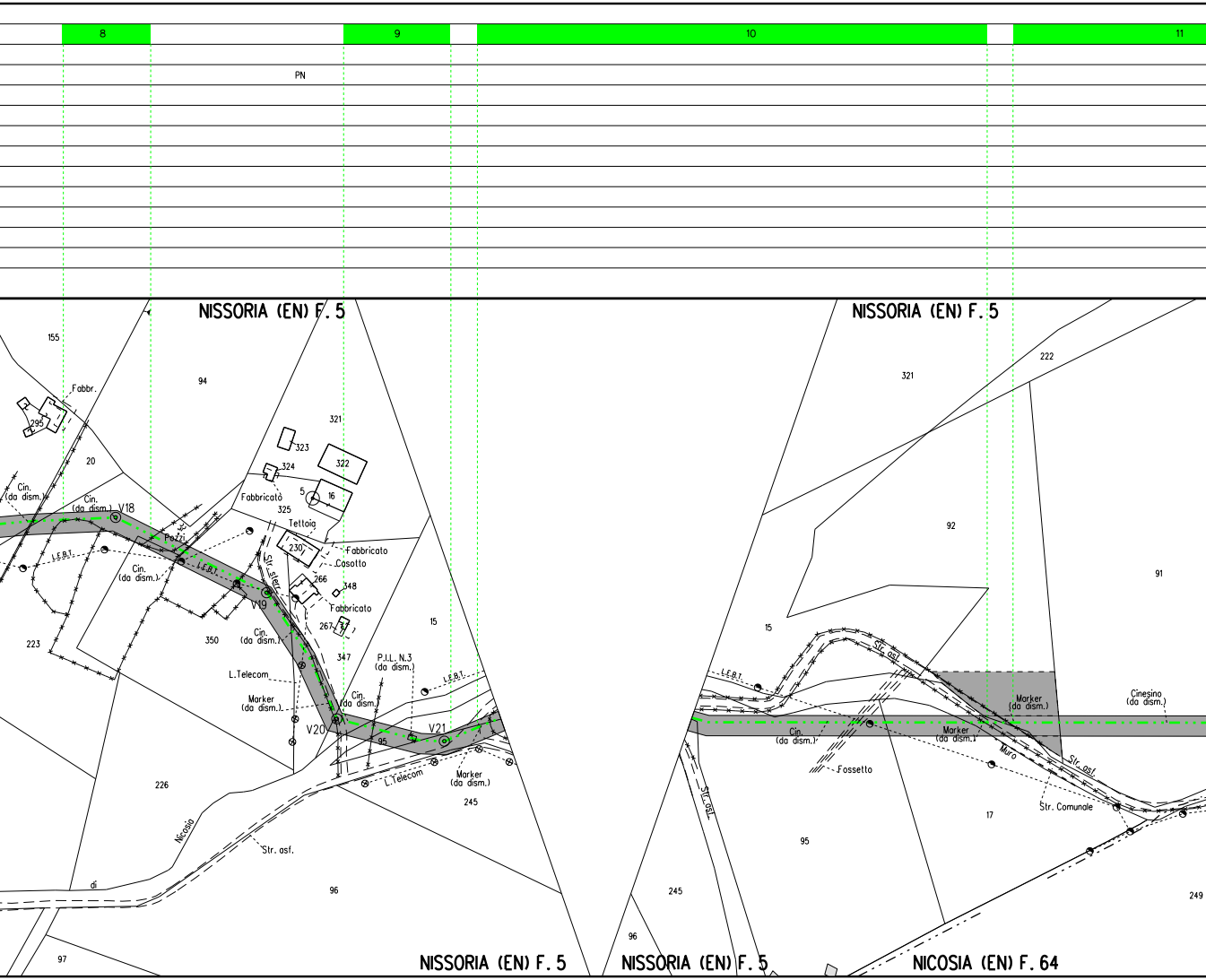
8
9
10
11
PN
NISSORIA (EN) F. 5
NISSORIA (EN) F. 5
NISSORIA (EN) F. 5
NISSORIA (EN) F. 5
NICOSIA (EN) F. 64
155
Fabbr.
295
20
94
321
323
324
322
5
16
Fabbricato
325
Tettoia
230
Fabbricato
Casotto
266
348
Fabbricato
267
347
Cin. (da dism.)
Cin. (da dism.)
V18
Pozzi
L.E.B.T.
Cin. (da dism.)
L.E.B.T.
Str. sterr.
V19
223
350
Cin. (da dism.)
L.Telecom
Marker (da dism.)
P.I.L. N.3 (da dism.)
15
L.E.B.T.
Cin. (da dism.)
V20
95
V21
L.Telecom
Marker (da dism.)
245
226
Nicosia
di
Str. asf.
96
97
321
222
92
91
15
Str. asf.
L.E.B.T.
Marker (da dism.)
Cinesino (da dism.)
Cin. (da dism.)
Marker (da dism.)
Muro
Str. asf.
Fossetto
Str. Comunale
Str. asf.
17
95
245
96
249

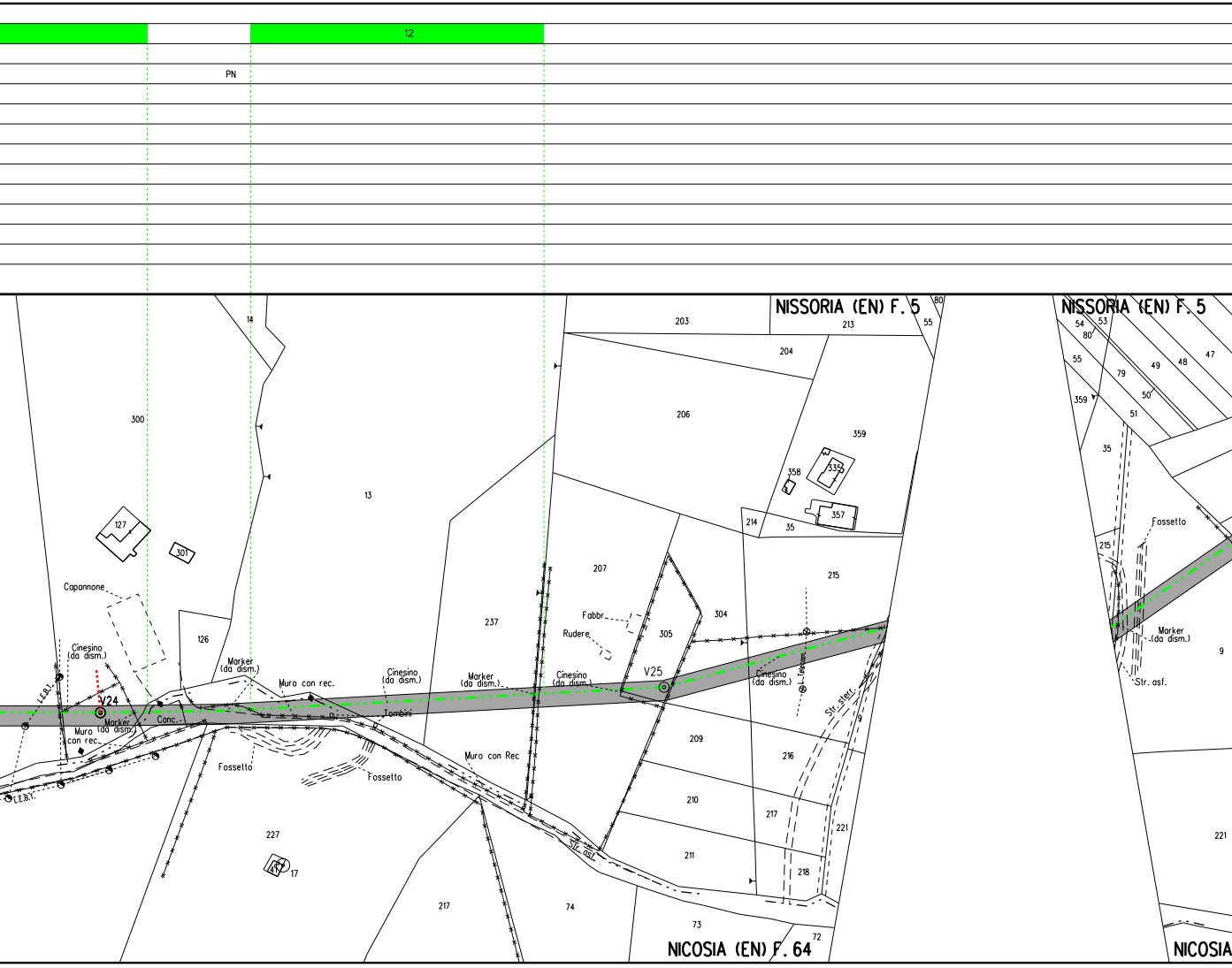
12
PN
NISSORIA (EN) F. 5
NISSORIA (EN) F. 5
NICOSIA (EN) F. 64
NICOSIA
V24
V25
300
127
301
126
14
13
237
203
213
204
206
359
358
335
357
214
35
207
305
304
215
209
216
210
217
211
218
221
73
72
74
217
227
17
9
80
55
54
53
80
55
79
49
48
47
50
51
359
35
215
9
221
Capannone
Cinesino
(da dism.)
Marker
(da dism.)
Muro con rec.
Cinesino
(da dism.)
Marker
(da dism.)
Cinesino
(da dism.)
Tombini
Muro
con rec.
Marker
(da dism.)
Canc.
Fossetto
Fossetto
Muro con Rec
Fabbr.
Rudere
Cinesino
(da dism.)
L. Telecom
Str. sterr.
Str. asf.
L.E.B.T.
L.E.B.T.
Fossetto
Marker
(da dism.)
Str. asf.

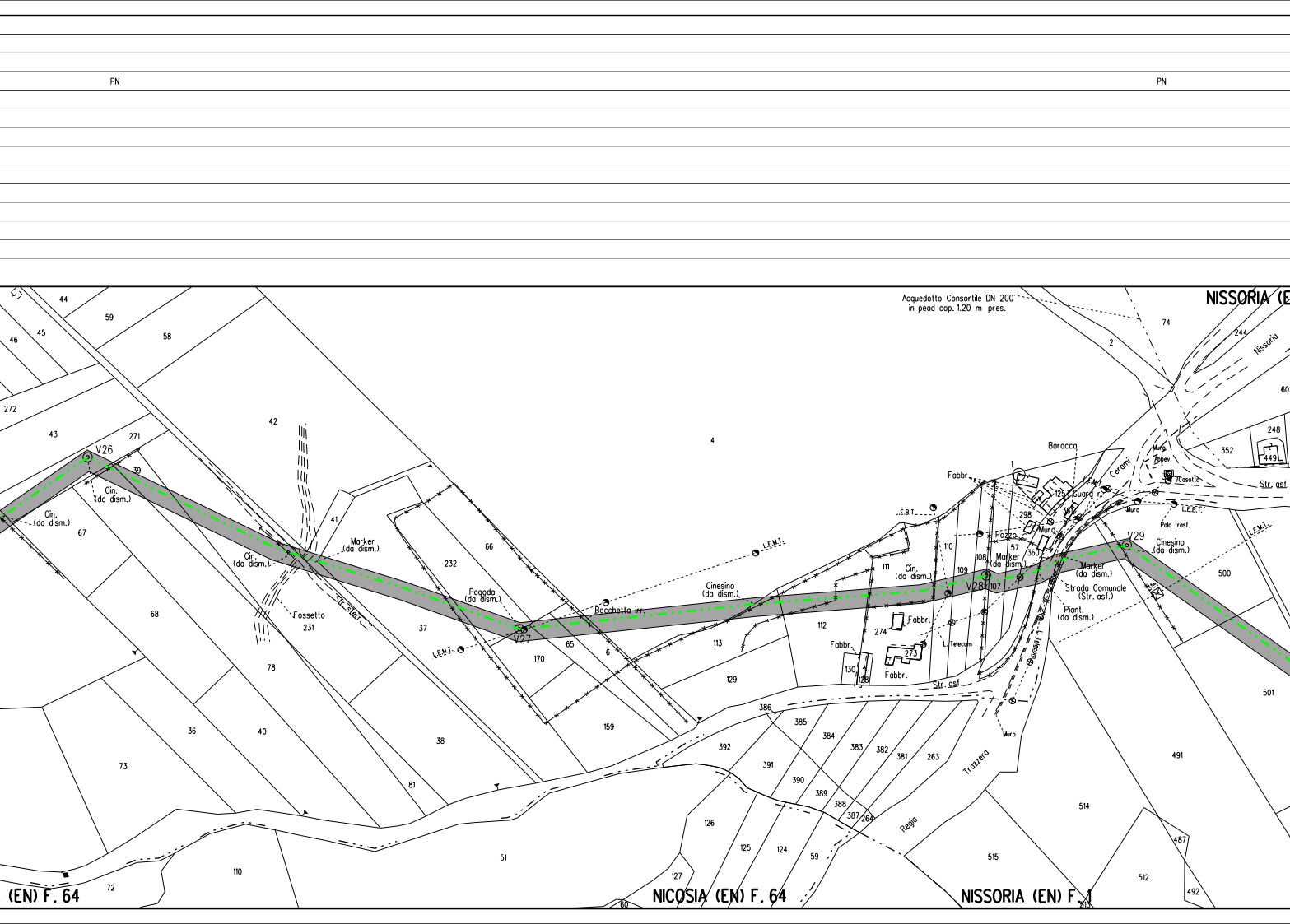
PN
PN
NISSORIA (E
(EN) F. 64
NICOSIA (EN) F. 64
NISSORIA (EN) F. 1
Acquedotto Consortile DN 200
in pead cop. 1.20 m pres.
V26
V27
V28
V29
Cin.
(da dism.)
Marker
(da dism.)
Fossetto
Str. sterr.
Pagoda
(da dism.)
Bocchetto irr.
L.E.M.T.
Cinesino
(da dism.)
L.E.B.T.
Fabbr.
Baracca
Pozzo
Muro
Guard r.
Cerami
Strada Comunale
(Str. asf.)
Piant.
(da dism.)
L. Telecom
Str. asf.
Trazzera
Regia
Nissoria
Abbev.
Casotto
Palo trasf.
L.E.B.T.
Str. asf.
44
59
58
45
46
272
43
271
39
42
4
67
41
232
66
68
37
231
170
65
6
113
112
111
110
109
108
107
57
360
298
125
361
2
74
244
60
248
449
352
500
501
78
36
40
38
73
81
159
129
130
126
274
273
386
385
384
383
382
381
263
392
391
390
389
388
387
264
126
125
124
59
127
60
110
72
51
514
515
512
487
492
491

PN

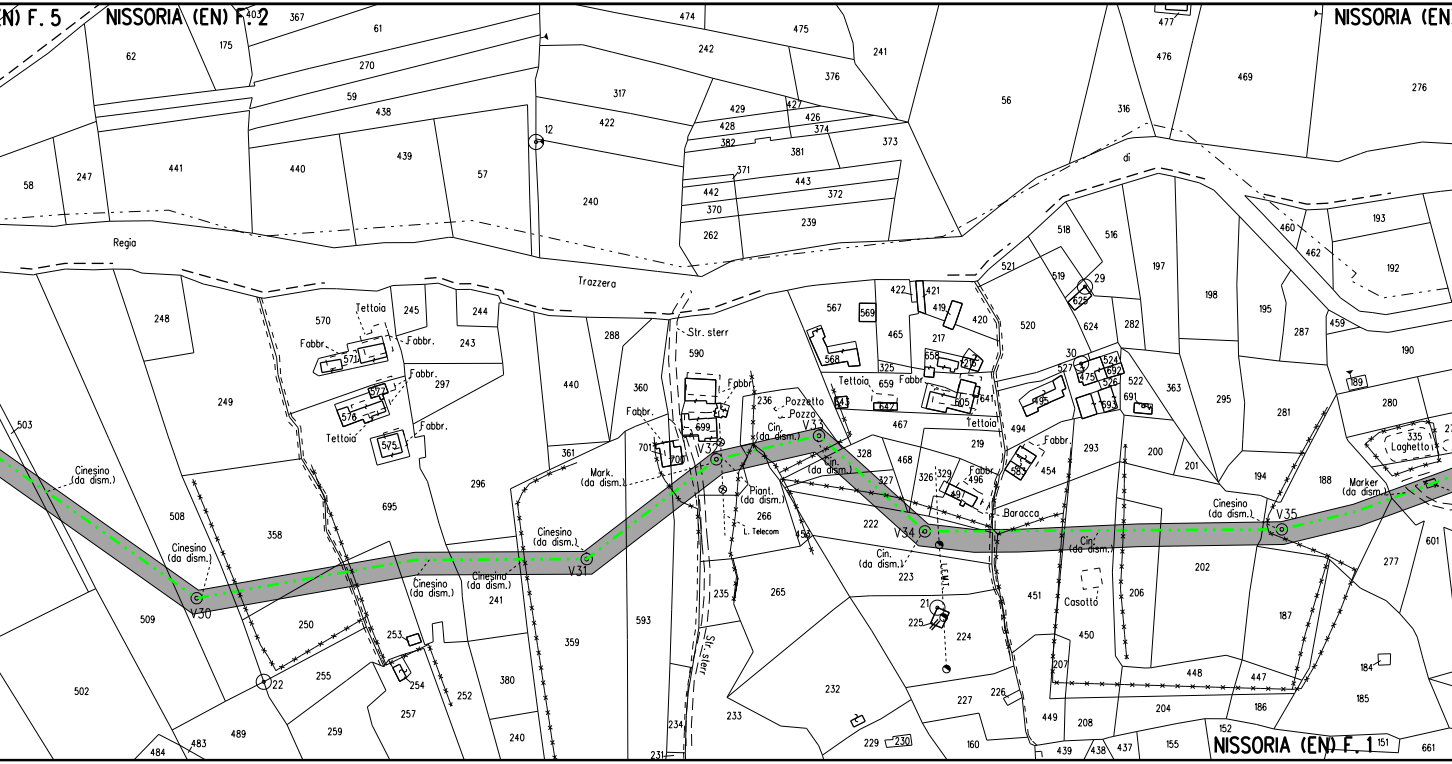

N) F. 5
NISSORIA (EN) F. 2
NISSORIA (EN
NISSORIA (EN) F. 1
Regia
Trazzera
di
Str. sterr
Str. sterr
Tettoia
Fabbr.
Cinesino (da dism.)
Cin. (da dism.)
Mark. (da dism.)
Marker (da dism.)
Piant. (da dism.)
L. Telecom
Pozzetto
Pozzo
Baracca
Casotto
Laghetto
V30
V31
V32
V33
V34
V35
12
22
29
30
21

PN

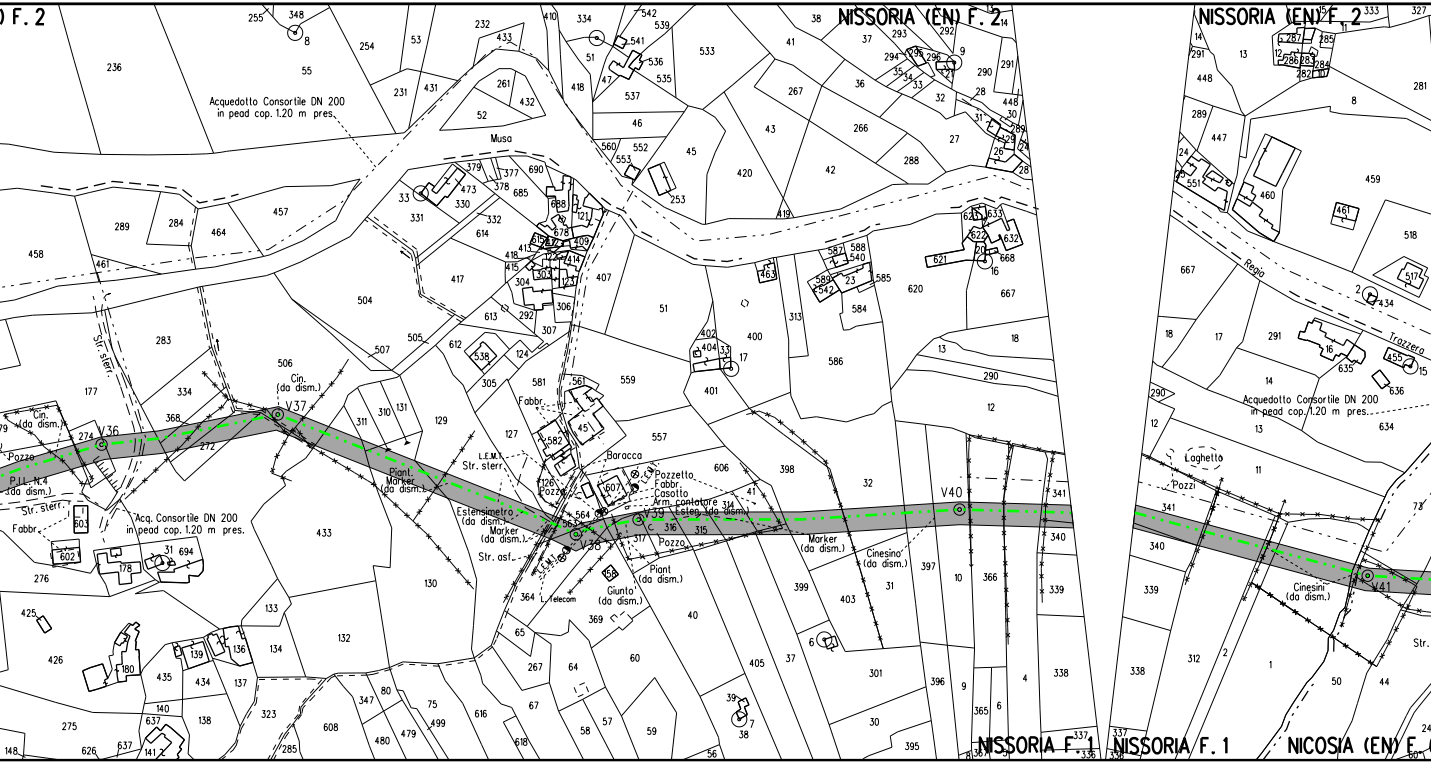

) F. 2
NISSORIA (EN) F. 2
NISSORIA (EN) F. 2
NISSORIA F. 1
NISSORIA F. 1
NICOSIA (EN) F.
Acquedotto Consortile DN 200 in pead cop. 1.20 m pres.
Musa
Str. sterr.
Cin. (da dism.)
V36
V37
V38
V39
V40
V41
Pozzo
P.I.L. N.4 (da dism.)
Str. sterr.
Fabbr.
Acq. Consortile DN 200 in pead cop. 1.20 m pres.
Piant. Marker (da dism.)
L.E.M.
Str. sterr.
Estensimetro (da dism.)
Marker (da dism.)
Str. asf.
Fabbr.
Baracca
Pozzetto
Fabbr.
Casotto
Arm. contatore
Ester. (da dism.)
Pozzo
Piant. Giunto (da dism.)
Telecom
Marker (da dism.)
Cinesino (da dism.)
Laghetto
Pozzi
Cinesini (da dism.)
Regia Trazzera
Acquedotto Consortile DN 200 in pead cop. 1.20 m pres.
Str.

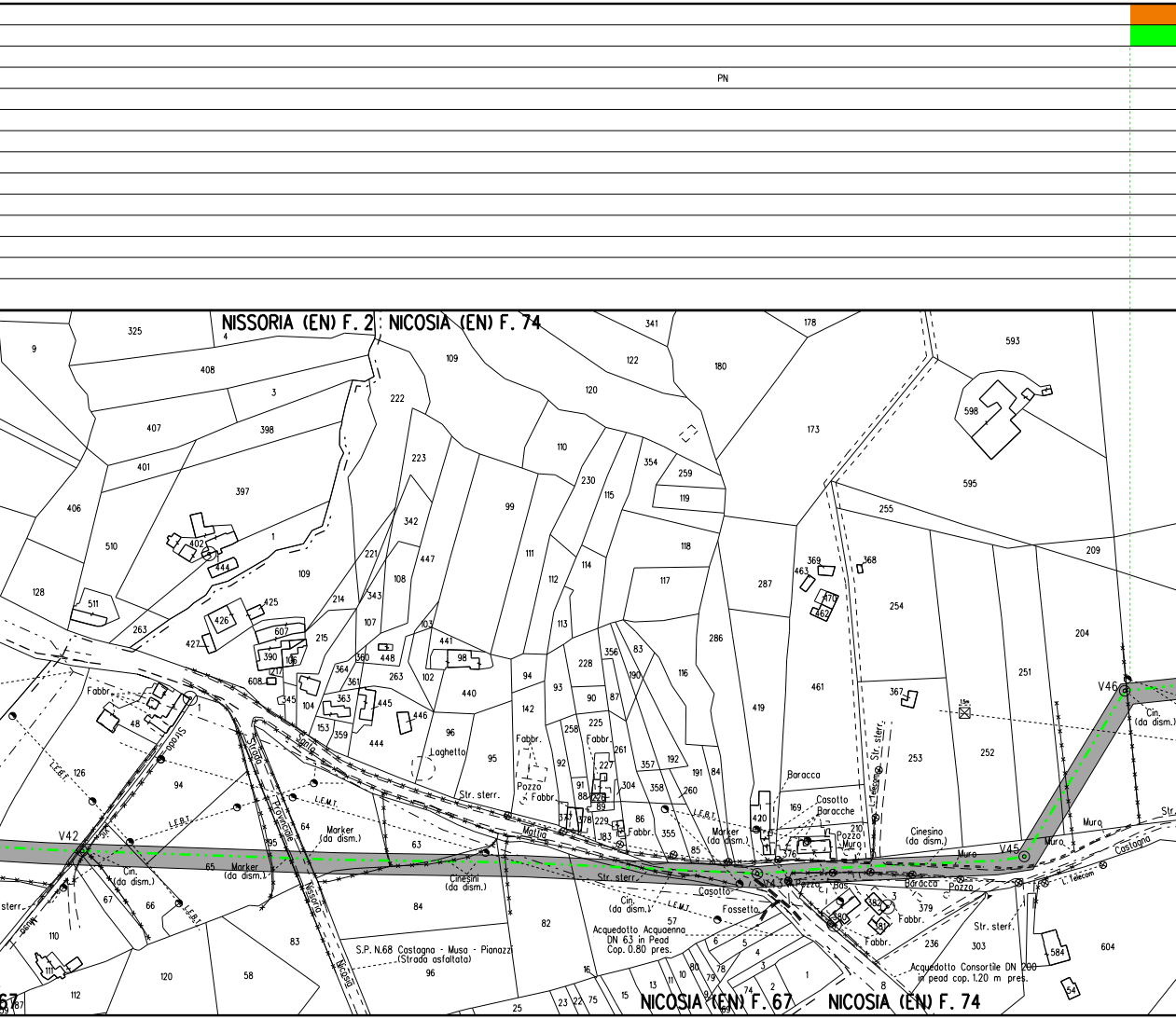
PN
NISSORIA (EN) F. 2
NICOSIA (EN) F. 74
NICOSIA (EN) F. 67
NICOSIA (EN) F. 74
V42
V43
V45
V46
Strada Provinciale Nissoria
Str. sterr.
Muro
Castagna
L. Telecom
L.E.B.T.
L.E.M.T.
Fabbr.
Laghetto
Pozzo
Marker (da dism.)
Cin. (da dism.)
Cinesini (da dism.)
Cinesino (da dism.)
Baracca
Casotto
Casotto Baracche
Pozzo Muro
Fossetto
Baracca
S.P. N.68 Castagna - Musa - Pianazzi (Strada asfaltata)
Acquedotto Acquaenna DN 63 in Pead Cop. 0.80 pres.
Acquedotto Consortile DN 200 in pead cop. 1.20 m pres.
593
598
595
255
209
204
251
252
253
254
367
368
369
463
470
462
461
419
287
286
178
180
173
341
122
120
109
110
354
259
119
118
117
116
230
115
114
112
111
113
99
223
222
342
447
108
221
343
214
107
103
441
98
440
102
263
448
360
364
361
363
445
446
359
153
444
96
95
94
93
142
228
356
83
190
90
87
258
225
92
227
91
88
226
89
378
229
183
377
261
357
192
304
358
260
86
355
191
84
85
420
169
210
376
325
9
4
408
3
407
398
401
397
406
510
402
444
1
109
128
511
263
425
426
427
607
390
106
217
608
145
104
48
126
94
64
63
65
67
66
84
83
82
57
110
111
112
120
58
96
25
23
22
75
16
15
13
11
10
69
79
78
74
5
4
3
2
1
6
8
380
382
381
379
236
303
584
604
54

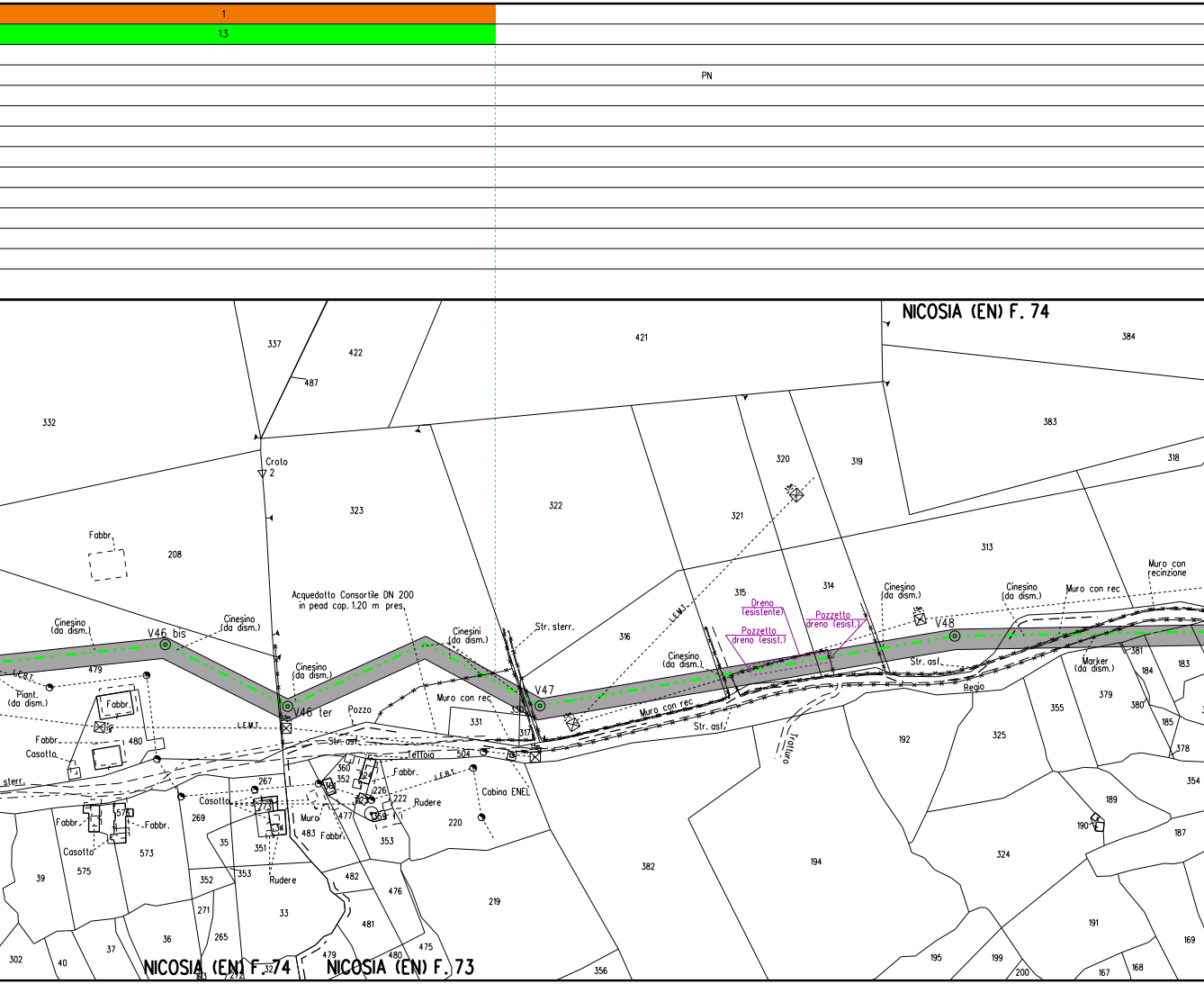
1
13
PN
NICOSIA (EN) F. 74
NICOSIA (EN) F. 74
NICOSIA (EN) F. 73
V46 bis
V46 ter
V47
V48
Croto
2
Acquedotto Consortile DN 200
in pead cop. 1.20 m pres.
Cinesino
(da dism.)
Cinesini
(da dism.)
Piant.
(da dism.)
Marker
(da dism.)
Dreno
(esistente)
Pozzetto
dreno (esist.)
Pozzetto
dreno (esist.)
Muro con rec
Muro con
recinzione
Str. sterr.
Str. asf.
Regio
Trattura
Pozzo
Tettoia
Cabina ENEL
Rudere
Casotto
Fabbr.
Muro
L.E.M.T.
L.E.B.T.
337
422
487
421
384
383
318
332
323
322
321
320
319
313
315
314
316
208
479
480
331
330
317
504
360
352
324
226
222
267
273
274
269
220
361
477
359
483
351
353
35
352
482
476
481
33
271
265
36
37
40
302
39
575
573
574
219
382
194
192
325
355
379
380
381
184
183
185
378
354
189
190
187
324
191
169
195
199
200
167
168
356
475
480
479
32
272
273

PN

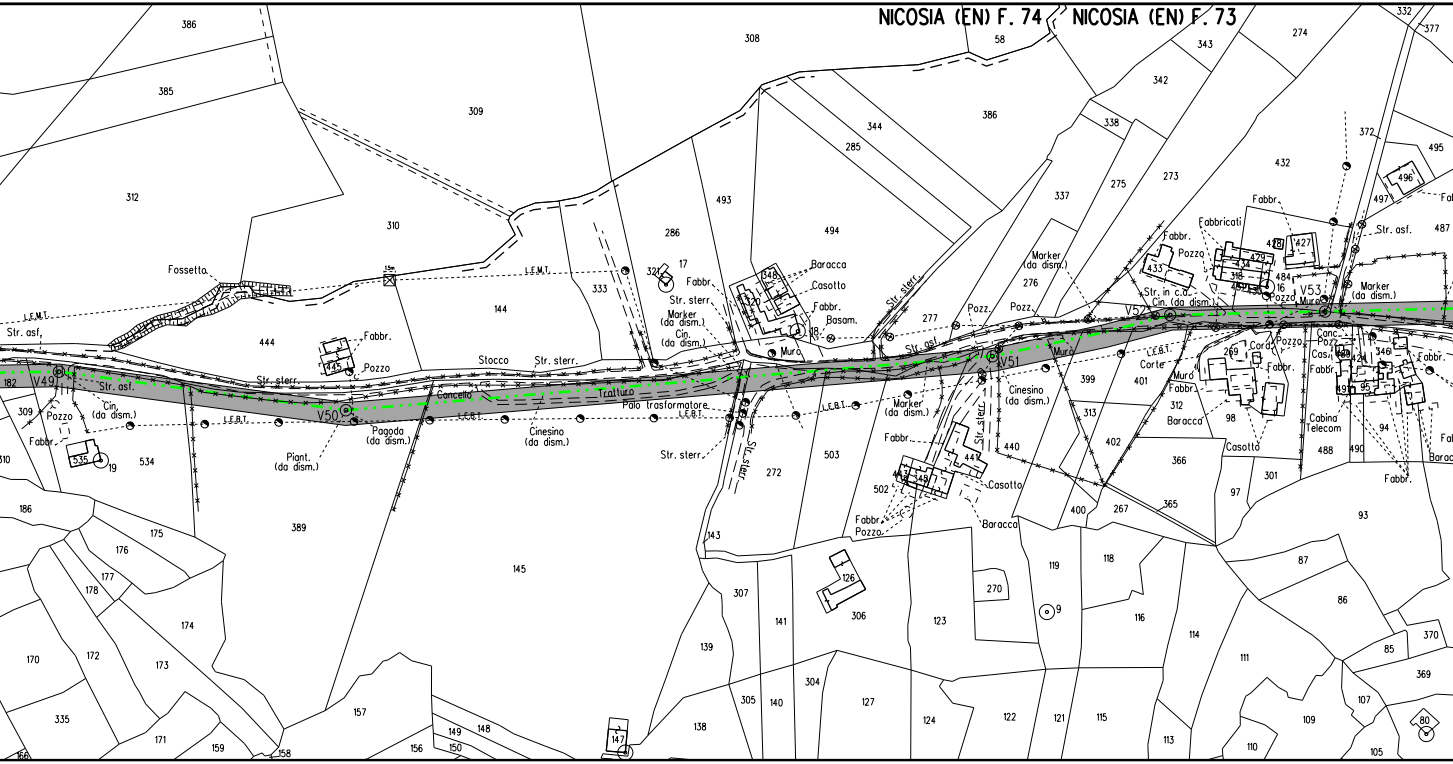
NICOSIA (EN) F. 74
NICOSIA (EN) F. 73
386
385
312
309
310
308
58
343
274
332
377
342
338
386
344
285
493
494
337
275
273
432
372
495
496
497
487
286
333
17
321
348
320
18
277
276
433
429
434
318
428
427
484
16
144
444
445
182
309
535
19
534
310
186
Fossetto
L.E.M.T.
1.5m
Str. asf.
Stocco
Str. sterr.
Fabbr.
Pozzo
V49
V50
V51
V52
V53
Cin.
(da dism.)
Pozzo
Fabbr.
L.E.B.T.
Pagoda
(da dism.)
Piant.
(da dism.)
Cancello
Cinesino
(da dism.)
Tratturo
Palo trasformatore
L.E.B.T.
Str. sterr.
Str. sterr
Fabbr.
Str. sterr.
Marker
(da dism.)
Cin.
(da dism.)
Baracca
Casotto
Fabbr.
Basam.
Muro
Str. sterr.
Pozz.
Pozz.
Str. asf.
Muro
Marker
(da dism.)
Marker
(da dism.)
Cinesino
(da dism.)
Fabbr.
Fabbricati
Fabbr.
Pozzo
Str. in c.a.
Cin. (da dism.)
Pozzo
Muro
Str. asf.
Marker
(da dism.)
Canc.
Pozz.
Cas.
Fabbr.
Cord.
Pozzo
Fabbr.
Corte
Muro
Fabbr.
312
Baracca
Casotto
Cabina
Telecom
Fabbr.
Baracca
269
98
489
424
346
491
95
94
488
490
399
401
313
402
366
400
267
365
301
97
93
87
86
85
370
369
107
80
105
109
110
111
113
114
115
116
118
119
121
122
123
124
127
270
9
126
306
441
440
443
349
502
Casotto
Baracca
Fabbr.
Pozzo
503
272
143
307
141
139
140
305
304
138
147
145
389
175
176
177
178
174
170
172
173
335
171
159
157
156
149
148
150
158
166

PN

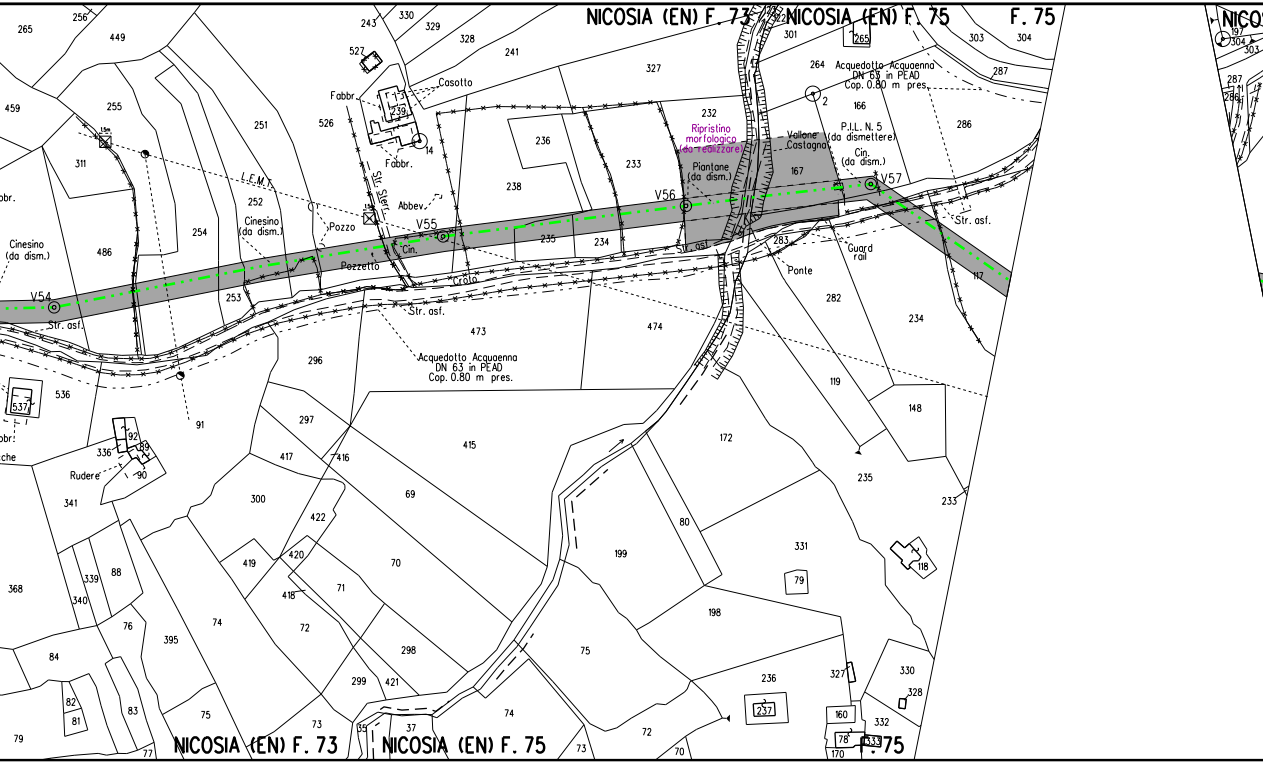
NICOSIA (EN) F. 73
NICOSIA (EN) F. 75
F. 75
NICO
265
256
449
459
255
311
bbr.
251
526
243
330
329
328
241
327
527
Fabbr.
Casotto
239
14
Fabbr.
Str. Sterr.
Abbev.
L.E.M.T.
252
254
Cinesino
(da dism.)
Pozzo
Cinesino
(da dism.)
486
V54
Str. asf.
253
Pozzetto
V55
Cin.
Crolo
Str. asf.
236
238
233
235
234
232
Ripristino
morfologico
(da realizzare)
Piantane
(da dism.)
V56
Str. asf.
301
265
264
Acquedotto Acquaenna
DN 63 in PEAD
Cop. 0.80 m pres.
2
166
P.I.L. N. 5
(da dismettere)
Vallone
Castagna
Cin.
(da dism.)
167
V57
303
304
287
286
Str. asf.
283
Guard
rail
Ponte
117
197
304
303
287
286
473
474
282
234
Acquedotto Acquaenna
DN 63 in PEAD
Cop. 0.80 m pres.
296
537
536
91
297
417
416
415
172
119
148
bbr.
336
92
89
90
Rudere
che
341
300
69
422
80
235
233
331
118
419
420
70
199
79
368
339
88
340
418
71
72
198
76
74
298
84
395
299
421
75
236
327
330
328
82
81
83
75
73
37
35
74
72
237
160
332
79
77
70
78
333
170
NICOSIA (EN) F. 73
NICOSIA (EN) F. 75
F. 75

PN

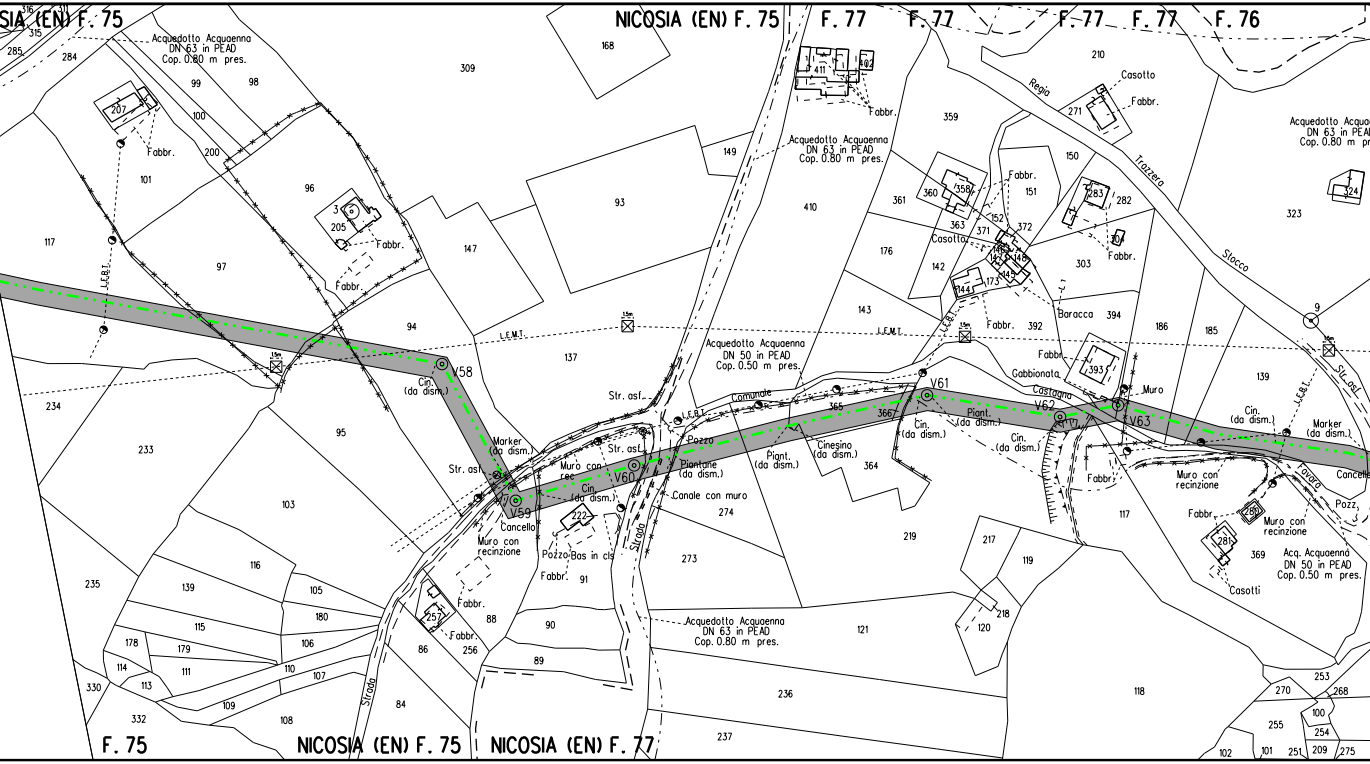

NICOSIA (EN) F. 75
NICOSIA (EN) F. 75
F. 77
F. 77
F. 77
F. 77
F. 76
F. 75
NICOSIA (EN) F. 75
NICOSIA (EN) F. 77
Acquedotto Acquaenna
DN 63 in PEAD
Cop. 0.80 m pres.
Acquedotto Acquaenna
DN 63 in PEAD
Cop. 0.80 m pres.
Acquedotto Acquaenna
DN 50 in PEAD
Cop. 0.50 m pres.
Acquedotto Acquaenna
DN 63 in PEAD
Cop. 0.80 m pres.
Acquedotto Acqua
DN 63 in PEAD
Cop. 0.80 m pr
Acq. Acquaenna
DN 50 in PEAD
Cop. 0.50 m pres.
V58
V59
V60
V61
V62
V63
Cin.
(da dism.)
Marker
(da dism.)
Str. asf.
Str. asf.
Str. asf.
Cancello
Muro con
recinzione
Muro con
rec.
Cin.
(da dism.)
Pozzo
Bas in cls
Pozzo
Piantone
(da dism.)
Canale con muro
Comunale
Strada
Strada
Pignt.
(da dism.)
Cinesino
(da dism.)
Piant.
(da dism.)
Cin.
(da dism.)
Cin.
(da dism.)
Castagna
Gabbionata
Muro
Baracca
Casotto
Casotti
Fabbr.
Regia
Trazzera
Stocco
Marker
(da dism.)
Muro con
recinzione
Cancello
Pozz.
L.E.M.T.
L.E.M.T.
L.E.B.T.
L.E.B.T.
9
315
316
285
284
99
98
309
168
411
402
210
271
150
359
360
358
151
283
282
361
363
152
372
371
147
148
142
144
173
145
303
176
143
392
394
393
186
185
139
323
324
100
207
200
101
96
205
3
93
149
410
117
97
147
94
137
234
233
95
103
235
116
139
105
180
115
178
179
106
114
111
110
107
113
109
330
332
108
84
86
256
257
88
90
89
222
91
274
273
236
237
365
366
364
219
217
119
218
120
121
118
117
280
281
369
270
253
268
255
100
254
209
275
102
101
251

2

14

15

PN (VEDI DIS. ST-D-510)

PN (VEDI DIS. ST-D-510)

PN

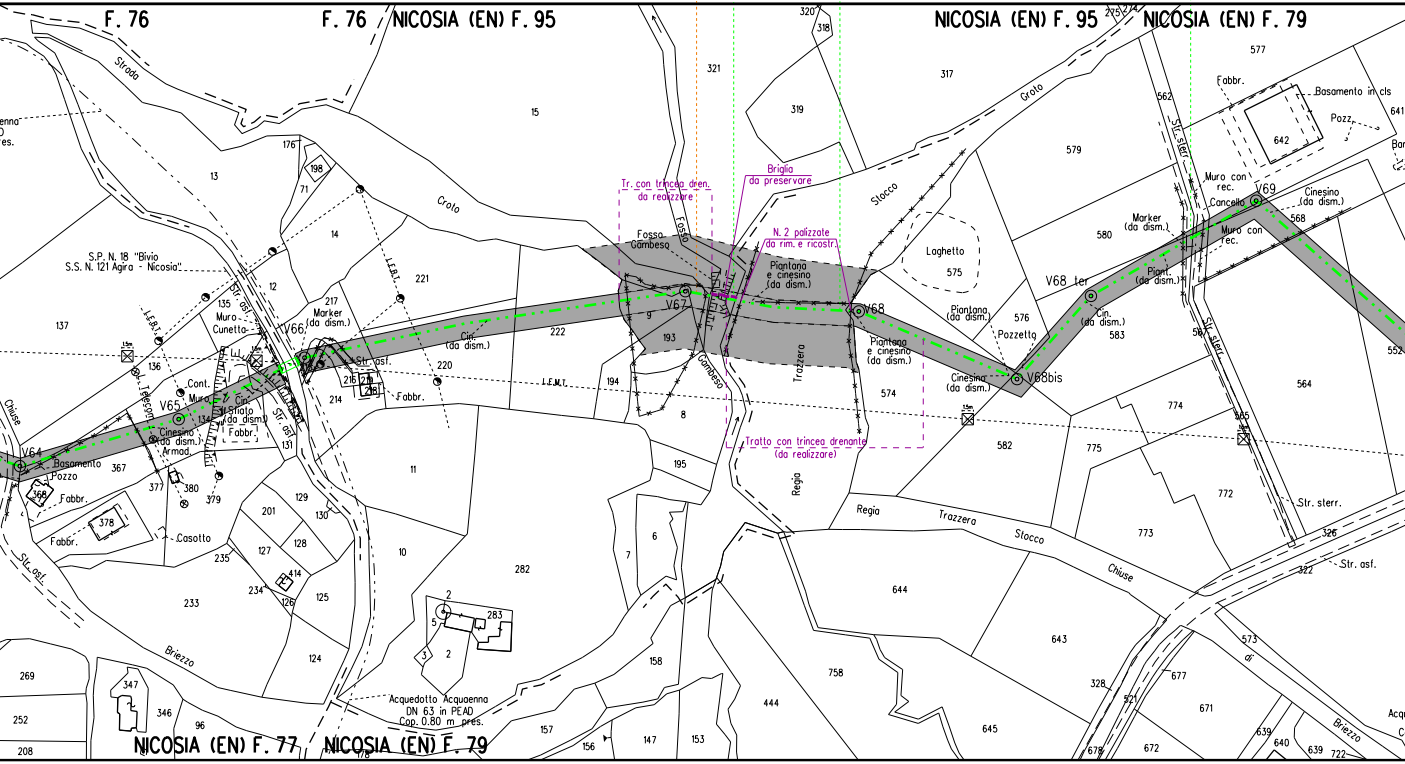
F. 76
F. 76
NICOSIA (EN) F. 95
NICOSIA (EN) F. 95
NICOSIA (EN) F. 79
NICOSIA (EN) F. 77
NICOSIA (EN) F. 79
Strada
Croto
Groto
Stocco
Fosso
Fosso Gambeso
Gambeso
Trazzera
Regia
Regia Trazzera Stocco Chiuse
Briezzo
di
Chiuse
S.P. N. 18 "Bivio S.S. N. 121 Agira - Nicosia"
L.E.B.T.
L.E.M.T.
L. Telecom
Str. asf.
Str. sterr.
Muro Cunetta
Marker (da dism.)
Cin. (da dism.)
Cont. Muro
Cin. Sfiato (da dism.)
Cinesino (da dism.) Armad.
Fabbr.
Basamento Pozzo
Casotto
V64
V65
V66
V67
V68
V68 ter
V68bis
V69
Tr. con trincea dren. da realizzare
Briglia da preservare
N. 2 palizzate da rim. e ricostr.
Piantana e cinesino (da dism.)
Tratto con trincea drenante (da realizzare)
Laghetto
Piantana (da dism.)
Pozzetto
Cinesino (da dism.)
Piant. (da dism.)
Muro con rec.
Cancello
Basamento in cls
Pozz.
Acquedotto Acquaenna DN 63 in PEAD Cop. 0.80 m. pres.
1.5m
13
15
176
198
71
14
12
135
137
136
217
221
222
220
216
219
218
214
134
131
367
368
377
380
379
378
201
129
130
127
128
235
234
414
126
125
233
124
11
10
269
252
208
347
346
96
321
320
318
319
317
9
193
194
8
195
7
6
282
2
5
283
3
158
157
156
147
153
444
758
644
574
575
576
579
580
583
582
577
562
642
641
568
552
564
774
775
773
772
565
326
322
573
677
671
643
645
328
521
672
678
639
640
722
275
274

PN (VEDI DIS. ST-D-510)	PN (VEDI DIS. ST-D-510)	PN

RIM-AT-4C-123

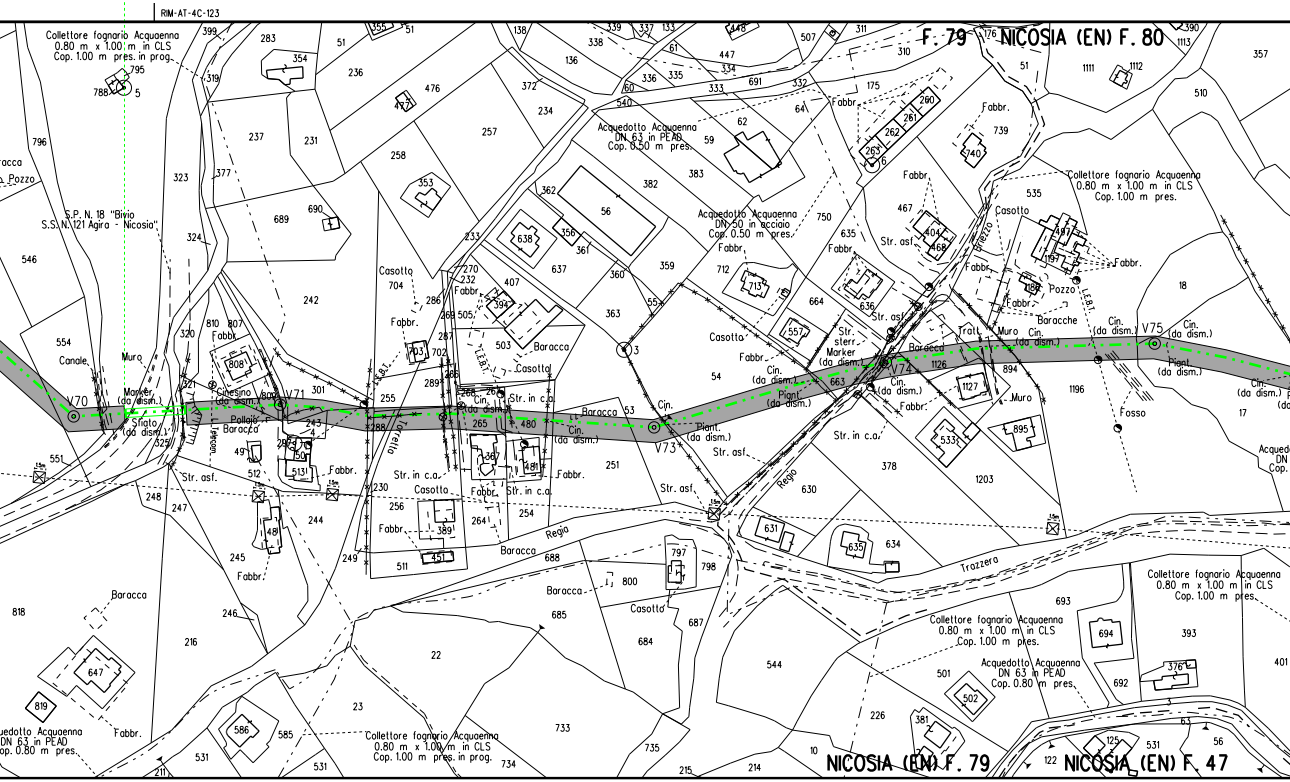
NICOSIA (EN) F. 80
F. 79
NICOSIA (EN) F. 79
NICOSIA (EN) F. 47
Collettore fognario Acquaenna 0.80 m x 1.00 m in CLS Cop. 1.00 m pres. in prog.
Collettore fognario Acquaenna 0.80 m x 1.00 m in CLS Cop. 1.00 m pres.
Acquedotto Acquaenna DN 63 in PEAD Cop. 0.50 m pres.
Acquedotto Acquaenna DN 50 in acciaio Cop. 0.50 m pres.
Acquedotto Acquaenna DN 63 in PEAD Cop. 0.80 m pres.
S.P. N. 18 "Bivio S.S. N. 121 Agira - Nicosia"
V70
V71
V73
V74
V75
Marker (da dism.)
Sfiato (da dism.)
Canale
Muro
Cinesino (da dism.)
Pollaio
Baracca
Casotto
Fabbr.
Str. asf.
Str. in c.a.
Cin. (da dism.)
Piant. (da dism.)
Str. sterr.
Pozzo
Baracche
Tratt.
Fosso
Regia
Trozzera
Torretta
Tekiscom
E.B.T.
Brezza

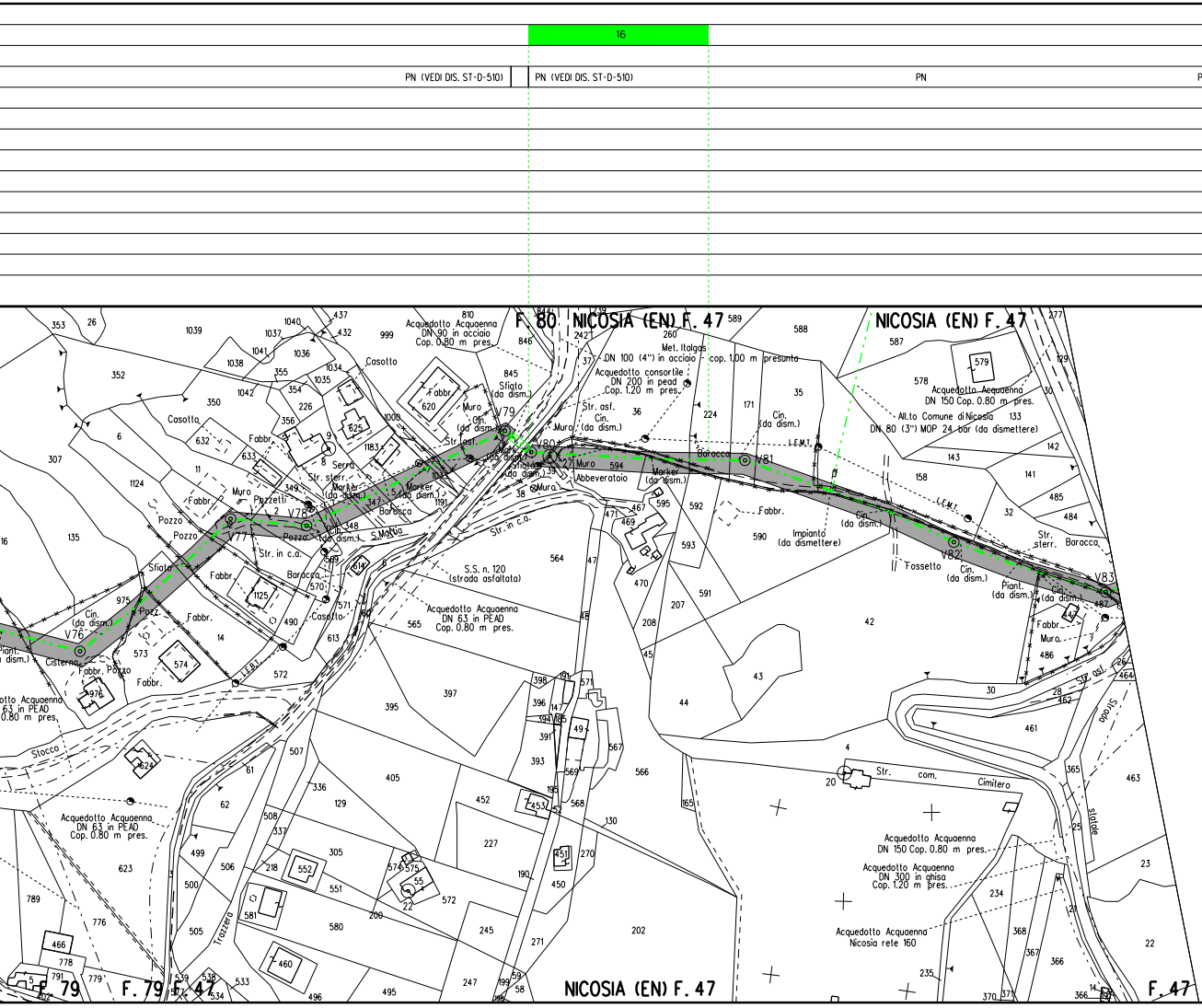
16
PN (VEDI DIS. ST-D-510)
PN (VEDI DIS. ST-D-510)
PN
F. 80
NICOSIA (EN) F. 47
NICOSIA (EN) F. 47
NICOSIA (EN) F. 47
F. 79
F. 79
F. 47
F. 47
Acquedotto Acquaenna DN 90 in acciaio Cop. 0.80 m pres.
Met. Italgas DN 100 (4") in acciaio cop. 1.00 m presunta
Acquedotto consortile DN 200 in pead Cop. 1.20 m pres.
Acquedotto Acquaenna DN 150 Cop. 0.80 m pres.
All.to Comune di Nicosia DN 80 (3") MOP 24 bar (da dismettere)
Acquedotto Acquaenna DN 63 in PEAD Cop. 0.80 m pres.
Acquedotto Acquaenna DN 63 in PEAD Cop. 0.80 m pres.
Acquedotto Acquaenna DN 150 Cop. 0.80 m pres.
Acquedotto Acquaenna DN 300 in ghisa Cop. 1.20 m pres.
Acquedotto Acquaenna Nicosia rete 160
S.S. n. 120 (strada asfaltata)
Impianto (da dismettere)
V76
V77
V78
V79
V80
V81
V82
V83
Casotto
Casotto
Casotto
Fabbr.
Muro
Pozzetti
Sfiato
Sfiato
Marker (da dism.)
Marker (da dism.)
Marker (da dism.)
Serra
Str. sterr.
Str. asf.
Str. in c.a.
Str. in c.a.
Baracca
Baracca
Baracca
Baracca
Cin. (da dism.)
Cin. (da dism.)
Cin. (da dism.)
Cin. (da dism.)
Cin. (da dism.)
Cin. (da dism.)
Abbeveratoio
Pozzo
Pozzo
Pozz.
Cisterna
Piant. (da dism.)
Fossetto
S. Mattia
Stocco
Trazzera
Str. com. Cimitero
Strada statale
L.E.M.T.
353
26
1039
1040
437
432
999
810
846
589
588
277
352
1037
1041
1038
1036
355
1034
1035
354
1042
350
226
356
9
632
633
625
620
1000
1183
11
1124
307
6
16
135
975
573
574
14
976
624
62
499
500
623
789
776
466
778
791
779
5
505
506
581
539
538
533
534
496
495
460
580
551
552
305
218
508
337
336
507
61
572
613
570
569
490
1125
349
348
2
8
1191
38
39
37
242
260
36
224
171
35
587
579
578
133
129
30
142
143
158
141
485
484
32
594
595
592
593
590
591
469
467
471
470
207
208
47
48
564
565
397
395
405
129
452
227
245
200
22
55
575
574
572
271
59
58
199
247
202
398
191
396
147
57
394
85
49
391
567
566
393
569
195
453
568
451
270
130
190
450
42
43
44
45
4
20
461
28
462
486
487
464
26
365
463
25
23
234
21
368
367
366
22
235
370
371
366
14

N (VEDI DIS. ST-D-510) | PN (VEDI DIS. ST-D-510) | PN | PN (VEDI DIS. ST-D-510) | PN (VEDI DIS. ST-D-510)

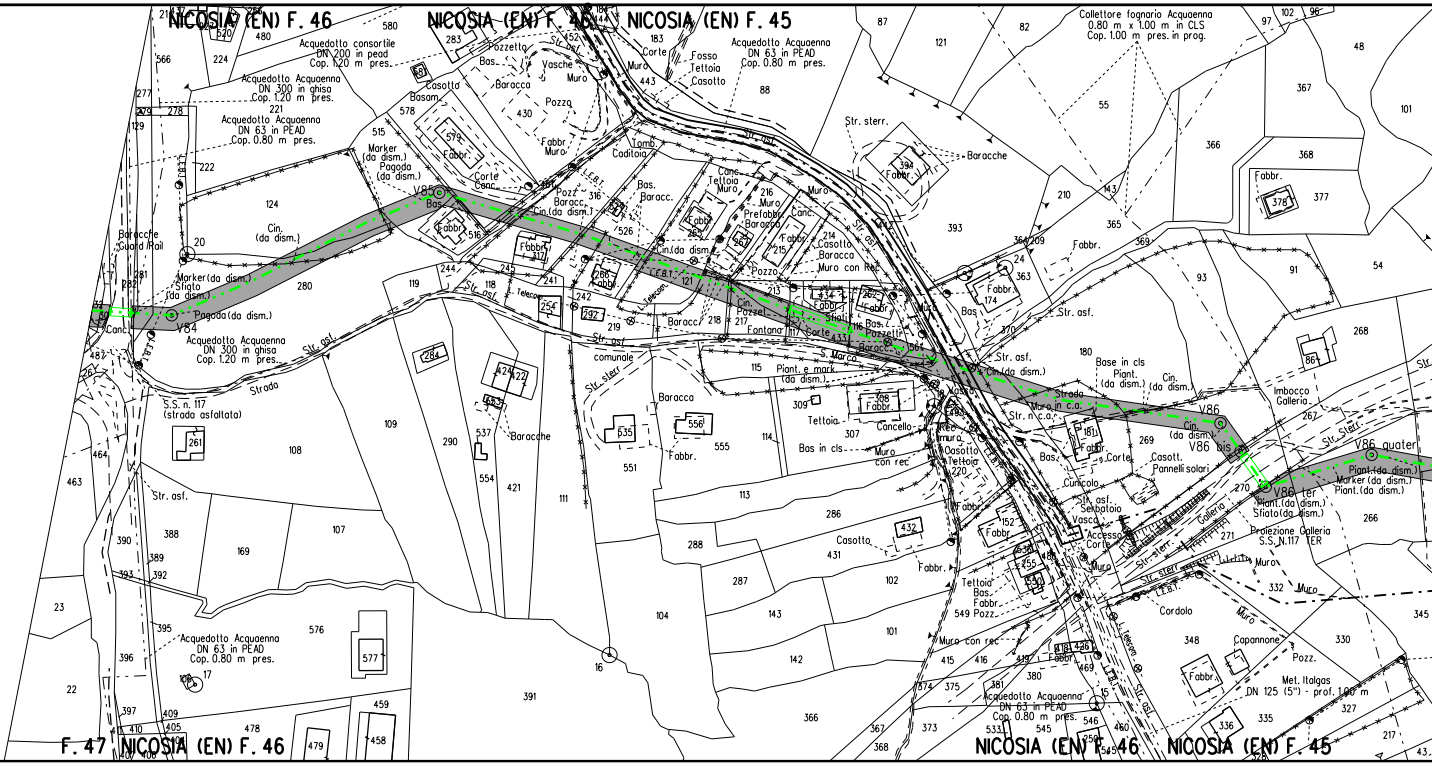

NICOSIA (EN) F. 46
NICOSIA (EN) F. 46
NICOSIA (EN) F. 45
Acquedotto consortile DN 200 in pead Cop. 1.20 m pres.
Acquedotto Acquaenna DN 300 in ghisa Cop. 1.20 m pres.
Acquedotto Acquaenna DN 63 in PEAD Cop. 0.80 m pres.
Acquedotto Acquaenna DN 63 in PEAD Cop. 0.80 m pres.
Collettore fognario Acquaenna 0.80 m x 1.00 m in CLS Cop. 1.00 m pres. in prog.
V84
V85
V86
V86 bis
V86 ter
V86 quater
Pagoda (da dism.)
Marker (da dism.)
Sfiato (da dism.)
Acquedotto Acquaenna DN 300 in ghisa Cop. 1.20 m pres.
S.S. n. 117 (strada asfaltata)
Str. asf.
Str. sterr.
Strada comunale
Baracche
Baracca
Fabbr.
Cin. (da dism.)
Tettoia
Casotto
Muro
Pozzo
Muro con rec.
Base in cls
Imbocco Galleria
Proiezione Galleria S.S. N.117 TER
Piant. (da dism.)
Marker (da dism.)
Sfiato (da dism.)
Accesso Corte
Cordolo
Capannone
Met. Italgas DN 125 (5") - prof. 1.00 m
Acquedotto Acquaenna DN 63 in PEAD Cop. 0.80 m pres.
Acquedotto Acquaenna DN 63 in PEAD Cop. 0.80 m pres.
F. 47 NICOSIA (EN) F. 46
NICOSIA (EN) F. 46
NICOSIA (EN) F. 45

PN

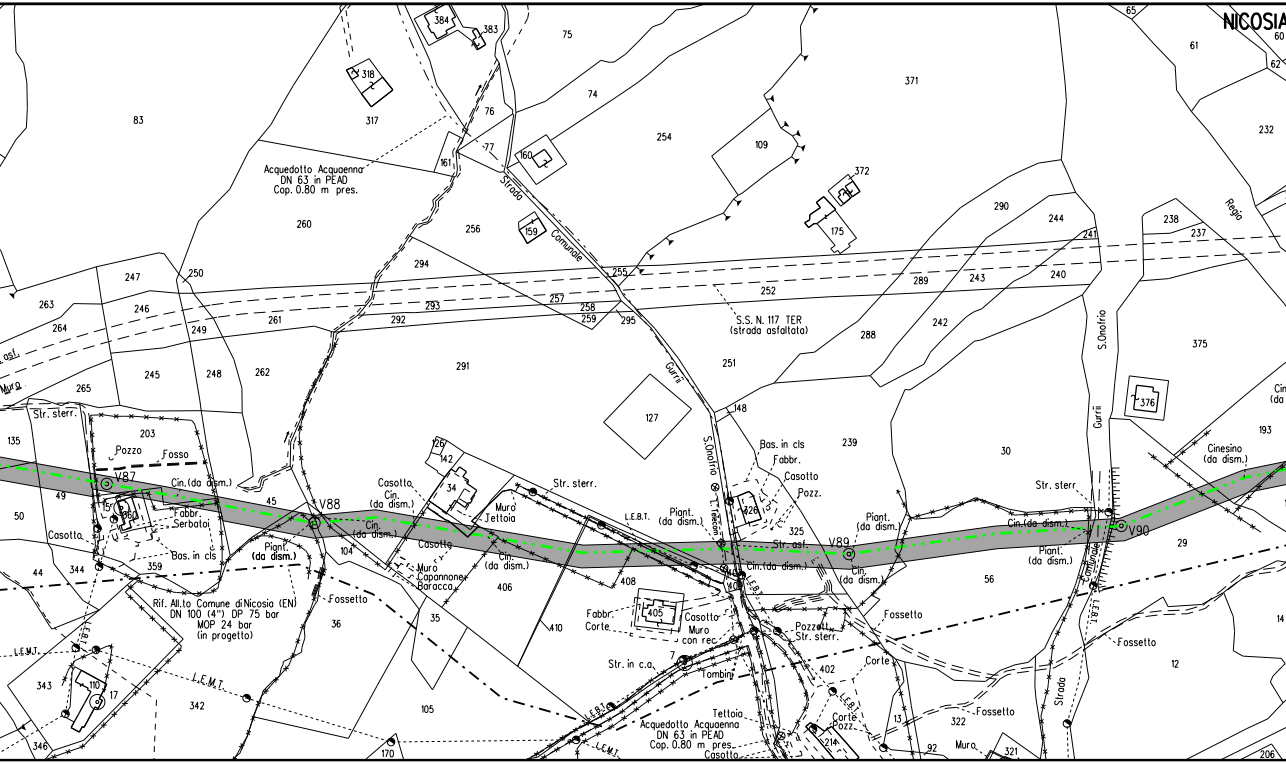
NICOSIA
V87
V88
V89
V90
Acquedotto Acquaenna
DN 63 in PEAD
Cop. 0.80 m pres.
Strada Comunale
Gurrii
S.Onofrio
S.S. N. 117 TER
(strada asfaltata)
Regia
Str. sterr.
Pozzo
Fosso
Cin.(da dism.)
Fabbr.
Serbatoi
Casotto
Bas. in cls
Piant.
(da dism.)
Rif. All.to Comune di Nicosia (EN)
DN 100 (4") DP 75 bar
MOP 24 bar
(in progetto)
Fossetto
Casotto
Cin.
(da dism.)
Muro
Tettoia
Muro
Capannone
Baracca
L.E.B.T.
L.E.M.T.
T.Telecom
Fabbr.
Corte
Casotto
Muro
con rec.
Str. in c.o.
Tombini
Tettoia
Pozzett.
Str. sterr.
Corte
Pozz.
Bas. in cls
Fabbr.
Casotto
Pozz.
Str. asf.
Str. sterr
Comunale
Strada
Cinesino
(da dism.)
Muro
Muro
Str. asf.
83
317
318
384
383
75
74
76
77
161
160
254
109
371
372
175
159
256
260
294
250
247
263
264
246
249
261
292
293
257
258
259
295
255
252
289
243
241
240
290
244
238
237
61
62
60
65
232
288
242
375
376
193
251
148
127
291
262
248
245
265
135
203
49
50
15
360
44
344
359
45
126
142
34
104
36
35
406
408
410
405
326
325
239
30
56
29
12
14
343
110
17
342
346
170
105
7
402
214
13
322
92
321
206

3

PN PN

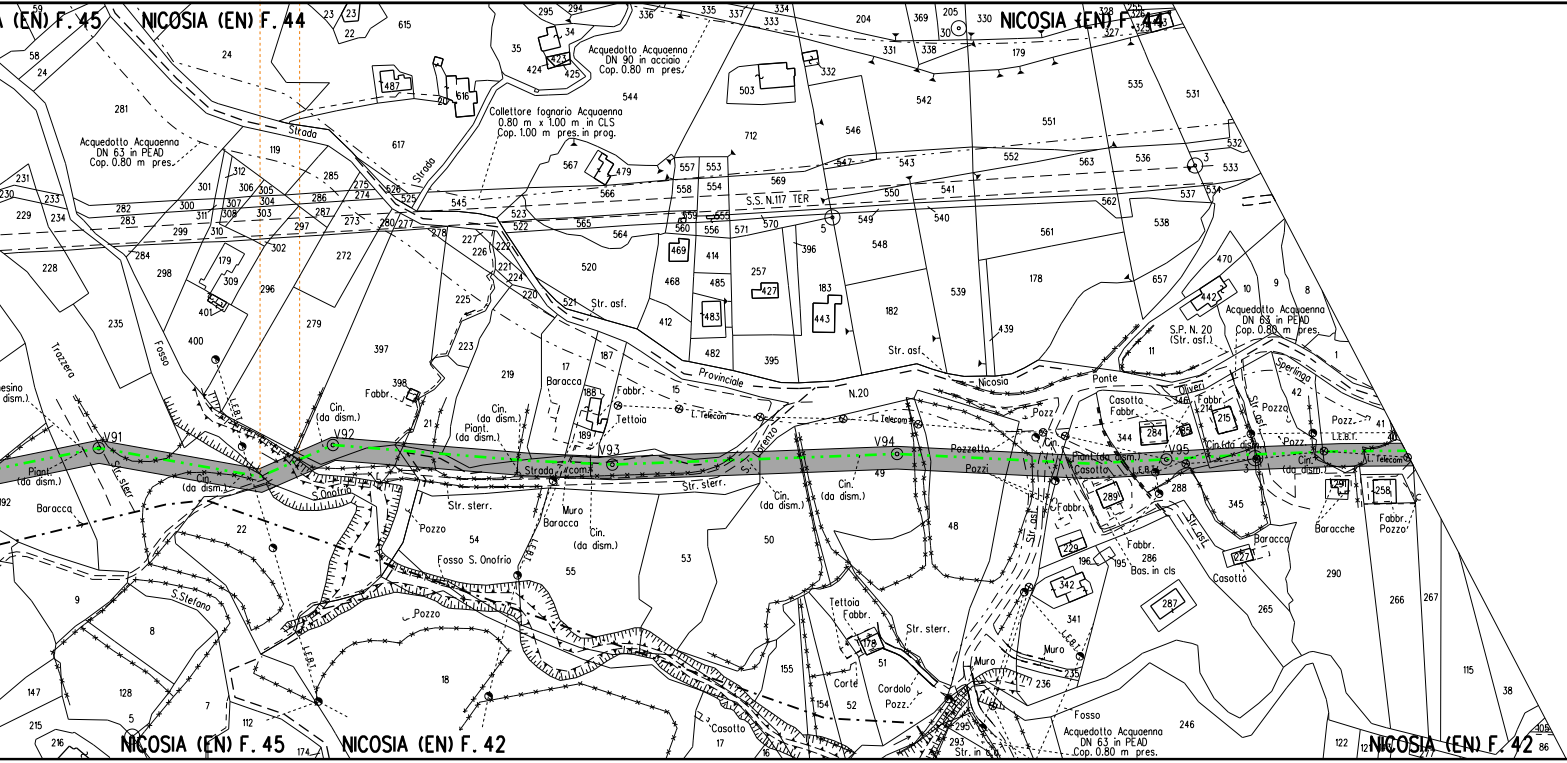
NICOSIA (EN) F. 45
NICOSIA (EN) F. 44
NICOSIA (EN) F. 44
NICOSIA (EN) F. 45
NICOSIA (EN) F. 42
NICOSIA (EN) F. 42
Acquedotto Acquaenna
DN 63 in PEAD
Cop. 0.80 m pres.
Acquedotto Acquaenna
DN 90 in acciaio
Cop. 0.80 m pres.
Collettore fognario Acquaenna
0.80 m x 1.00 m in CLS
Cop. 1.00 m pres. in prog.
Acquedotto Acquaenna
DN 63 in PEAD
Cop. 0.80 m pres.
Acquedotto Acquaenna
DN 63 in PEAD
Cop. 0.80 m pres.
S.S. N.117 TER
Strada
Strada
Str. asf.
Provinciale
N.20
Nicosia
Ponte
Sperlinga
S.P. N. 20
(Str. asf.)
Trazzera
Fosso
V91
V92
V93
V94
V95
Cin.
(da dism.)
Piant.
(da dism.)
Baracca
Fabbr.
Tettoia
L. Telecom
Str. sterr.
Strada com.
S. Onofrio
Fosso S. Onofrio
Pozzo
Muro
S.Stefano
L.E.B.T.
Casotto
Pozzetto
Pozzi
Bas. in cls
Baracche
Corte
Cordolo
Pozz.
Str. in c.a.
Fosso

PN (VEDI DIS. ST-D-510)	PN (VEDI DIS. ST-D-510)	PN (VEDI DIS. ST-D-510)

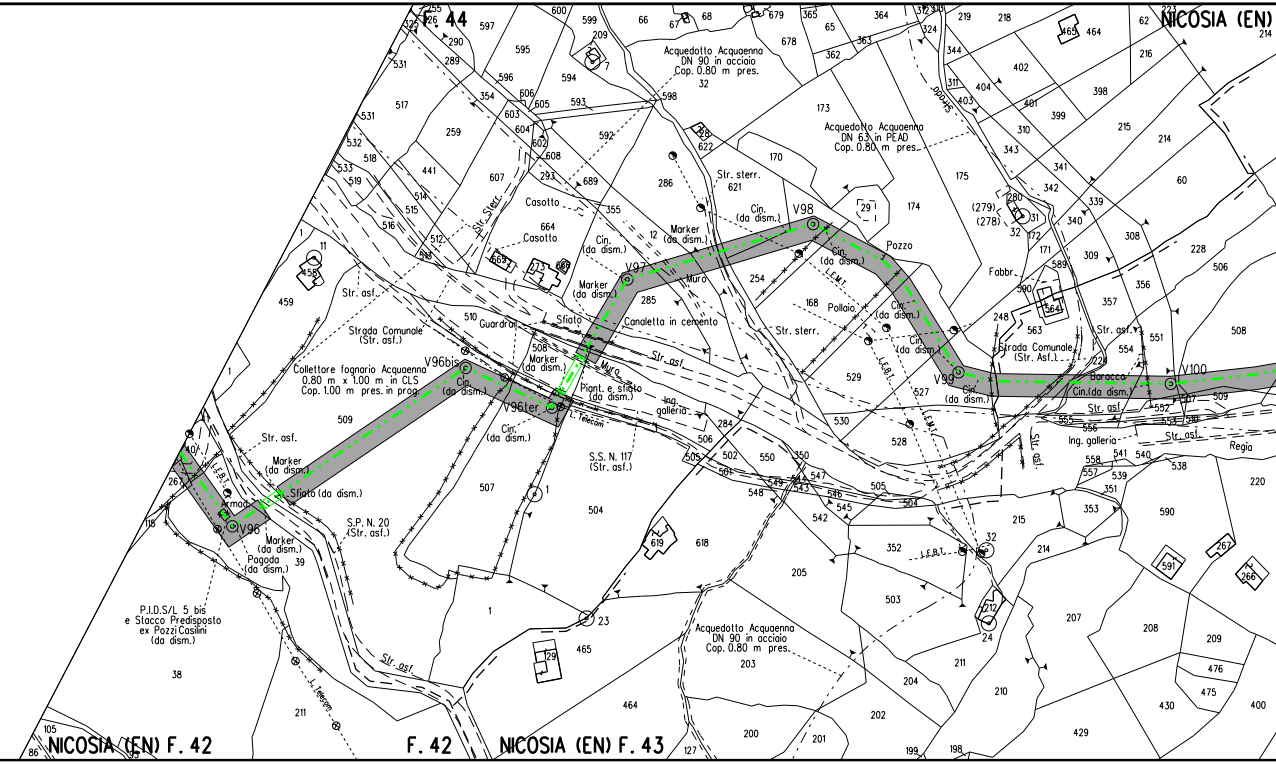

NICOSIA (EN)
44
Acquedotto Acquaenna DN 90 in acciaio Cop. 0.80 m pres.
Acquedotto Acquaenna DN 63 in PEAD Cop. 0.80 m pres.
Str. sterr.
Casotto
Cin. (da dism.)
Marker (da dism.)
V98
V97
Muro
Pozzo
Pollaio
Sfiato
Guardrail
Canaletta in cemento
Str. asf.
Strada Comunale (Str. asf.)
Collettore fognario Acquaenna 0.80 m x 1.00 m in CLS Cop. 1.00 m pres. in prog.
V96bis
V96ter
Piant. e sfiato (da dism.)
Ing. galleria
L. Telecom
S.S. N. 117 (Str. asf.)
S.P. N. 20 (Str. asf.)
Sfiato (da dism.)
Armad.
V96
Pagoda (da dism.)
P.I.D.S/L 5 bis e Stacco Predisposto ex Pozzi Casilini (da dism.)
L.E.B.T.
L.E.M.T.
V99
Fabbr.
Strada Comunale (Str. Asf.)
Baracca
Cin.(da dism.)
V100
Regia
NICOSIA (EN) F. 42
F. 42
NICOSIA (EN) F. 43

17

PN

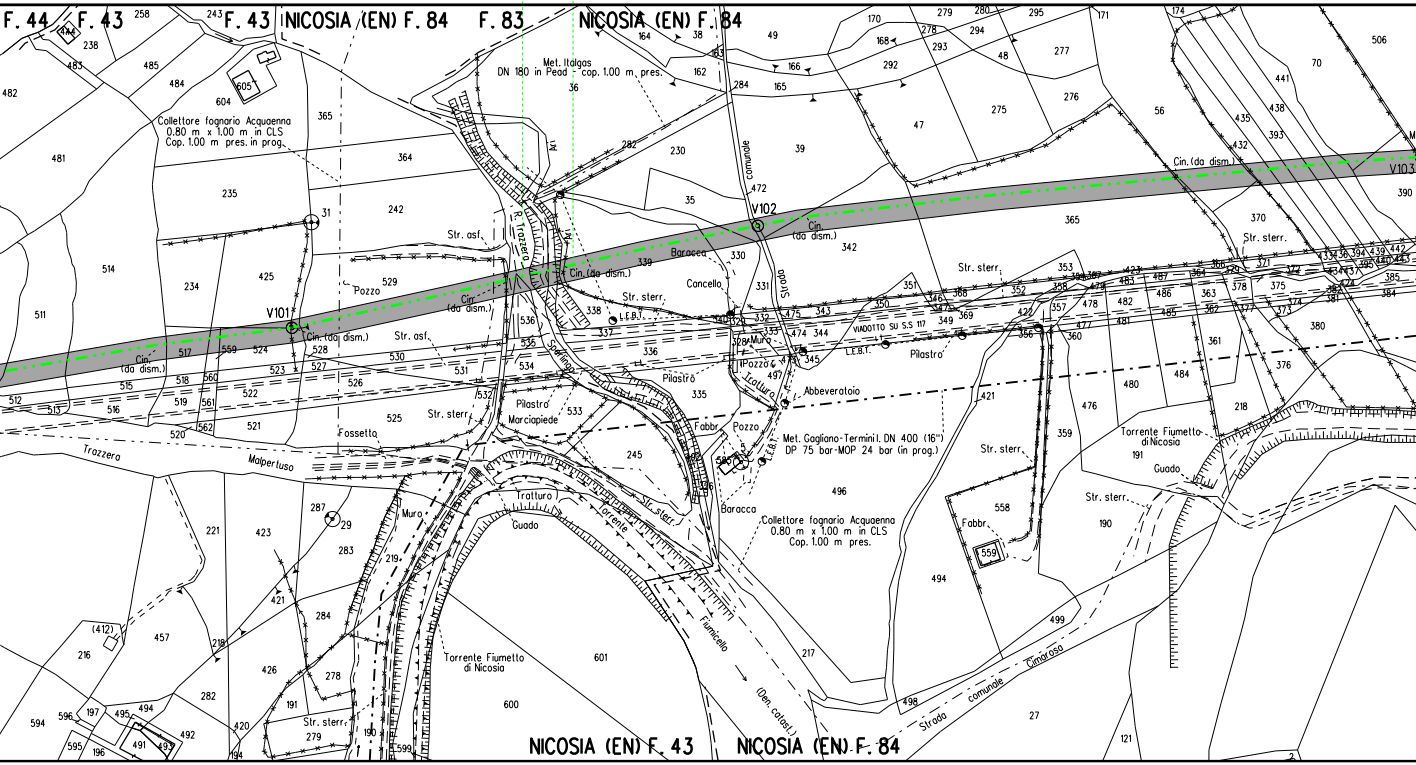
F. 44
F. 43
F. 43
NICOSIA (EN) F. 84
F. 83
NICOSIA (EN) F. 84
Met. Italgas
DN 180 in Pead - cop. 1.00 m pres.
Collettore fognario Acquaenna
0.80 m x 1.00 m in CLS
Cop. 1.00 m pres. in prog.
V101
V102
V103
Cin. (da dism.)
Pozzo
Str. asf.
Str. sterr.
Trazzera
Baracca
Cancello
L.E.B.T.
VIADOTTO SU S.S 117
Pilastro
Abbeveratoio
Tratturo
Muro
Fabbr.
Met. Gagliano-Termini I. DN 400 (16")
DP 75 bar-MOP 24 bar (in prog.)
Collettore fognario Acquaenna
0.80 m x 1.00 m in CLS
Cop. 1.00 m pres.
Marciapiede
Fossetto
Malpertuso
Guado
Torrente
Torrente Fiumetto di Nicosia
Fiumicello
(Den. catast.)
Strada comunale
Cimarosa
Strada comunale
Torrente Fiumetto di Nicosia
NICOSIA (EN) F. 43
NICOSIA (EN) F. 84

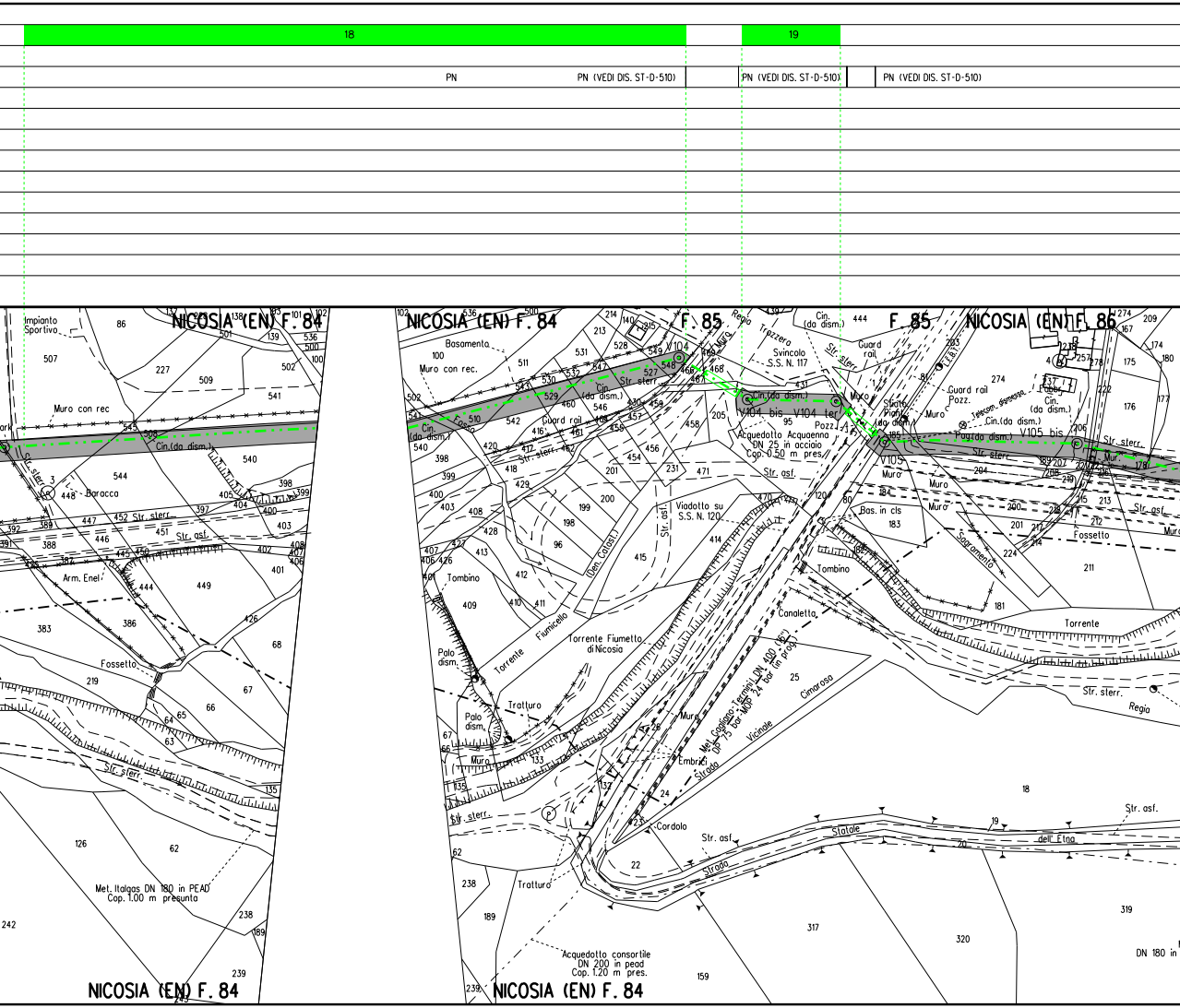
18
19
PN
PN (VEDI DIS. ST-D-510)
PN (VEDI DIS. ST-D-510)
PN (VEDI DIS. ST-D-510)
NICOSIA (EN) F. 84
NICOSIA (EN) F. 84
F. 85
F. 85
NICOSIA (EN) F. 86
NICOSIA (EN) F. 84
NICOSIA (EN) F. 84
Impianto Sportivo
Muro con rec
Cin. (da dism.)
Str. sterr.
Baracca
Str. asf.
Arm. Enel
Fossetto
Met. Italgas DN 180 in PEAD Cop. 1.00 m presunta
Basamento
Muro con rec.
Guard rail
Cin. (da dism.)
Fosso
Torrente Fiumicello
Torrente Fiumetto di Nicosia
Tombino
Palo dism.
Tratturo
Muro
Viadotto su S.S. N. 120
Str. asf.
Regia Trazzera
Svincolo S.S. N. 117
V104
V104 bis
V104 ter
Pozz.
Acquedotto Acquaenna DN 25 in acciaio Cop. 0.50 m pres.
Met. Gagliano-Termini DN 400 (16") DP 75 bar MOP 24 bar (in prog.)
Canaletta
Embrici
Strada Vicinale Cimarosa
Cordolo
Strada Statale dell'Etna
Acquedotto consortile DN 200 in pead Cop. 1.20 m pres.
Guard rail
Statale Pianto (da dism.)
V105
V105 bis
Guard rail Pozz.
Telecom. dismesso
Cin. (da dism.)
Bas. in cls
Sagramento
Torrente
Regia
Str. sterr.
Fossetto
Mur.
DN 180 in

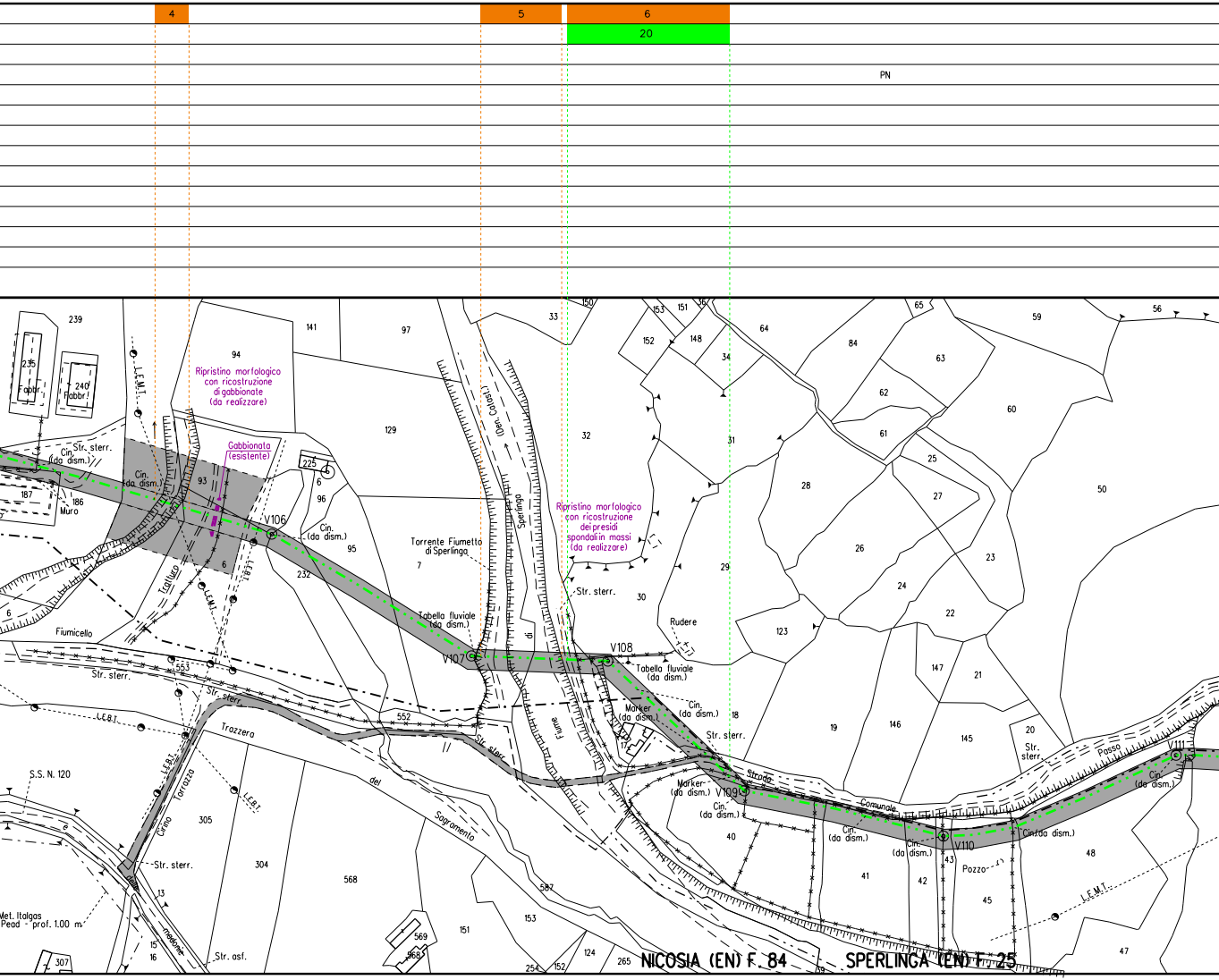
4
5
6
20
PN
Ripristino morfologico con ricostruzione di gabbionate (da realizzare)
Gabbionata (esistente)
Ripristino morfologico con ricostruzione dei presidi spondali in massi (da realizzare)
Torrente Fiumetto di Sperlinga
(Den. Catast.)
Sperlingo
Fiume
Tabella fluviale (da dism.)
Tabella fluviale (da dism.)
Marker (da dism.)
Marker (da dism.)
Cin. (da dism.)
Str. sterr.
Rudere
Strada
Comunale
Passo
Pozzo
Fiumicello
Tratturo
L.E.M.T.
L.E.B.T.
Trazzera
del
Sagramento
Cirino Torrazza
S.S. N. 120
Met. Italgas Pead - prof. 1.00 m
Str. asf.
Fabbr.
Muro
V106
V107
V108
V109
V110
V111
NICOSIA (EN) F. 84
SPERLINGA (EN) F. 25

21

PN

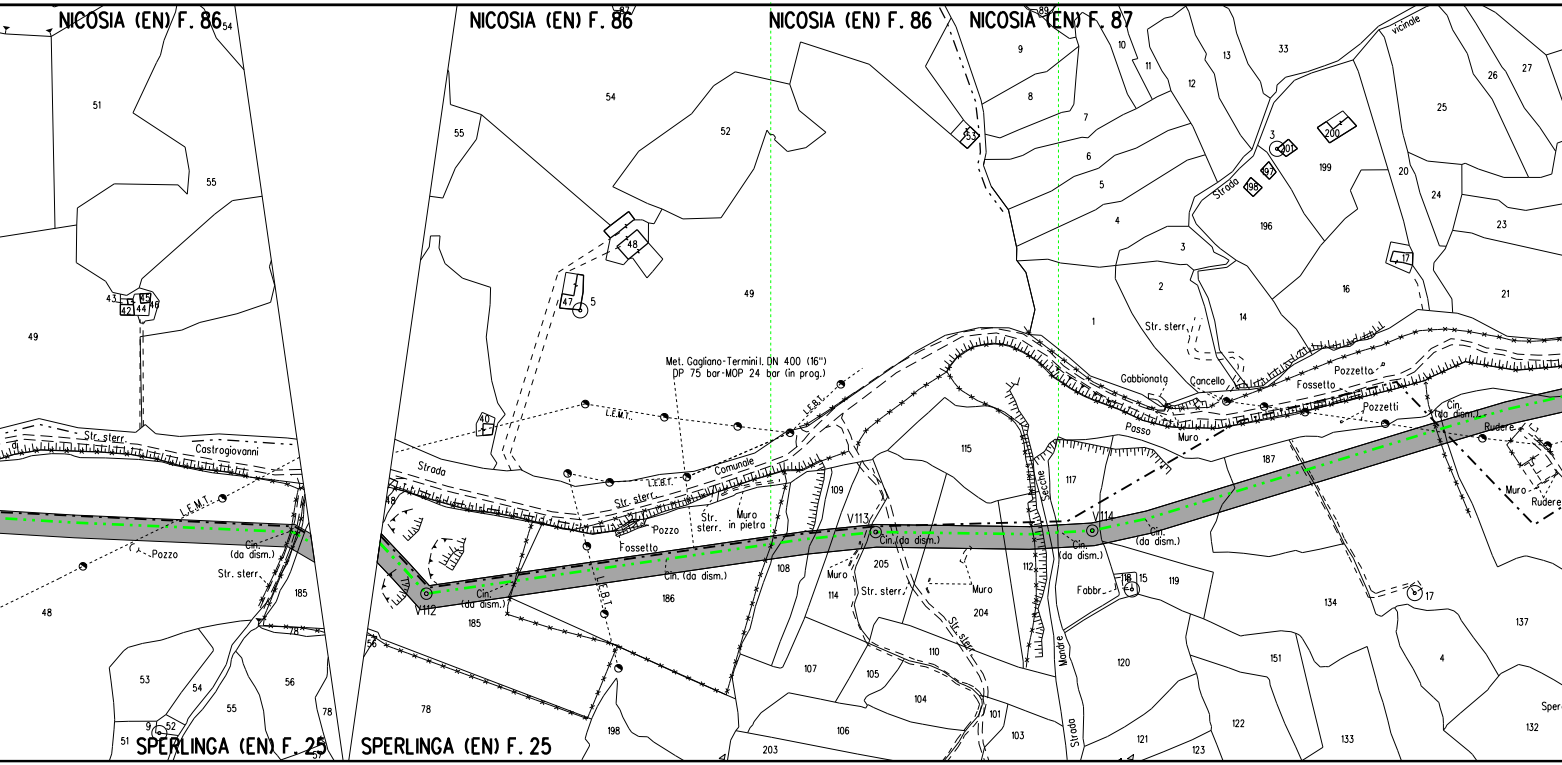
NICOSIA (EN) F. 86
NICOSIA (EN) F. 86
NICOSIA (EN) F. 86
NICOSIA (EN) F. 87
SPERLINGA (EN) F. 25
SPERLINGA (EN) F. 25
Met. Gagliano-Termini I. DN 400 (16")
DP 75 bar-MOP 24 bar (in prog.)
V112
V113
V114
Cin. (da dism.)
Str. sterr.
Castrogiovanni
L.E.M.T.
L.E.B.T.
Pozzo
Strada
Comunale
Fossetto
Muro in pietra
Muro
Secche
Mandre
Strada
Fabbr.
Gabbionata
Cancello
Passo
Pozzetta
Pozzetti
Rudere
vicinale
51
55
49
48
43
42
44
45
46
53
54
55
56
78
9
52
51
185
54
55
52
48
47
5
49
40
186
185
198
78
56
108
109
107
114
105
106
203
104
110
205
204
115
101
103
112
117
9
8
7
6
5
4
3
2
1
10
11
12
13
33
3
201
200
199
197
198
196
20
24
25
26
27
23
17
16
14
21
187
15
119
120
121
123
122
134
151
133
4
137
17
132
Sper

7

22 23

PN

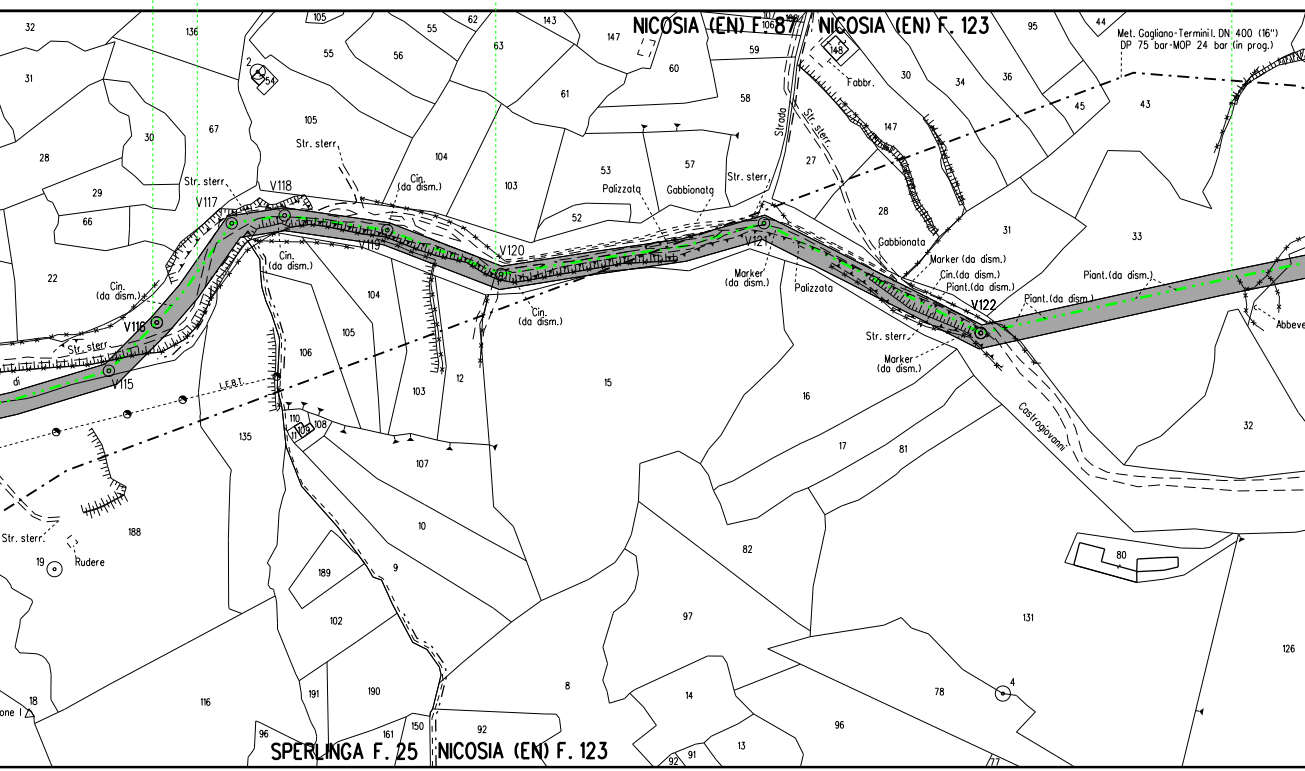
NICOSIA (EN) F. 87
NICOSIA (EN) F. 123
SPERLINGA F. 25
NICOSIA (EN) F. 123
Met. Gagliano-Terminil. DN 400 (16")
DP 75 bar-MOP 24 bar (in prog.)
V115
V116
V117
V118
V119
V120
V121
V122
Str. sterr.
Cin. (da dism.)
Marker (da dism.)
Piant. (da dism.)
Palizzata
Gabbionata
Strada
Fabbr.
Rudere
Castrogiovanni
Abbeve
I.E.B.T.
32
31
28
29
66
22
30
136
67
105
55
56
54
2
104
103
62
63
143
147
60
61
53
57
52
58
59
148
27
147
28
30
34
36
95
44
45
43
31
33
106
107
15
16
17
81
82
97
8
14
13
78
96
92
91
150
161
190
191
189
102
9
10
107
108
110
135
188
19
18
116
126
131
80
4
32
12
103
105
104
106
117
77
96

24

PN (VEDI DIS. ST-D-510)

PN (VEDI DIS. ST-D-510)

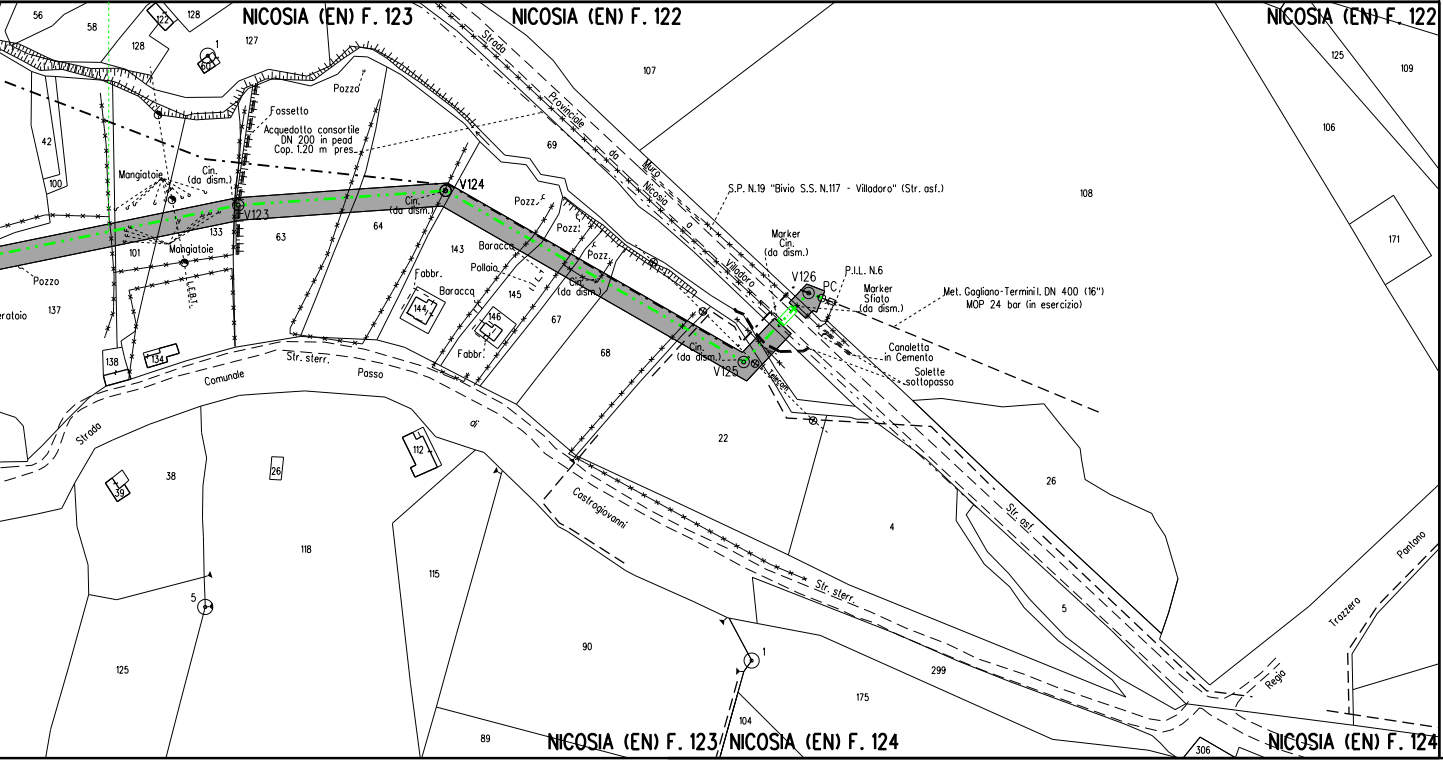
NICOSIA (EN) F. 123
NICOSIA (EN) F. 122
NICOSIA (EN) F. 122
NICOSIA (EN) F. 123
NICOSIA (EN) F. 124
NICOSIA (EN) F. 124
56
58
122
128
128
127
1
60
125
109
107
106
108
171
Strada Provinciale da Nicosia a Villadoro
Muro
Pozzo
Fossetto
Acquedotto consortile DN 200 in pead Cop. 1.20 m pres.
42
100
Mangiatoie
Cin. (da dism.)
V123
V124
133
101
Mangiatoie
L.E.B.T.
Pozzo
eratoio
137
63
64
Cin. (da dism.)
69
Pozz.
Pozz.
Pozz.
143
Baracca
Pollaio
Fabbr.
Baracca
144
145
146
Fabbr.
67
Cin. (da dism.)
68
Cin. (da dism.)
V125
Telecom
S.P. N.19 "Bivio S.S. N.117 - Villadoro" (Str. asf.)
Marker Cin. (da dism.)
V126
PC
P.I.L. N.6
Marker Sfiato (da dism.)
Met. Gagliano-Terminil. DN 400 (16") MOP 24 bar (in esercizio)
Canaletta in Cemento
Solette sottopasso
138
134
Strada Comunale Passo di Castrogiovanni
Str. sterr.
112
22
26
38
39
26
118
115
4
26
Str. asf.
5
5
Str. sterr.
90
1
104
175
299
125
89
306
Regia Trazzera Pantano

LEGENDA

- · - · · -	Metanodotto in dismissione
- ▭ -	Metanodotto in dismissione in tubo di protezione
- ▥ -	Metanodotto in dismissione in cunicolo in cls
- · - · -	Altri metanodotti in dismissione
- · - · -	Metanodotto in progetto / in costruzione
- - - - -	Metanodotti in esercizio
▨	AREA DI PASSAGGIO DISMISSIONE
PN	PISTA NORMALE
PI	PISTA INVERTITA (CONTRO SENSO GAS)
PR	PISTA RISTRETTA
PTP	PISTA TRATTO PARTICOLARE

TIPOLOGIE DI RIPRISTINO

🟧	RIMBOSCHIMENTO
🟩	INERBIMENTO

Firmato digitalmente da

Rocco Vincenzo Monaco

CN = Monaco Rocco Vincenzo
C = IT

NOTE:

1. In corrispondenza di parallelismi e/o interferenze dell'area di passaggio con linee elettriche aeree, l'appaltatore dovra' procedere all'esatta determinazione dell'altezza dei conduttori e del loro voltaggio in modo da poter adottare i necessari provvedimenti di sicurezza propedeutici alla esecuzione dei lavori di rimozione.
2. Prima di procedere con l'esecuzione degli scavi per la rimozione del metanodotto e' necessario accertare l'esatta ubicazione plano-altimetrica di tutti i servizi interrati interferenti comprese tubazioni di competenza Snam Rete Gas. L'indagine andra' svolta mediante l'esecuzione di saggi a mano ed alla presenza di rappresentanti dell'ente proprietario.

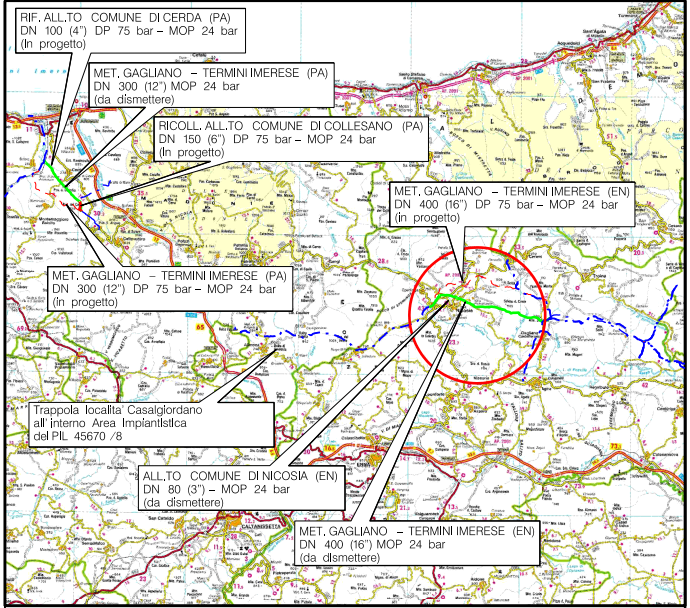
RIF. ALL.TO COMUNE DI CERDA (PA) DN 100 (4") DP 75 bar – MOP 24 bar (In progetto)
MET. GAGLIANO – TERMINI IMERESE (PA) DN 300 (12") MOP 24 bar (da dismettere)
RICOLL. ALL.TO COMUNE DI COLLESANO (PA) DN 150 (6") DP 75 bar – MOP 24 bar (In progetto)
MET. GAGLIANO – TERMINI IMERESE (EN) DN 400 (16") DP 75 bar – MOP 24 bar (in progetto)
MET. GAGLIANO – TERMINI IMERESE (PA) DN 300 (12") DP 75 bar – MOP 24 bar (in progetto)
Trappola localita' Casalgiordano all' interno Area Impiantistica del PIL 45670 /8
ALL.TO COMUNE DI NICOSIA (EN) DN 80 (3") – MOP 24 bar (da dismettere)
MET. GAGLIANO – TERMINI IMERESE (EN) DN 400 (16") MOP 24 bar (da dismettere)

COROGRAFIA Scala 1:500.000

ROCCO V. MONACO

Rev.	DATA	DESCRIZIONE	ELABORATO	VERIFICATO	APPROVATO AUTORIZZATO
0	31/01/2020	EMISSIONE PER RIPRISTINI VEGETAZIONALI	J.PAPPALARDO	G.BRIA	V.FORLIVESI G.GIOVANNINI

PROGETTISTA

Rif.TPIDL: 073670C-703-DW-3252-428

COMMESSA	NR/16141
CODICE TEC.	9110733
DIS. N.	RIM-VEG-55E-116
REVISIONE	0
FG.	1 DI 1
SCALA	1:2000

PROGETTO MET. GAGLIANO – TERMINI IMERESE
ED OPERE CONNESSE DP 75 bar – MOP 24 bar

PLANIMETRI CATASTALE CON RIPRISTINI VEGETAZIONALI
MET. GAGLIANO-TERMINI IMERESE (EN) DN 400 (16") MOP 24 bar
CONDOTTA DA DISMETTERE

TECHNIP ITALY DIREZIONE LAVORI S.p.A. - 00148 ROMA - Viale Castello della Magliana, 68

A3

Il presente disegno e' di proprieta' aziendale - La Societa' tutelera' i propri diritti a termine di legge.