








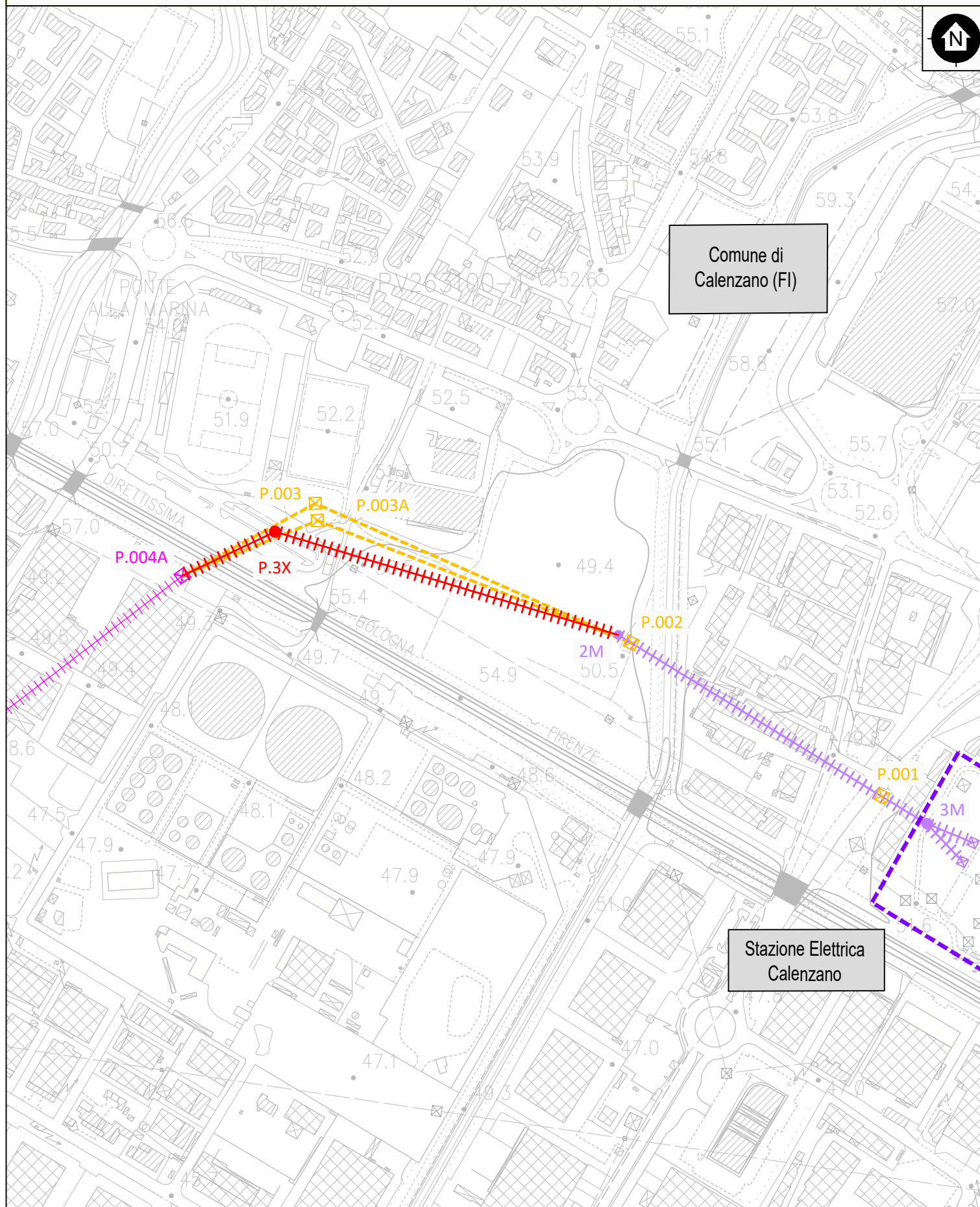


**LEGENDA**

-  Linea aerea 380 kV DT Esistente
-  Opera già autorizzato con D.M. 239 EL-173/324/2020
-  Variante aerea 380 kV DT Calenzano - Suvereto/Marginone
-  P.XX Sostegni per variante aerea 380kV DT
-  P.XX Sostegni per linea aerea 132kV DT esistente
-  Linea aerea di futura demolizione
-  S.E. Calenzano
-  P.XX Sostegni per opera già autorizzata con D.M. EL-173/324/2020
-  P.XX Sostegni di futura demolizione




ELABORATO	VERIFICATO	APPROVATO
Durbiano	Macchi	Iacopini

REVISIONI	N.	DATA	DESCRIZIONE	ESAMINATO	ACCETTATO
	00	15.11.2021	PRIMA EMISSIONE	RIT-REI-ARI PD	S. Scarietto RIT-REI-ARI PD

NUMERO E DATA ORDINE: 4000085290 del 20.04.2021

MOTIVO DELL'INVIO:  PER ACCETTAZIONE  PER INFORMAZIONE

CODIFICA ELABORATO	<b>DEDR21230B2263262</b>	
TITOLO ELABORATO	Progetto per Autorizzazione (DIA) Corografia Interventi di razionalizzazione RTN nel Comune di Calenzano Linea aerea 380 kV DT Calenzano - Suvereto/Marginone	TIPOLOGIA ELABORATO PLANIMETRIA PROGETTO TE-DR-21-230

NOME DEL FILE	SCALA CAD	FORMATO	SCALA	FOGLIO
DEDR21230B2263262_00.dwg	1 unità = 1cm	420x297	1:5.000	1 / 1

Questo documento contiene informazioni di proprietà Terna Rete Italia S.p.A. e deve essere utilizzato esclusivamente dal destinatario in relazione alle finalità per le quali è stato ricevuto. E' vietata qualsiasi forma di riproduzione o di divulgazione senza l'esplicito consenso di Terna Rete Italia S.p.A.

This document contains information proprietary to Terna Rete Italia S.p.A. and it will have to be used exclusively for the purposes for which it has been furnished. Whichever shape of spreading or reproduction without the written permission of Terna Rete Italia S.p.A. is prohib.