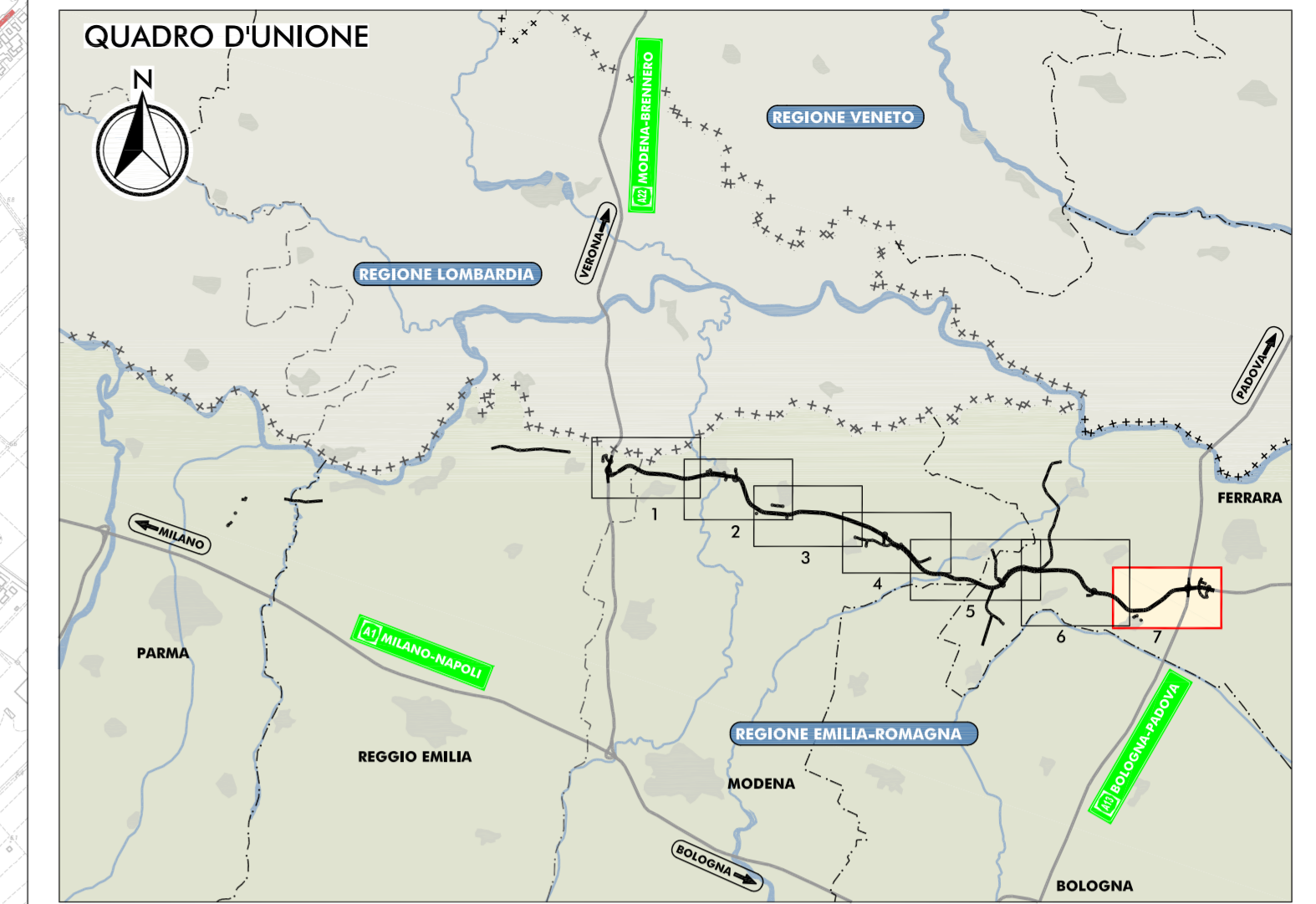
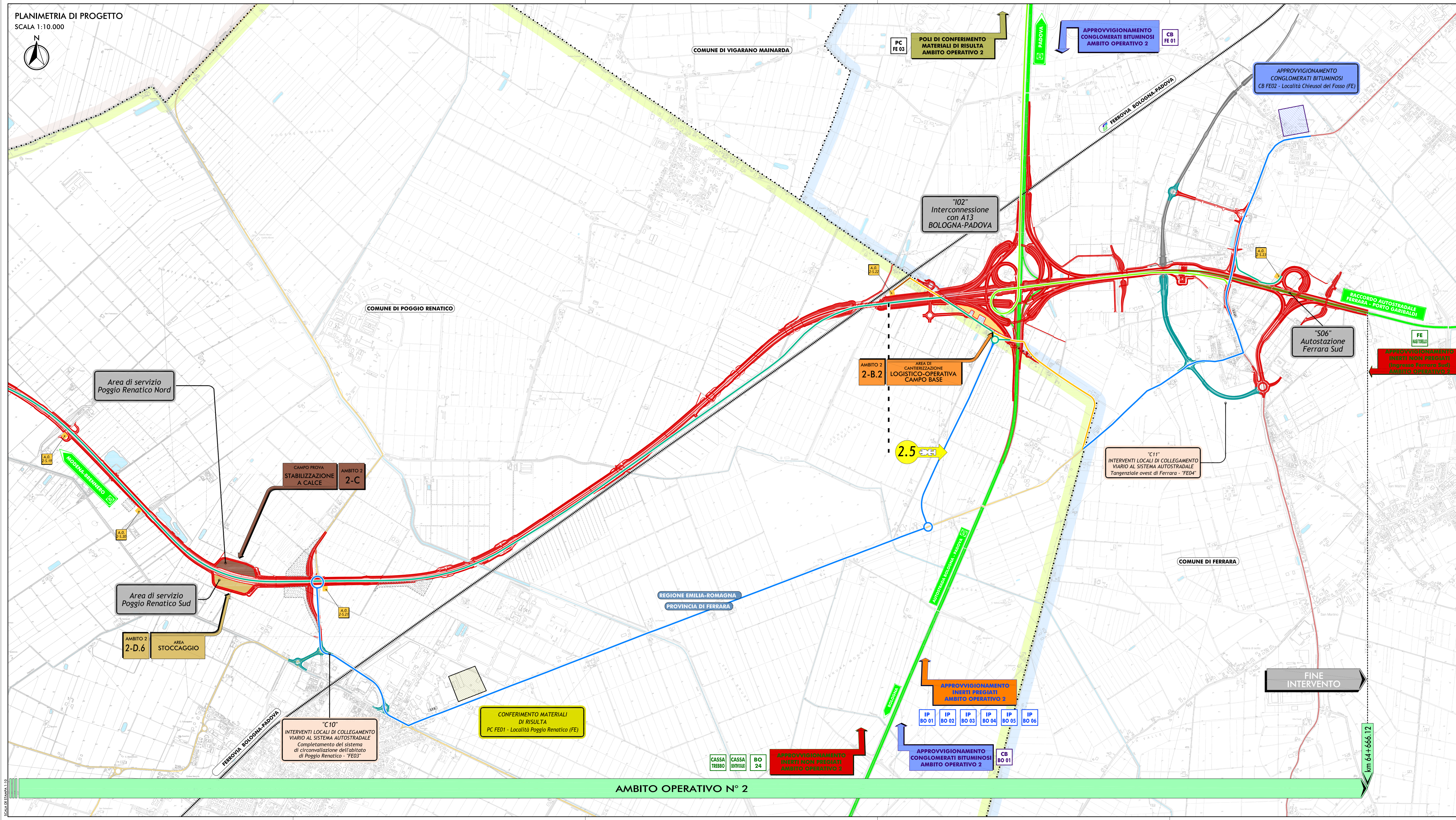



PLANIMETRIA DI PROGETTO  
SCALA 1:10.000



- LEGENDA**
- TERRITORIO**
- Confini regionali
  - Confini provinciali
  - Confini comunali
  - Comune di Poggio Renatico
  - Comune di Ferrara
  - Corsi d'acqua e presenza idrografiche principali
- INFRASTRUTTURE ESISTENTI**
- Autosstrade
  - Ferrovie
  - Strade Statali
  - Strade Provinciali
- INFRASTRUTTURE DI PROGETTO**
- Tracciato autosstradale
  - Interventi locali di collegamento viario al sistema autosstradale
  - Viabilità di adduzione al sistema autosstradale
- AREE OPERATIVE**
- Area di cantierizzazione con funzione LOGISTICO-OPERATIVA-CAMPO BASE
  - Area OPERATIVA
  - Area di STOCCAGGIO materiali inerte
  - Campo prova
  - Stabilizzazione a calce
  - Are progettuali alla risoluzione delle interferenze con sottosevizi
- VIABILITÀ DI CANTIERE 1° FASE**
- Viabilità Autosstradale interessata dalla movimentazione dei mezzi per l'approvvigionamento di inerti
  - Viabilità Statale e Provinciale interessata dalla movimentazione dei mezzi operativi
  - Viabilità Comunale interessata dalla movimentazione dei mezzi operativi
  - Viabilità Minore interessata dalla movimentazione dei mezzi operativi
  - Piste di cantiere
- OPERE DI PROGETTO PROPRIETARIE**
- Opere di progetto propedeutica al completamento delle piste di cantiere da realizzarsi in 1° fase (inizio lavori 1° anno)
  - Fronte di Avanzamento Lavori
- POLI ESTRATTIVI, APPROVVIGIONAMENTO CONGLOMERATI BITUMINOSI E CONFERIMENTO MATERIALI DI RISULTA**
- Ambiti estrattivi proposti e/o ampliamenti di poli esistenti per inerti non pregiati
  - Impianti di approvvigionamento conglomerati bituminosi
  - Impianti di approvvigionamento di materiali per conglomerato cementizio e per strade anticantieristiche
  - Poli di conferimento materiali di risulta

IL CONCESSIONARIO  
**ARC** AUTOSTRADA REGIONALE CISPADANA

**AUTOSTRADA REGIONALE CISPADANA**  
DAL CASELLO DI REGGIOLO-ROLO SULLA A22 AL CASELLO DI FERRARA SUD SULLA A13  
CODICE C.U.P. EB180800060009

**PROGETTO DEFINITIVO**

**ASSE AUTOSTRADALE (COMPRESIVO DEGLI INTERVENTI LOCALI DI COLLEGAMENTO VIARIO AL SISTEMA AUTOSTRADALE)**  
CANTIERIZZAZIONE - DEFINIZIONE DELLA CANTIERIZZAZIONE DELL'OPERA  
LOCALIZZAZIONE CANTIERI

PLANIMETRIA DI DETTAGLIO CON INDICAZIONE DEGLI AMBITI OPERATIVI, DELLE FASI DI LAVORO, DELLE AREE E DELLE PISTE DI CANTIERE E DEI PERCORSI DEI MEZZI OPERATIVI CONCORDATI CON LE VIABILITÀ MAGGIORI E MINORI ESISTENTI: 1° FASE - TAVOLA 7/7

IL PROGETTISTA  
Arch. Sergio Beccarelli  
Ord. Arch. Prov. PR n. 377

RESPONSABILE INTEGRAZIONE PRESTAZIONI SPECIALISTICHE  
Ing. Emilio Sola  
Albo Ing. Reggio Emilia n° 945

IL CONCESSIONARIO  
Autosstrada Regionale Cispadana S.p.A.  
IL PRESIDENTE  
Giovanni Pizzani

TECNICO COMPETENTE IN ACUSTICA  
Prof. Ing. Angela Farina  
Tecnico Competente in Acustica Ambientale  
OD Regione Emilia Romagna  
n. 11394 del 9/11/1998

G									
F									
E									
D									
C									
B									
A	17.04.2012	EMISSIONE							

IDENTIFICAZIONE ELABORATO  
REV. DATA DESCRIZIONE REDAZIONE CONTROLLO APPROVAZIONE

DATA: MAGGIO 2012  
SCALA: 1:10.000

SCALA 1:10.000

AMBITO OPERATIVO N° 2

CASSA TREBBO  
CASSA BENTIVOGLIO  
BO 24

APPROVVIGIONAMENTO INERTI NON PREGIATI  
AMBITO OPERATIVO 2

APPROVVIGIONAMENTO CONGLOMERATI BITUMINOSI  
AMBITO OPERATIVO 2

IP BO 01  
IP BO 02  
IP BO 03  
IP BO 04  
IP BO 05  
IP BO 06

2.5

FINE INTERVENTO

km 64+666.12