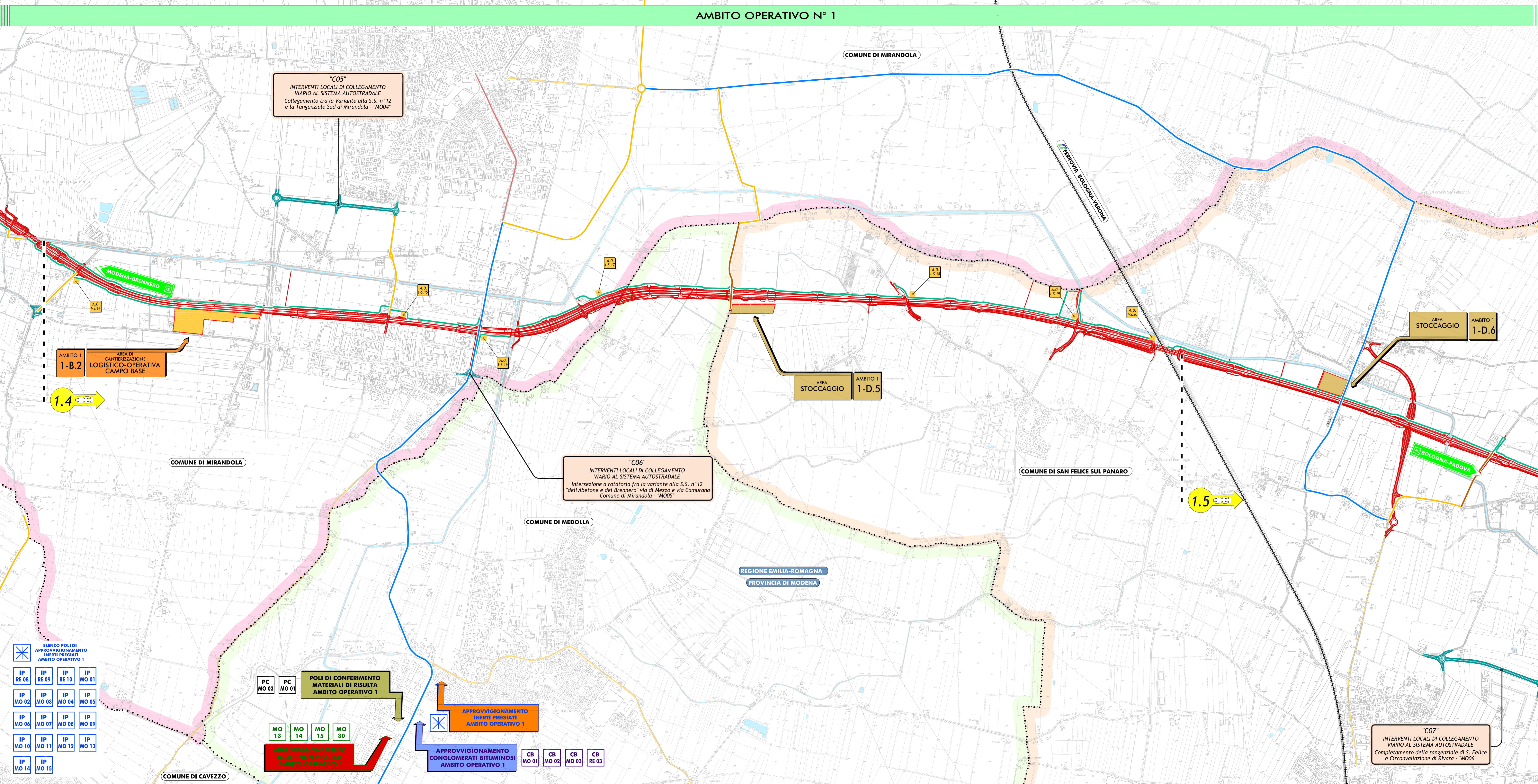
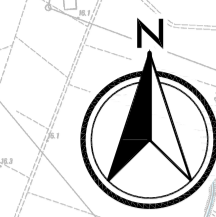
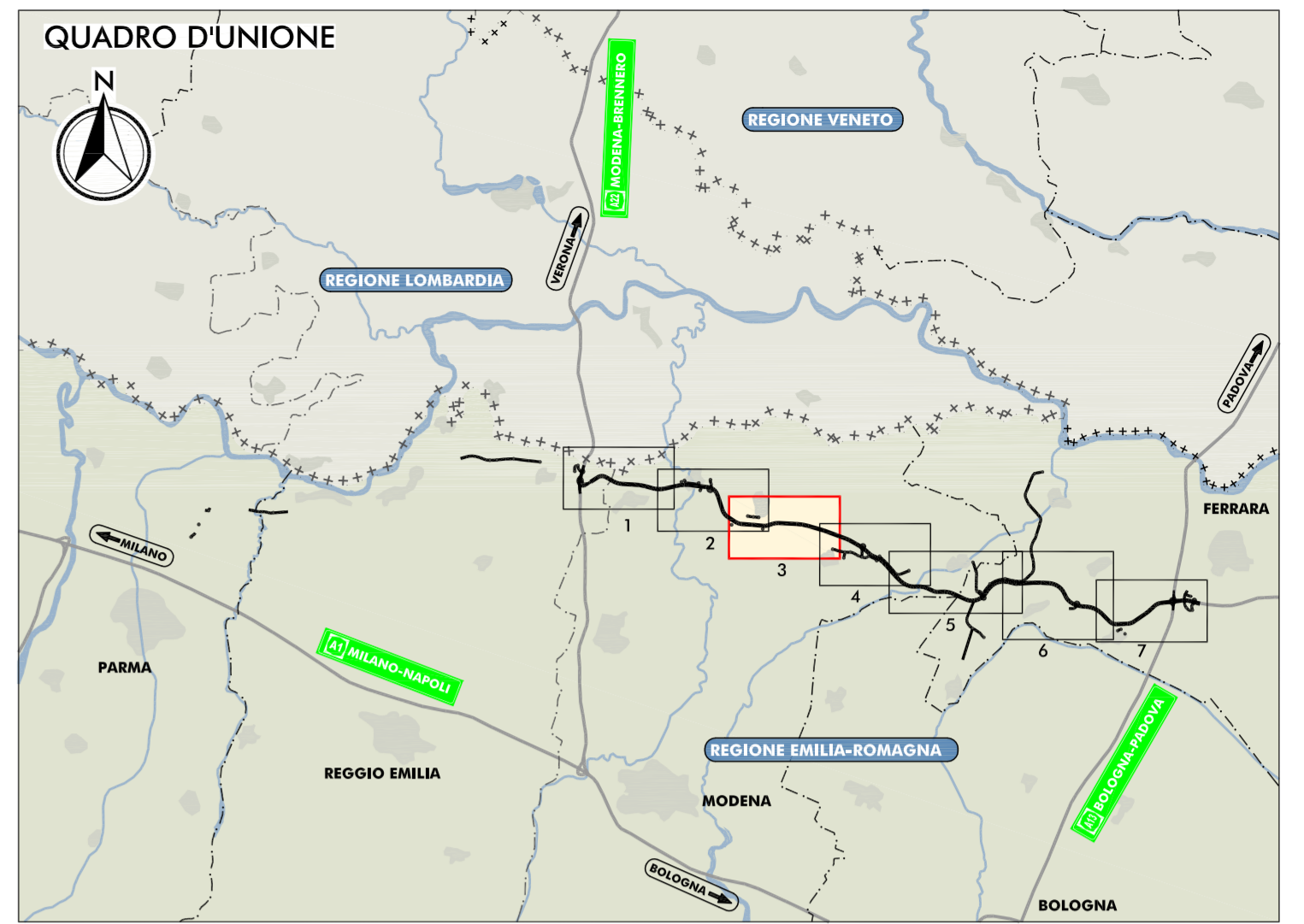


PLANIMETRIA DI PROGETTO
SCALA 1:10.000



ELenco POLI DI APPROVVIGIONAMENTO INERTI PREGIATI AMBITO OPERATIVO 1

IP RE 08	IP RE 09	IP RE 10	IP MO 01
IP MO 02	IP MO 03	IP MO 04	IP MO 05
IP MO 06	IP MO 07	IP MO 08	IP MO 09
IP MO 10	IP MO 11	IP MO 12	IP MO 13
IP MO 14	IP MO 15		



- LEGENDA**
- TERRITORIO**
- Confini regionali
 - Confini provinciali
 - Confini comunali
 - Comune di Mirandola
 - Comune di Medolla
 - Comune di San Felice sul Panaro
 - Corsi d'acqua e presenza idrografiche principali
- INFRASTRUTTURE ESISTENTI**
- Autostrade
 - Ferrovie
 - Strade Statali
 - Strade Provinciali
- INFRASTRUTTURE DI PROGETTO**
- Tracciato autostradale
 - Interventi locali di collegamento viario al sistema autostradale
 - Viabilità di addeuzione al sistema autostradale
- AREE OPERATIVE**
- Area di cantierizzazione con funzione LOGISTICO-OPERATIVA-CAMPO BASE
 - Area OPERATIVA
 - Area di STOCCAGGIO materiale inerte
 - Campo prova
 - Stabilizzazione a caldo
- VIABILITA' DI CANTIERE 2° FASE**
- Viabilità Autostradale interessata dalla movimentazione dei mezzi per l'approvvigionamento di Inerti
 - Viabilità Statale e Provinciale interessata dalla movimentazione dei mezzi operativi
 - Viabilità Comunale interessata dalla movimentazione dei mezzi operativi
 - Viabilità Minore interessata dalla movimentazione dei mezzi operativi
 - Pista di cantiere
 - Opera di progetto preadattata al completamento delle piste di cantiere da realizzarsi in 1° fase (fronte lavori 1° anno)
 - Fronte di Avanzamento Lavori
- POLI ESTRATTIVI APPROVVIGIONAMENTO CONGLOMERATI BITUMINOSI E CONFERIMENTO MATERIALI DI RISULTA**
- Ambiti estrattivi proposti e/o ampliamenti di poli esistenti per inerti non pregiati
 - Impianti di approvvigionamento di conglomerati bituminosi
 - Impianti di approvvigionamento di materiali per conglomerato cementato e per strato anticappellare
 - Poli di conferimento materiali di risulta

IL CONCEDENTE: Regione Emilia-Romagna

IL CONCESSIONARIO: ARC AUTOSTRADA REGIONALE CISPADANA

AUTOSTRADA REGIONALE CISPADANA DAL CASELLO DI REGGIOLO-ROLO SULLA A22 AL CASELLO DI FERRARA SUD SULLA A13

CODICE C.U.P. EB180800060009

PROGETTO DEFINITIVO

ASSE AUTOSTRADALE (COMPRESIVO DEGLI INTERVENTI LOCALI DI COLLEGAMENTO VIARIO AL SISTEMA AUTOSTRADALE)
CANTIERIZZAZIONE - DEFINIZIONE DELLA CANTIERIZZAZIONE DELL'OPERA

LOCALIZZAZIONE CANTIERI

PLANIMETRIA DI DETTAGLIO CON INDICAZIONE DEGLI AMBITI OPERATIVI, DELLE FASI DI LAVORO, DELLE AREE E DELLE PISTE DI CANTIERE E DEI PERCORSI DEI MEZZI OPERATIVI COINCIDENTI CON LE VIABILITA' MAGGIORI E MINORI ESISTENTI: 2° FASE -TAVOLA 3/7

IL PROGETTISTA: Ing. Emilio Sola

RESPONSABILE INTEGRAZIONE PRESTAZIONI SPECIALISTICHE: Albo Ing. Reggio Emilia n° 945

IL CONCESSIONARIO: Autonomia Regionale Cispadana S.p.A. e Presidente Giancarlo Pizzatti

G			
F			
E			
D			
C			
B			
A	17.04.2012	EMISSIONE	CATTANI BECCARELLI SALSI

IDENTIFICAZIONE ELABORATO: 3543 PD 0 A00 AKK00 0 KK PP 10 A

DATA: MAGGIO 2012

SCALA: 1:10.000