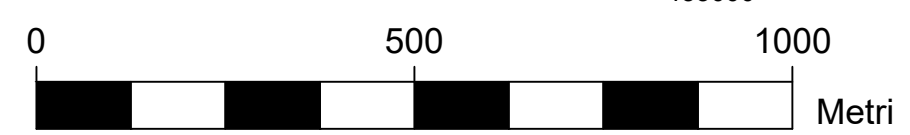
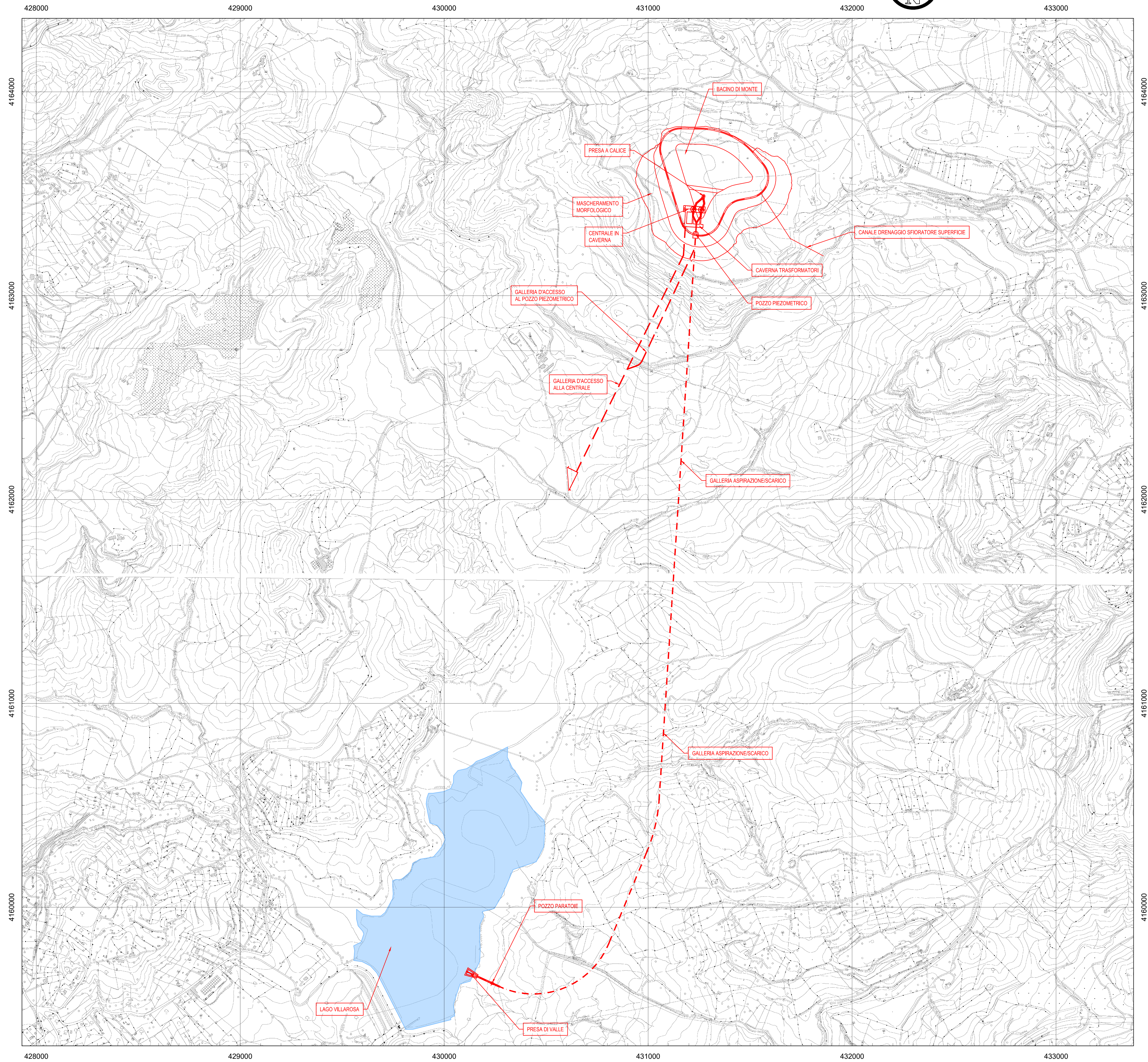



PLANIMETRIA SU CARTA TECNICA REGIONALE
1:10.000



Coordinate System Code ETRS89.UTM-33N

"VILLAROSA"			
Progetto di impianto di accumulo idroelettrico			
Comuni di Calascibetta, Enna e Villarosa (EN)			
COMMITTENTE 		PROGETTAZIONE STRATEGIES FOR WATER 	
TITOLO ELABORATO		SCALA	1:10.000
Planimetria di progetto su base CTR		COMMESSA	1388
		CODIFICA DOCUMENTO	1388-A-FN-D-01-0
4			
3			
2			
1			
0	PRIMA EMISSIONE	15/07/2022	M.Brachitta C.Pasqua L.Papetti
REV.	DESCRIZIONE	DATA	REDATTO VERIFICATO APPROVATO
1			
2			
3			
4			
5			
6			
7			
8			
9			
10			
11			
12			
13			
14			
15			
16			
17			
Questo disegno non può essere riprodotto, né utilizzato altrove, né ceduto a terzi in tutto o in parte senza il consenso scritto degli autori.			