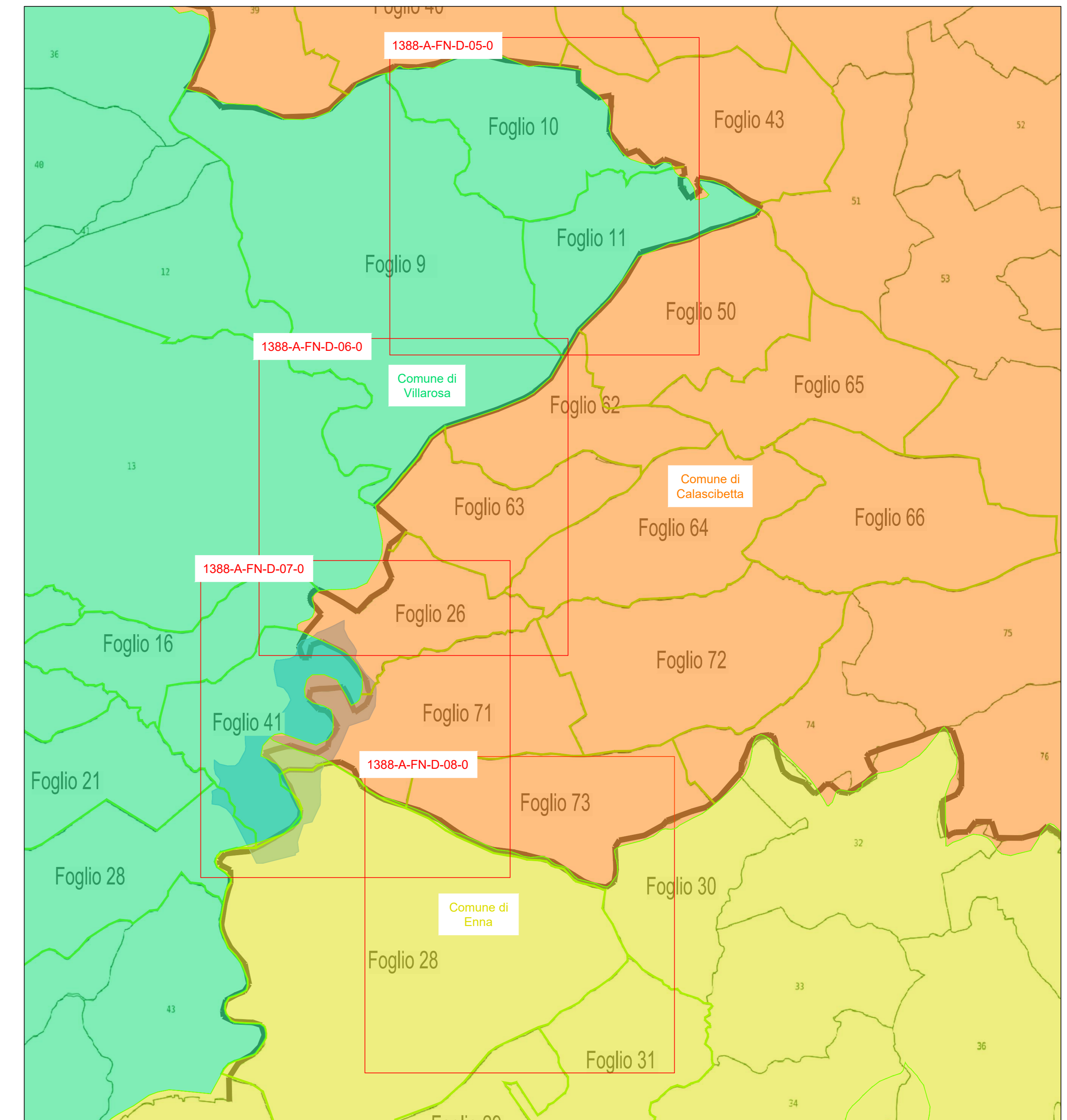
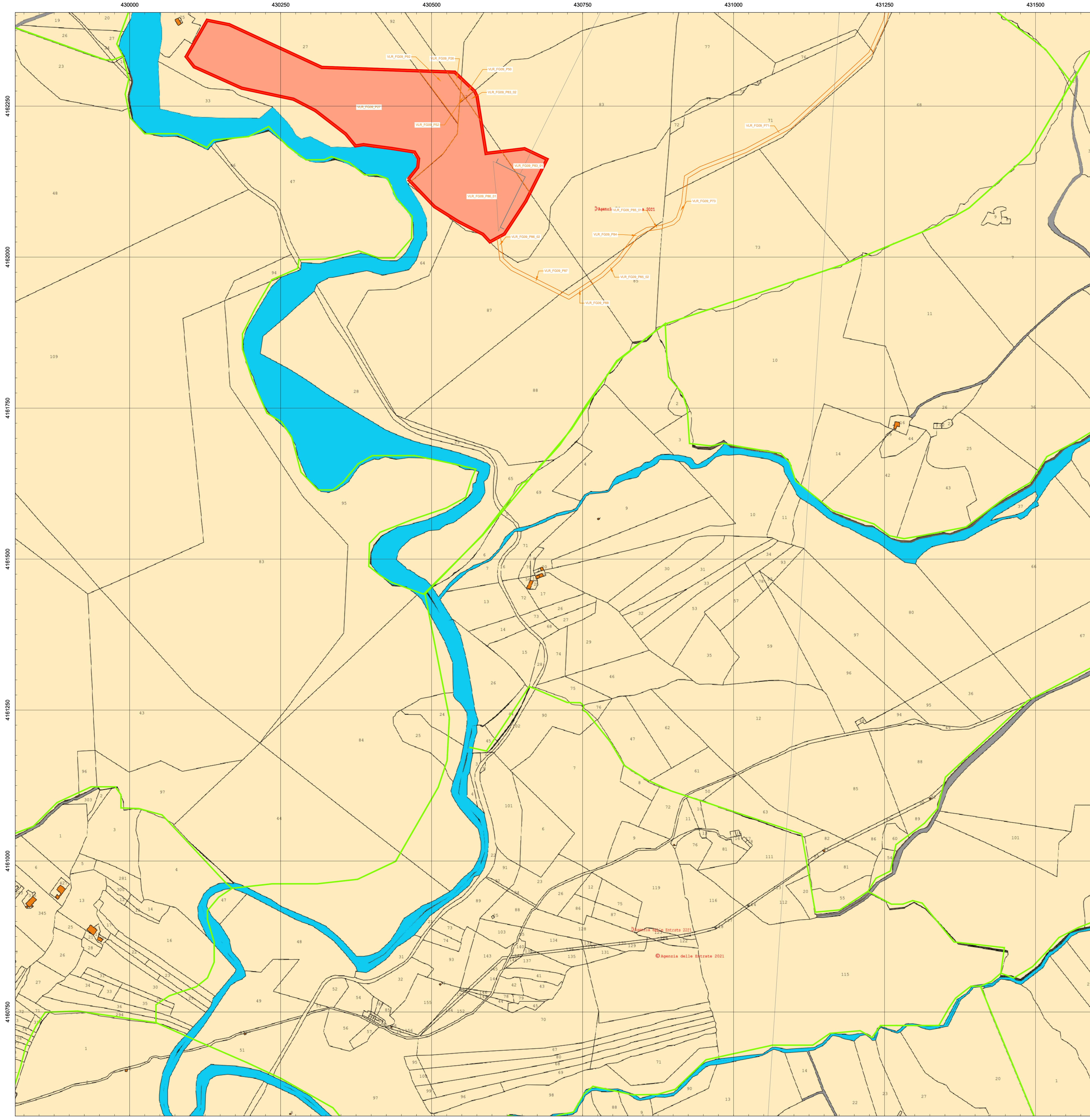
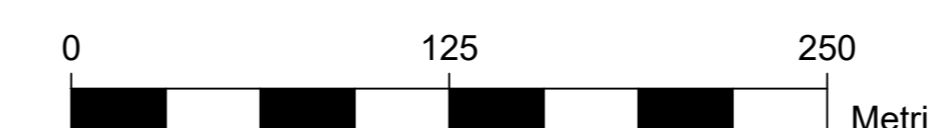


PLANIMETRIA CATASTALE ZONA CANTIERE
GALLERIA D'ACCESSO ALLA CENTRALE
1:2.500



— Limite comunale
■ Aree di cantiere



Coordinate System Code ETRS89.UTM-33N

"VILLAROSA"
Progetto di impianto di accumulo idroelettrico
Comuni di Calascibetta, Enna e Villarosa (EN)

TITOLO ELABORATO Piano particellare catastale foglio 03		SCALA 1:2.500	PRODUZIONE 15/07/2022
		COMMESSA 1388	REDATTO C. Pasquale
		CODIFICA DOCUMENTO 1388-A-FN-D-06-0	VERIFICATO L. Paparella
0	PRIMA EMISSIONE	15/07/2022	
REV.	DESCRIZIONE	DATA	REDAZIONE
1			
2			
3			
4			

Questo disegno non può essere riprodotto, né utilizzato altrove, né ceduto a terzi in tutto o in parte senza il consenso scritto degli autori.