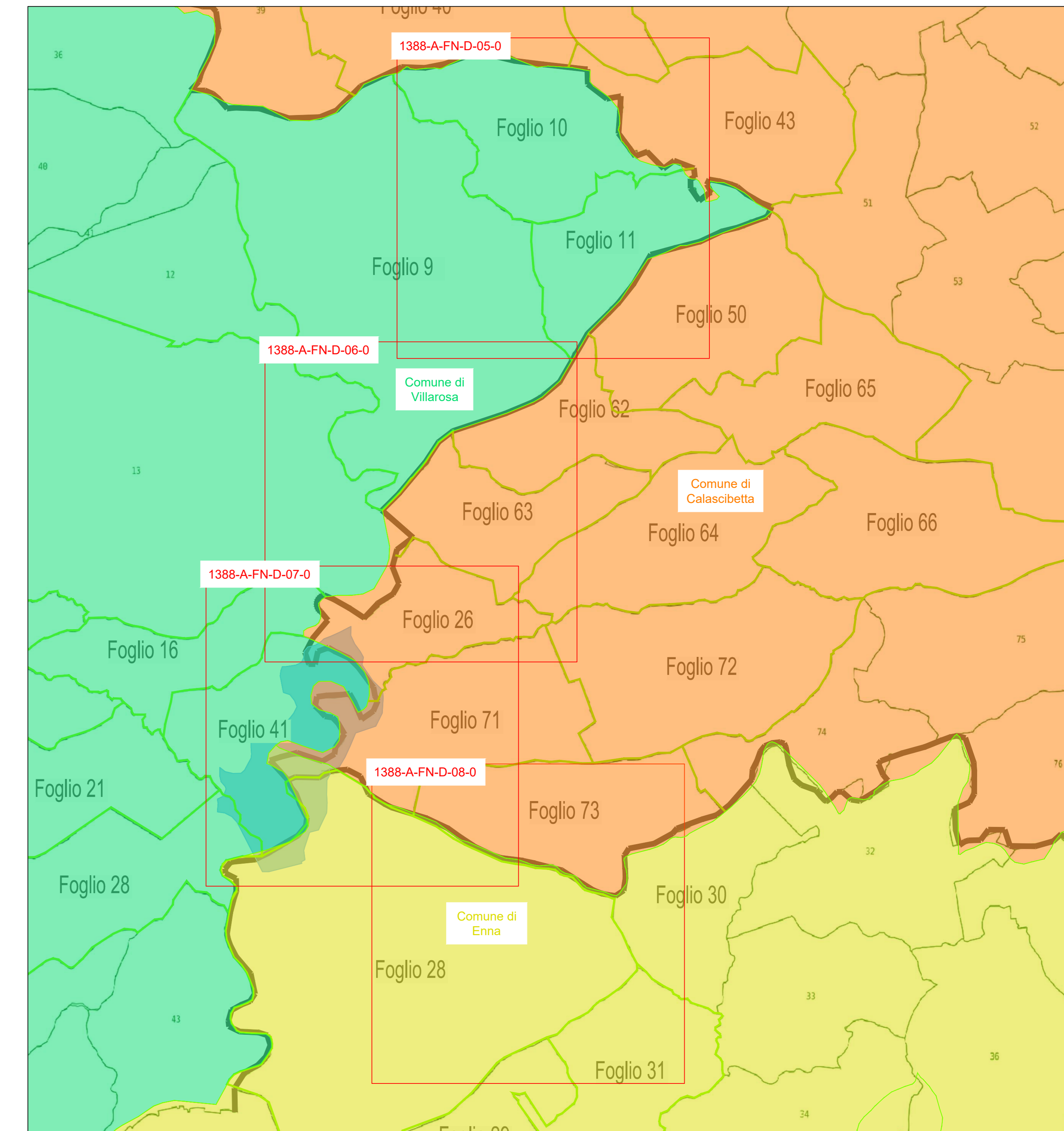
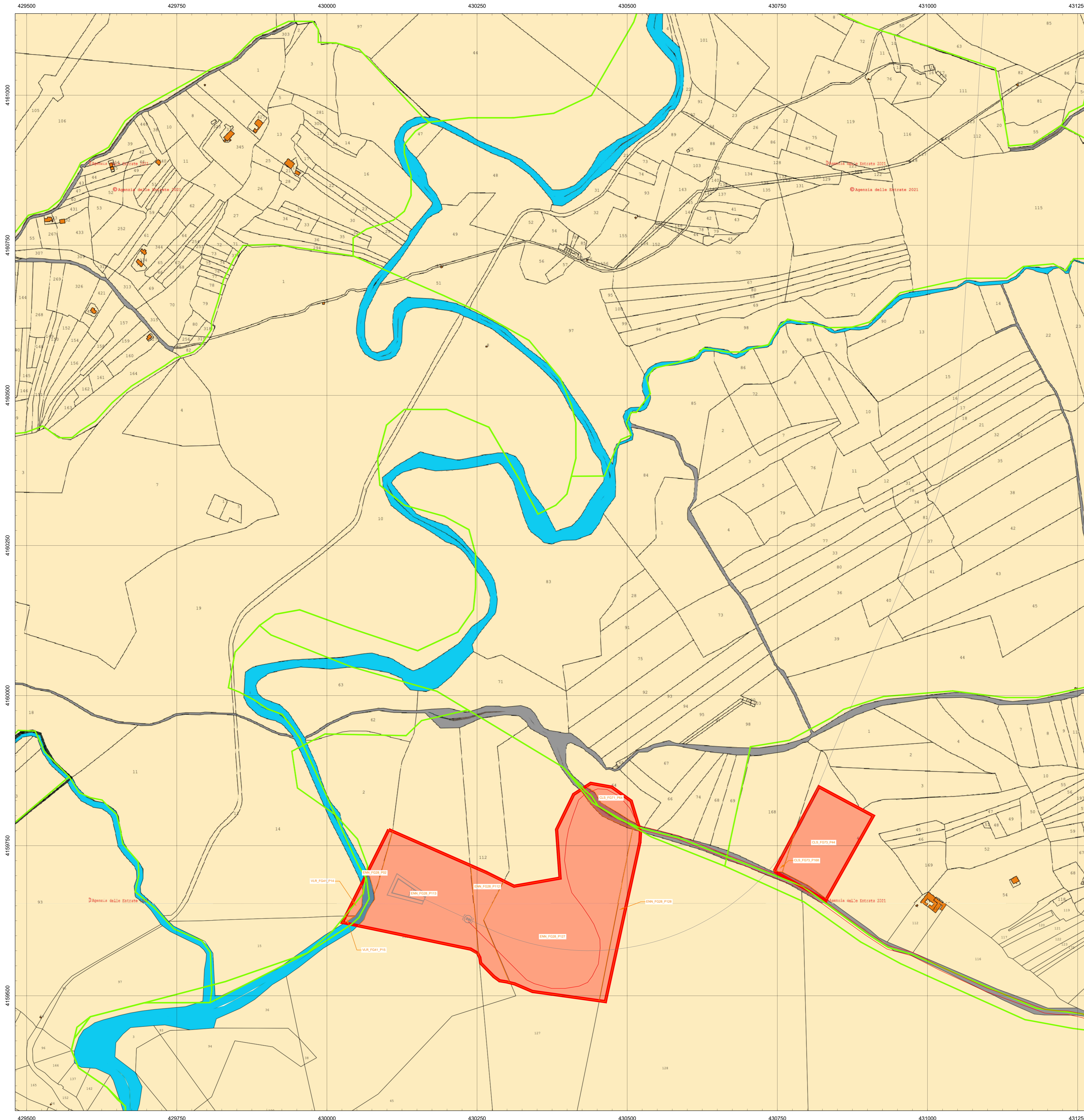
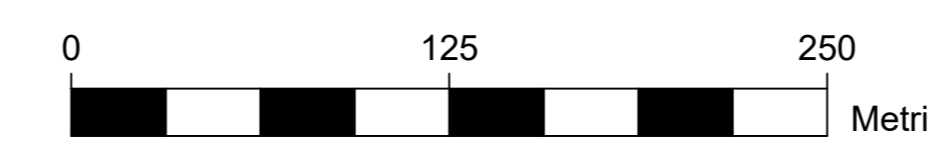


PLANIMETRIA CATASTALE  
ZONA CANTIERE BACINO DI VALLE 1  
1:2.500



— Limite comunale  
 Aree di cantiere



Coordinate System Code ETRS89.UTM-33N

"VILLAROSA" Progetto di impianto di accumulo idroelettrico Comuni di Calascibetta, Enna e Villarosa (EN)				
 COMITENTE		 PRODOTTORE		
TITOLO ELABORATO <b>Piano particellare catastale                      foglio 02</b>		SCALA 1:2.500	COMMESSA 1388	
		CODIFICA DOCUMENTO 1388-A-FN-D-07-0		
0	PRIMA EMISSIONE	15/07/2022	REDAZIONE	VERIFICA
1				
2				
3				
4				
Questo disegno non può essere riprodotto, né utilizzato altrove, né ceduto a terzi in tutto o in parte senza il consenso scritto degli autori.				