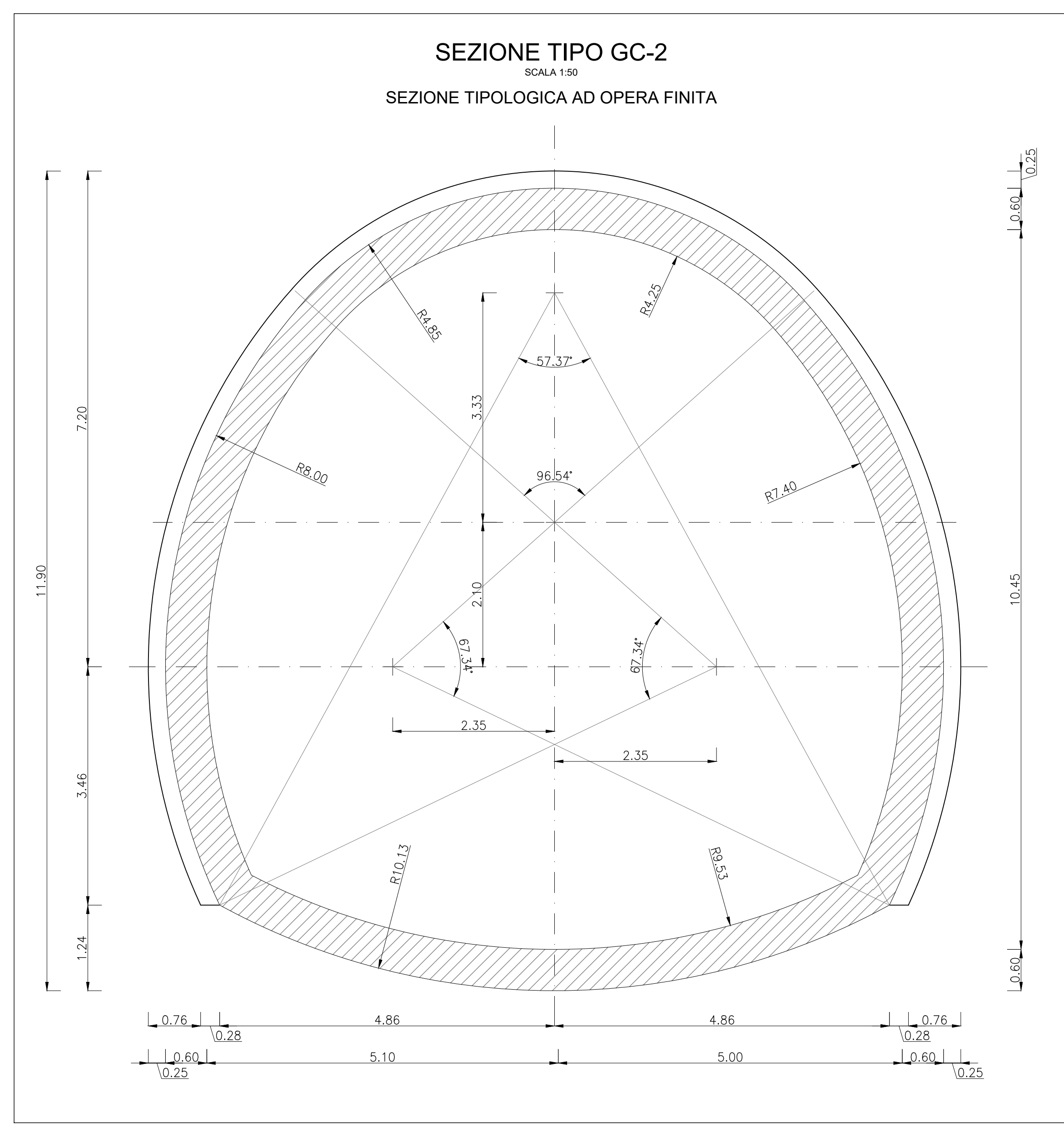
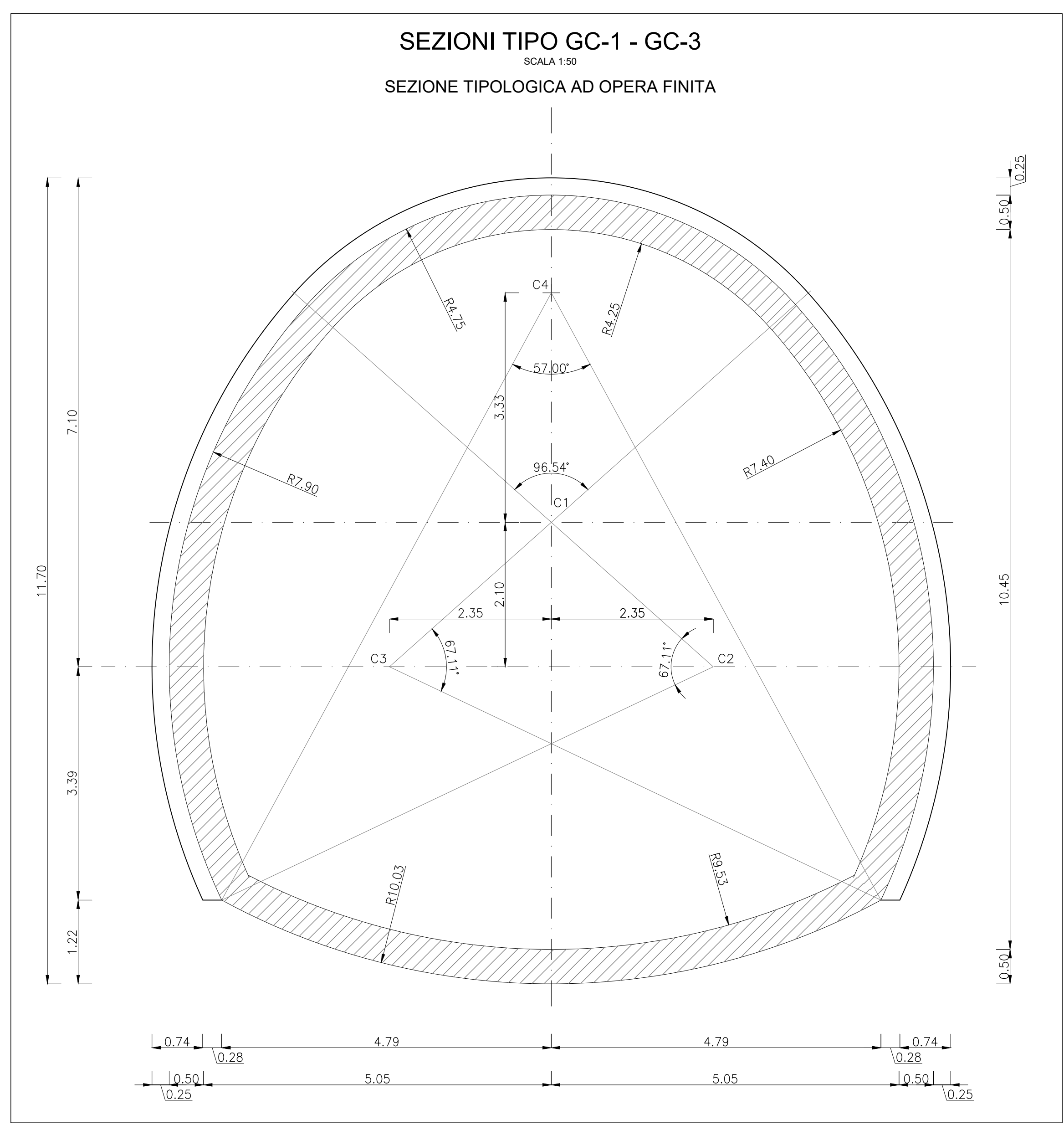
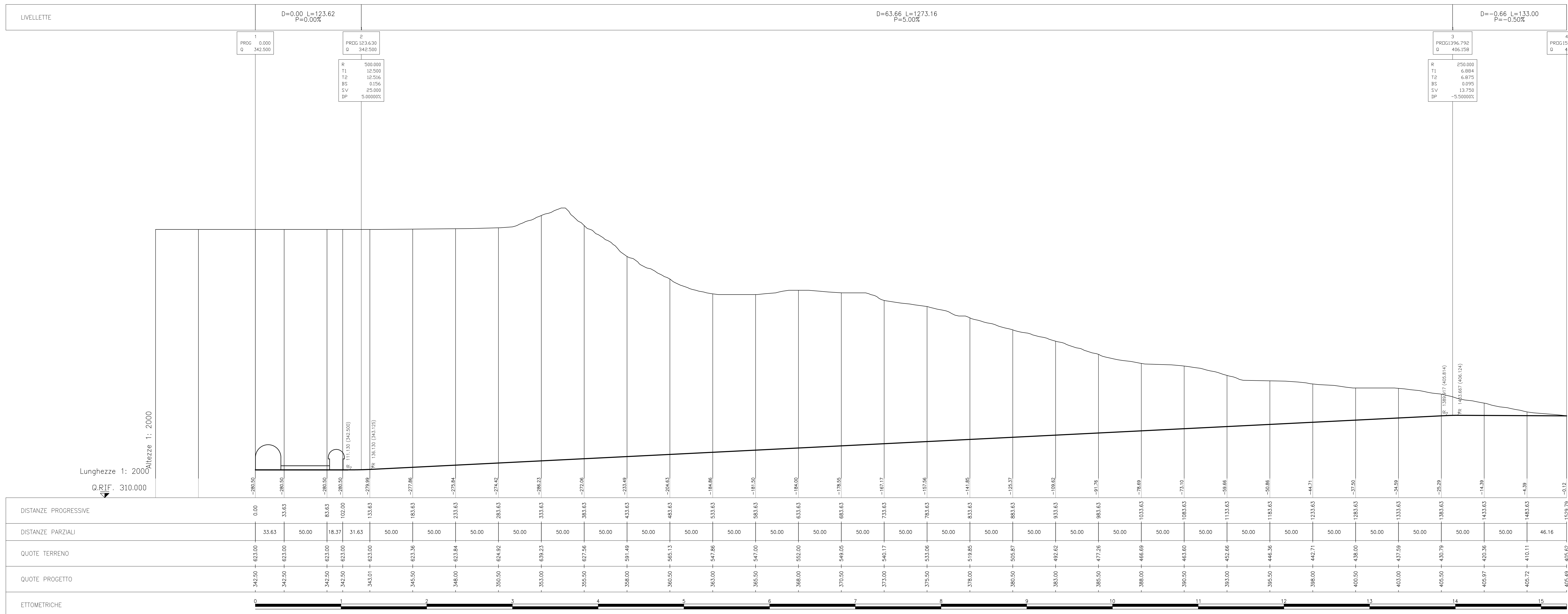


GALLERIA DI ACCESSO ALLA CENTRALE
SCALA 1:2000
PROFILO LONGITUDINALE



"VILLAROSA"
Progetto di Impianto di Accumulo Idroelettrico
Comuni di Calascibetta, Enna e Villarosa (EN)

COMITENTE: EDISON EDF GROUP
COORDINAMENTO / MANDANTE: STRATEGIES FOR WATER FROSIO NEXT
PROGETTAZIONE GEOTECNICA / MANDATARIA: GEODES

TITOLO ELABORATO: Galleria di Accesso alla Centrale in Caverna Profilo Longitudinale e Sezione Tipologica ad Opera Finita
SCALA: 1:2000/1:50
COMMESSA: 1388
CODIFICA DOCUMENTO: 1388-C-GD-D-01-0

REV: 0 PRIMA EMISSIONE
DATA: Luglio 2022
RESATTO: []
VERIFICATO: []
APPROVATO: []

Questo disegno non può essere riprodotto, né utilizzato altrove, né ceduto a terzi in tutto o in parte senza il consenso scritto degli autori.