

“VILLAROSA”

Progetto di impianto di accumulo idroelettrico Opere di connessione alla RTN Piano Tecnico delle Opere RTN

Comuni di Calascibetta e Villarosa (EN)

COMMITTENTE



PROGETTAZIONE



GEOTECH S.r.l.

SOCIETA' DI INGEGNERIA
Via T.Nani, 7 Morbegno (SO)
Tel. +39 0342610774
E-mail: info@geotech-srl.it
Sito: www.geotech-srl.it

Progettista: Ing. Pietro Ricciardini




Documentazione fotografia con inserimento progetto







REV.	DESCRIZIONE	DATA	REDATTO	VERIFICATO	APPROVATO
0	PRIMA EMISSIONE	Luglio 2022	Geotech S.r.l.	Geotech S.r.l.	Edison S.p.A.

Codice commessa: G970 Codifica documento: G970_DEF_R_035_RTN_doc_foto_prog_1-1_REV00




**Legenda**

	Elettrodotto aereo 380 kV DT "Chiaromonte Gulfi - Ciminna" autorizzato		Limiti Comunali
	Coni visuale		

OPERE IN PROGETTO CONNESSIONE RTN**Opere RTN**

	Raccordo aereo 380 kV DT "SE Ciminna - SE Calascibetta"		Stazione Elettrica 380 kV "Calascibetta"
	Raccordo aereo 380 kV DT "SE Calascibetta - SE Chiaromonte Gulfi"		
	Modifica tratto di linea 380 kV DT "SE Chiaromonte Gulfi - SE Ciminna"		

Opere di Utenza


	Elettrodotto 380 kV in cavo interrato "SE Calascibetta - SU Villarosa"		Stazione Utente in caverna "Villarosa"
	Elettrodotto 380 kV in cavo in galleria "SE Calascibetta - SU Villarosa"		

Fonte portale cartografico nazionale
<https://dati.regione.sicilia.it/dataset/>

Fonti dati basi cartografiche CTR - Regione Sicilia
<https://www.sitr.regione.sicilia.it/download/download-carta-tecnica-regionale-10000/>
Gis service
https://map.sitr.regione.sicilia.it/gis/rest/services/ctr_10000/ctr_2013_base/MapServer



Legenda

 Elettrodotto aereo 380 kV DT
"Chiaramonte Gulfi - Ciminna"
autorizzato



Coni visuale


OPERE IN PROGETTO CONNESSIONE RTN


Opere RTN

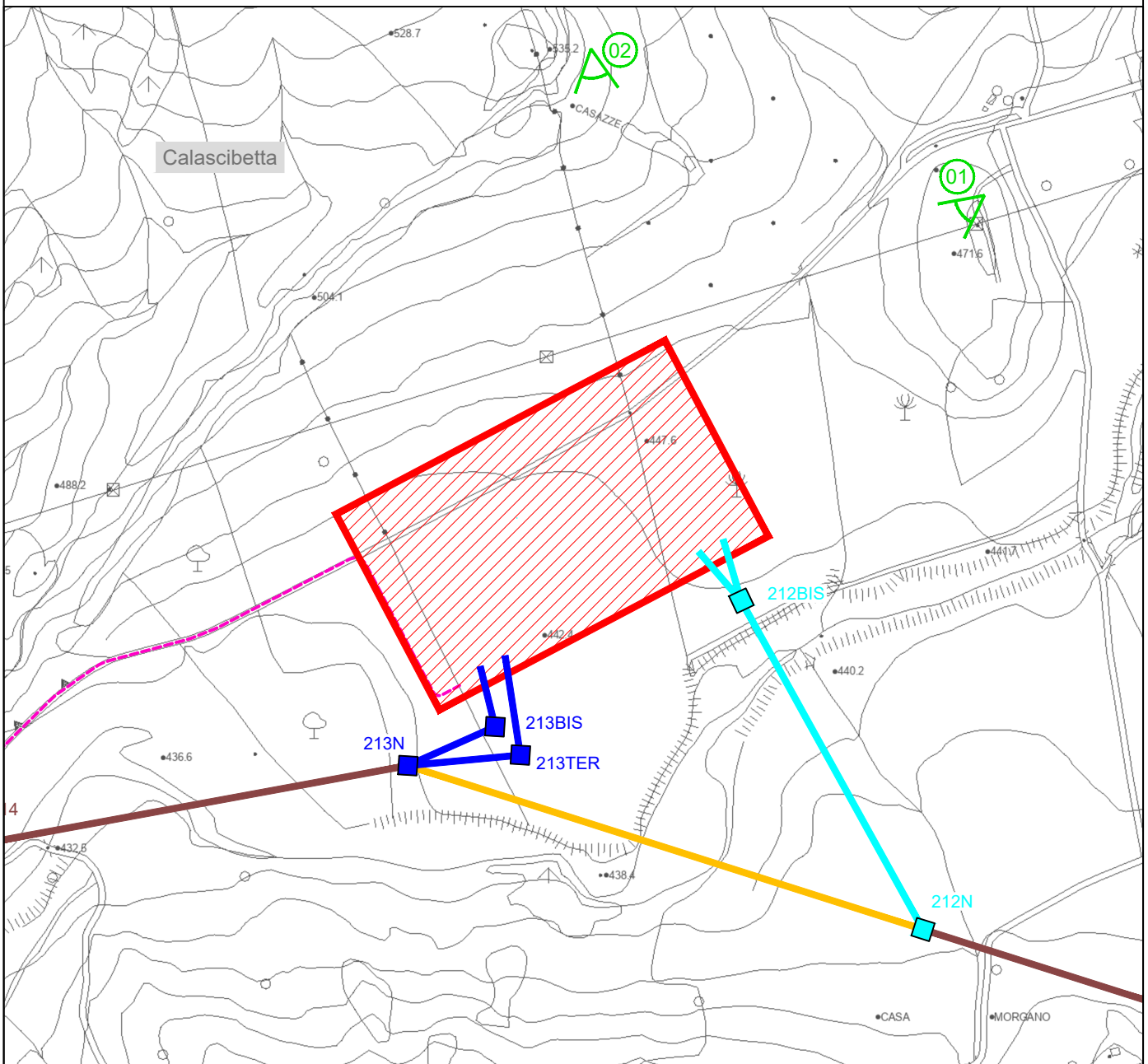
 Raccordo aereo 380 kV DT
"SE Ciminna - SE Calascibetta"



Stazione Elettrica 380 kV
"Calascibetta"

 Raccordo aereo 380 kV DT
"SE Calascibetta - SE Chiaramonte Gulfi"

 Modifica tratto di linea 380 kV DT
"SE Chiaramonte Gulfi - SE Ciminna"



Planimetria con visuale - Scala 1:5.000



FOTO 01



FOTO 02