

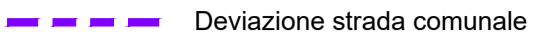
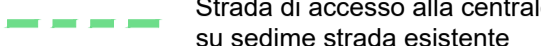


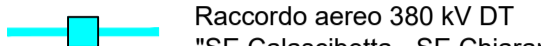


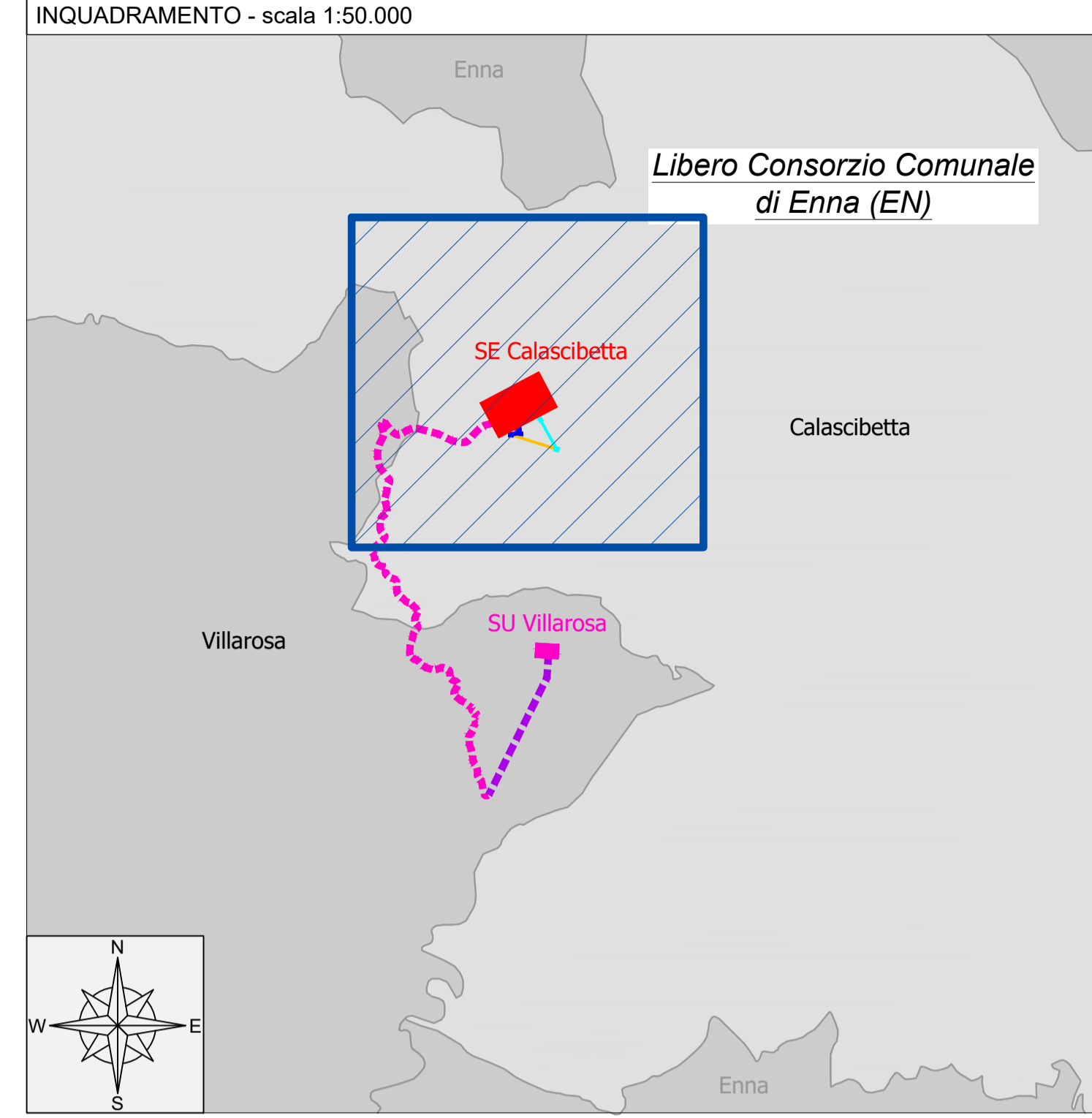


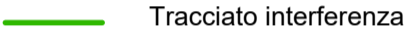



Libero Consorzio Comunale di Enna

Legenda

-  Elettrodotto aereo 380 kV DT "Chiaromonte Gulfi - Ciminna" autorizzato
-  Limiti Comunali
-  Deviazione strada comunale
-  Strada di accesso alla centrale su sedime strada esistente
-  Raccordo aereo 380 kV DT "SE Ciminna - SE Calascibetta"
-  Stazione Elettrica 380 kV "Calascibetta"
-  Raccordo aereo 380 kV DT "SE Calascibetta - SE Chiaromonte Gulfi"
-  Modifica tratto di linea 380 kV DT "SE Chiaromonte Gulfi - SE Ciminna"
-  Elettrodotto 380 kV in cavo interrato "SE Calascibetta - SU Villarosa"

Fonte portale cartografico nazionale
<https://dati.regione.sicilia.it/dataset/>
 Fonti dati basi cartografiche CTR - Regione Sicilia
<https://www.sitr.regione.sicilia.it/download/download-carta-tecnica-regionale-10000/>
 Gis service
https://map.sitr.regione.sicilia.it/gis/rest/services/ctr_10000/ctr_2013_base/MapServer




- OPERE INTERFERENTI**
-  Tracciato interferenza
 -  SC Attraversamento Strada Comunale
 -  MT Attraversamento Linea Aerea Media Tensione
 -  BT Attraversamento Linea Aerea Bassa Tensione



"VILLAROSA"
 Progetto di impianto di accumulo idroelettrico
 Opere di connessione alla RTN
 Piano Tecnico delle Opere RTN

			
TITOLO ELABORATO Corografia con opere attraversate		SCALA 1:5.000	COMMESSA G970
CODIFICA DOCUMENTO G970_DEF_T_010_RTN_coro_op_attr_1-1_REV00		DATA Luglio 2022	REDATTO Verificato APPROVATO
4 3 2 1 0	PRIMA EMISSIONE	Geotech S.r.l. Edison S.p.A.	Edson S.p.A.
REV.	DESCRIZIONE	DATA	REDATTO
1			
2			
3			
4			



Questo disegno non può essere riprodotto, né utilizzato altrove, né ceduto a terzi in tutto o in parte senza il consenso scritto degli autori