Firmato digitalmente da:
RICCIARDINI PIETRO
Firmato il 26/07/2022 11:17
Seriale Certificato: 709896
Valido dal 08/09/2021 al 08/09/2024
InfoCamere Qualified Electronic Signature CA

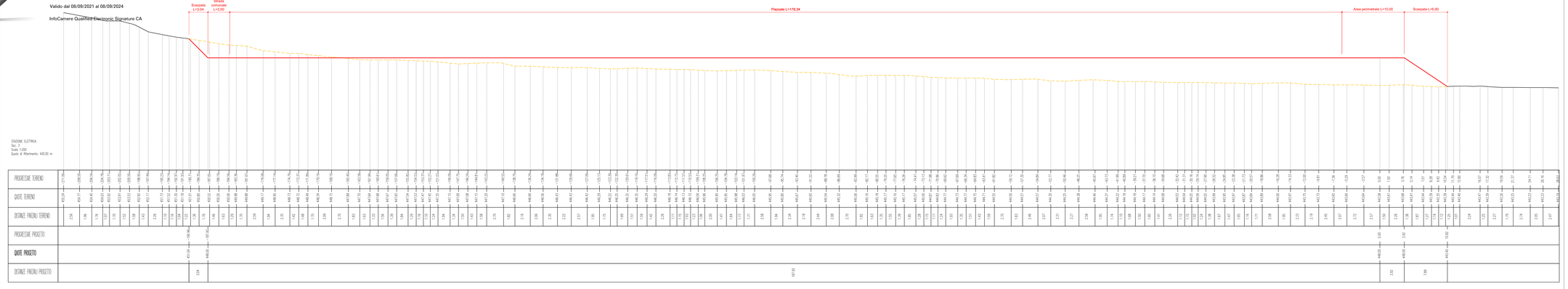





PIANTA GUIDA - scala 1:2.500

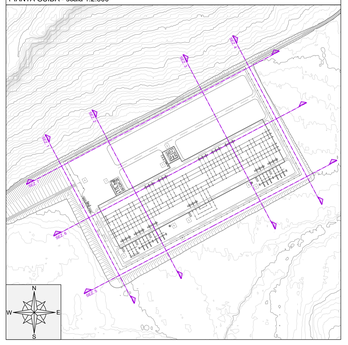


**Legenda**

- Profilo terreno
- Profilo stato di fatto
- Profilo stato di progetto

Quota piano stazione: 448.00 m s.l.m

Tutte le misure sono espresse in metri

# "VILLAROSA"

Progetto di impianto di accumulo idroelettrico

## Opere di connessione alla RTN

## Piano Tecnico delle Opere RTN

COMMITTENTE: EDISON EDF GROUP

PROGETTAZIONE: GEOTECH S.r.l.
SOCIETÀ DI INGEGNERIA
Via T. Nano, 7 Montegale (SO)
Tel. 0173/616.616 - Fax
E-mail: info@geotech.srl.it
Sito: www.geotech.srl.it

TITOLO ELABORATO: Sezioni stato di fatto e di progetto

SCALA: 1:200

COMMESSA: G970

CODICE DOCUMENTO: G970_DEF_T_019_RTN_sez_fatto_prog_2_0_REV00

| REV. | DESCRIZIONE | DATA | REDATTO | VERIFICATO | APPROVATO |
|---|---|---|---|---|---|
| 4 | | | | | |
| 3 | | | | | |
| 2 | | | | | |
| 1 | | | | | |
| 0 | PRIMA EMISSIONE | Luglio 2022 | Geotech S.r.l. | Geotech S.r.l. | Edison S.p.A. |

Questo disegno non può essere riprodotto, nè utilizzato altrove, nè ceduto a terzi in tutto o in parte senza il consenso scritto degli autori