Firmato digitalmente da:

RICCIARDIN PIETRO

Firmato il 26/01/2022 11:17

Seriale Certificato: 708896

Valido dal 06/09/2021 al 06/09/2024

InfoCamere Qualified Electronic Signature CA

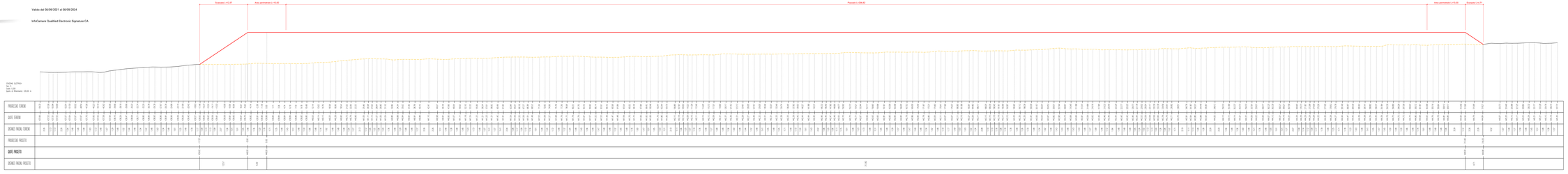





PIANTA GUIDA - scala 1:2.500

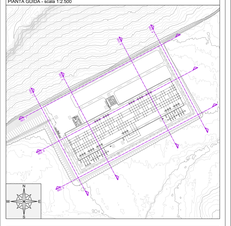

Legenda

- Profilo terreno
- Profilo stato di fatto
- Profilo stato di progetto

Quota piano stazione: 448.00 m s.l.m.

Tutte le misure sono espresse in metri

"VILLAROSA"

Progetto di impianto di accumulo idroelettrico

Opere di connessione alla RTN

Piano Tecnico delle Opere RTN

CMINTAVE

EDISON EDF GROUP

PROTTAVIA

GEOTECH S.r.l.
SOCIETA' DI INGEGNERIA
VIA GIUSEPPE MAZZINI, 53
35137 - PADOVA (PD)
TEL. +39 049 8726922
E-MAIL info@geotech-srl.com
PEC geotech@pec.it

TITOLO ELABORATO		CODICE
Sezioni stato di fatto e di progetto		1.06
	CONCESS.	CB70
	CODIFICA DOCUMENTO	GPR_CB1_1_EDI_PTR_vd_NAG_gr-01_R_00.dwg

REV.	DESCRIZIONE	DATA	REDATTO	CONTROLLATO	APPROVATO
A					
B					
C					
D					
E					
0	PRIMA EMISSIONE	Luglio 2022	DAMA S.r.l.	DAMA S.r.l.	DAMA Food

REV.	0																
	1	2	3	4	5	6	7	8	9	10	11	12	13	14	15	16	17

QUESTO DOCUMENTO NON POTRA' ESSERE RIPRODOTTO, PER INTERO O PARTE, NE CEDUTO A TERZI IN TUTTO O IN PARTE SENZA AUTORIZZAZIONE SCRITTA DEL PROPRIETARIO