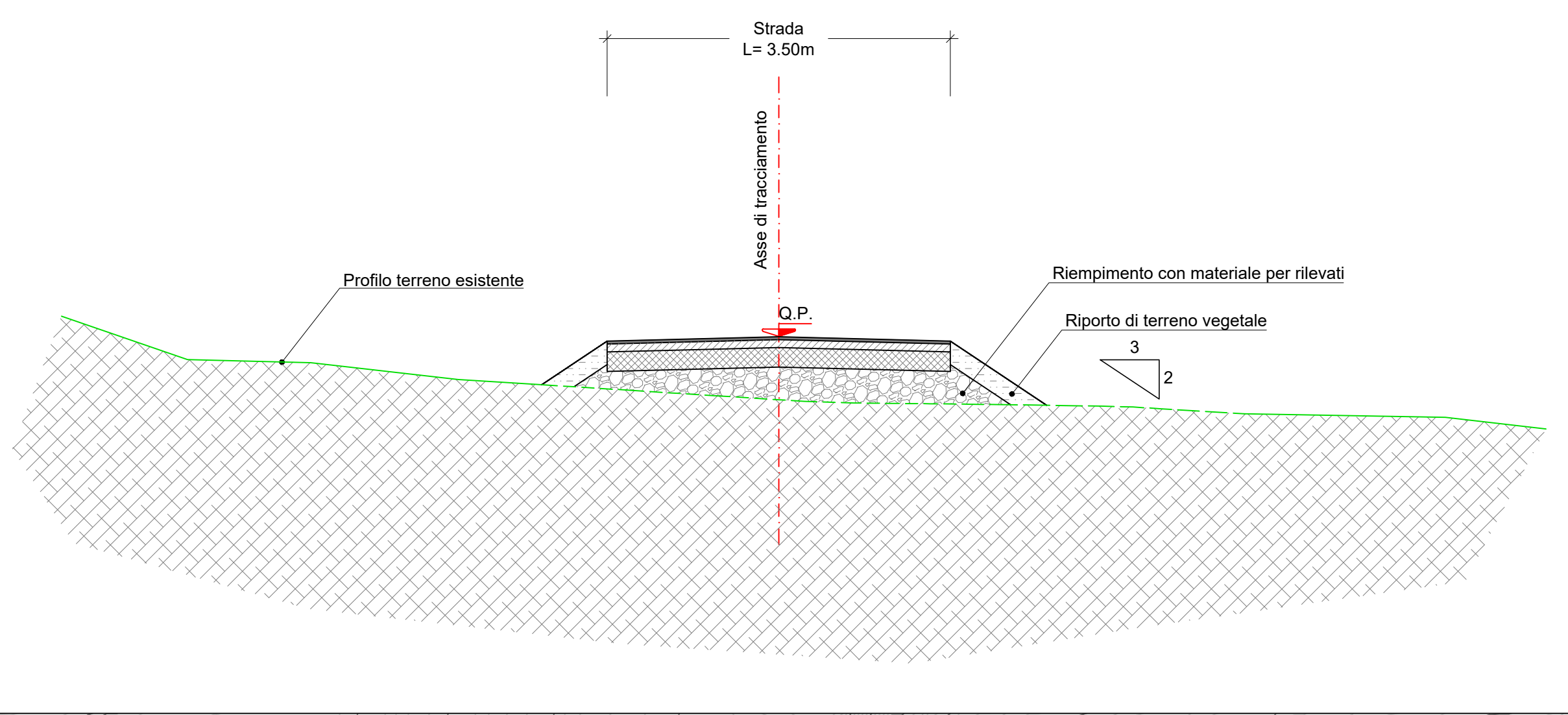
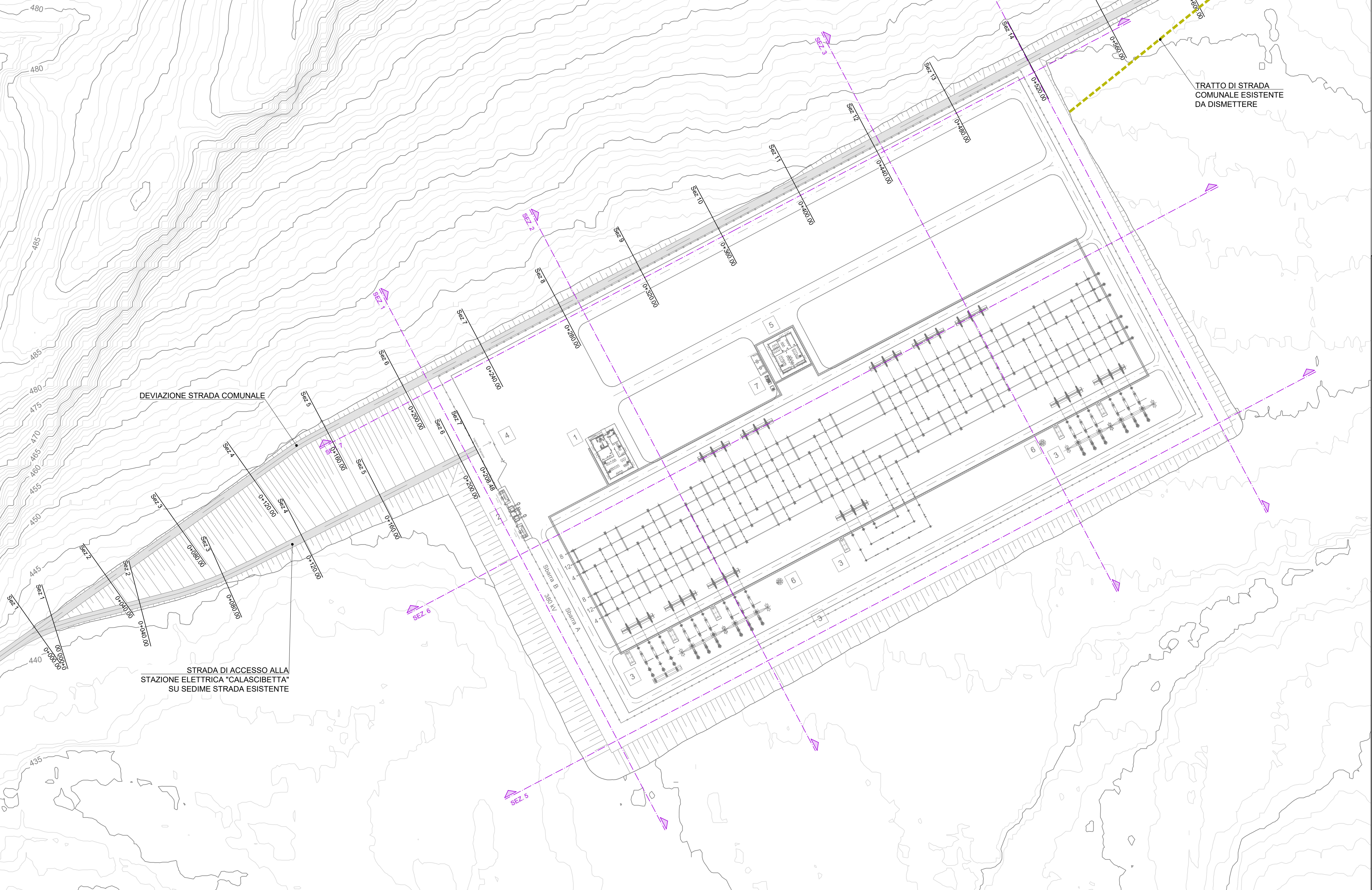


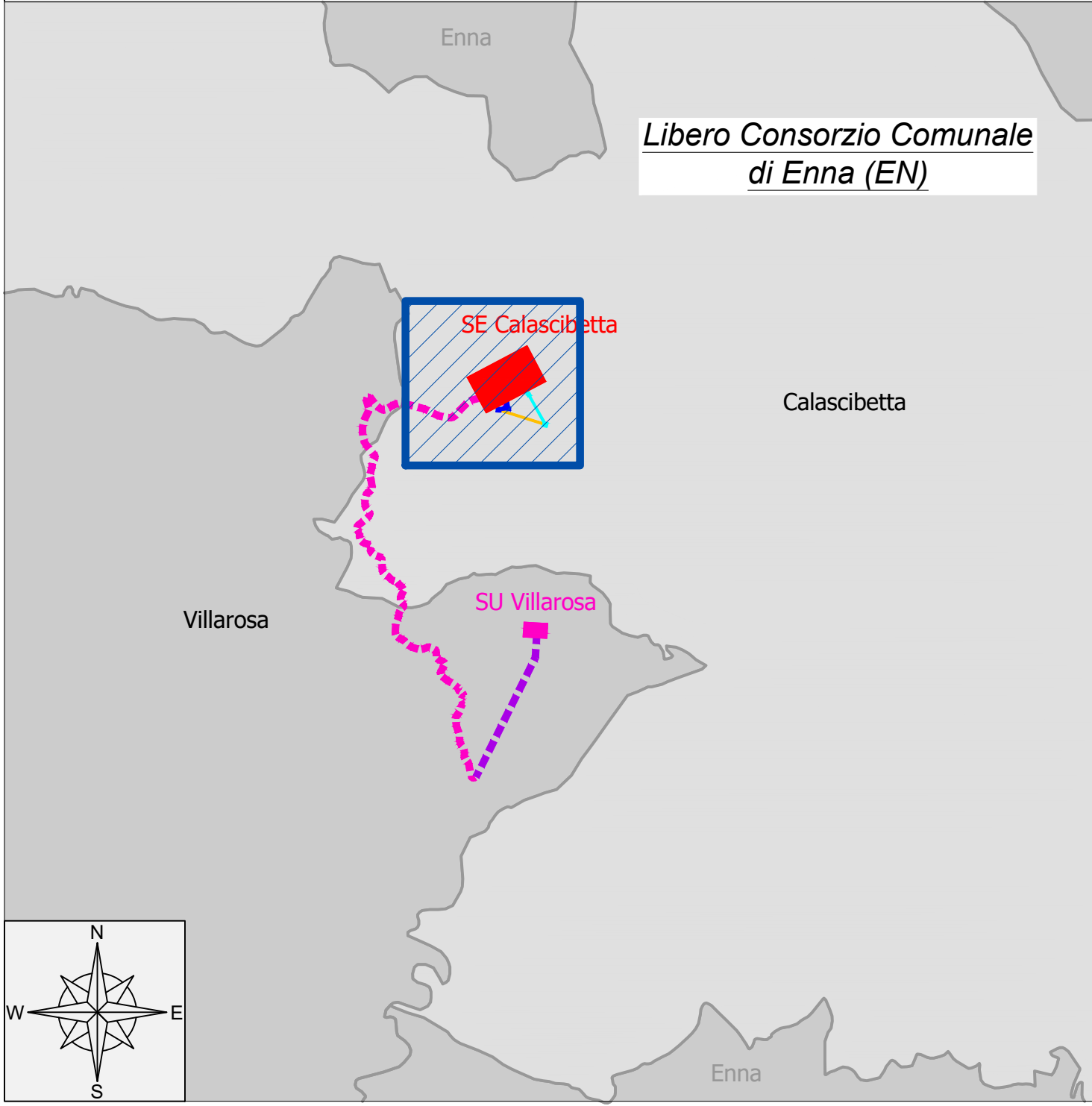
SEZIONE TIPO
scala 1:50



PLANIMETRIA
scala 1:1.000



INQUADRAMENTO - scala 1:50.000



Legenda

- Strade in progetto
- Traccia sezioni si veda elaborato G970_DEF_T_019 RTN_sez_fatto_prog_1-3_REV00
- Curva di livello principale - passo 5 m
- Curva di livello secondaria - passo 1 m
- Scarpate

"VILLAROSA"
Progetto di impianto di accumulo idroelettrico
Opere di connessione alla RTN
Piano Tecnico delle Opere RTN

TITOLO ELABORATO Inquadramento e dettagli viabilità Planimetria		SCALA 1:1.000	PROGETTAZIONE GEOTECH S.r.l. SOCIETA' DI INGEGNERIA Via T. Manni, 7 Morbegno (SO) Tel. +39 0342610774 E-mail: info@geotech-srl.it Site: www.geotech-srl.it
COMMESSA G970		CODIFICA DOCUMENTO G970_DEF_T_030_RTN_viabilita_1-11_REV00	
4 3 2 1 0	PRIMA EMISSIONE	Luglio 2022	Edizon S.p.A. Geotech S.r.l. Edison S.p.A.
REV.	DESCRIZIONE	DATA	REDATTO VERIFICATO APPROVATO
1			
2			
3			
4			

Questo disegno non può essere riprodotto, né utilizzato altrove, né ceduto a terzi in tutto o in parte senza il consenso scritto degli autori