Firmato digitalmente da:

RICCIARDINI PIETRO

Firmato il 26/07/2022 11:18

Seriale Certificato: 709896

Valido dal 08/09/2021 al 08/09/2024

InfoCamere Qualified Electronic Signature CA

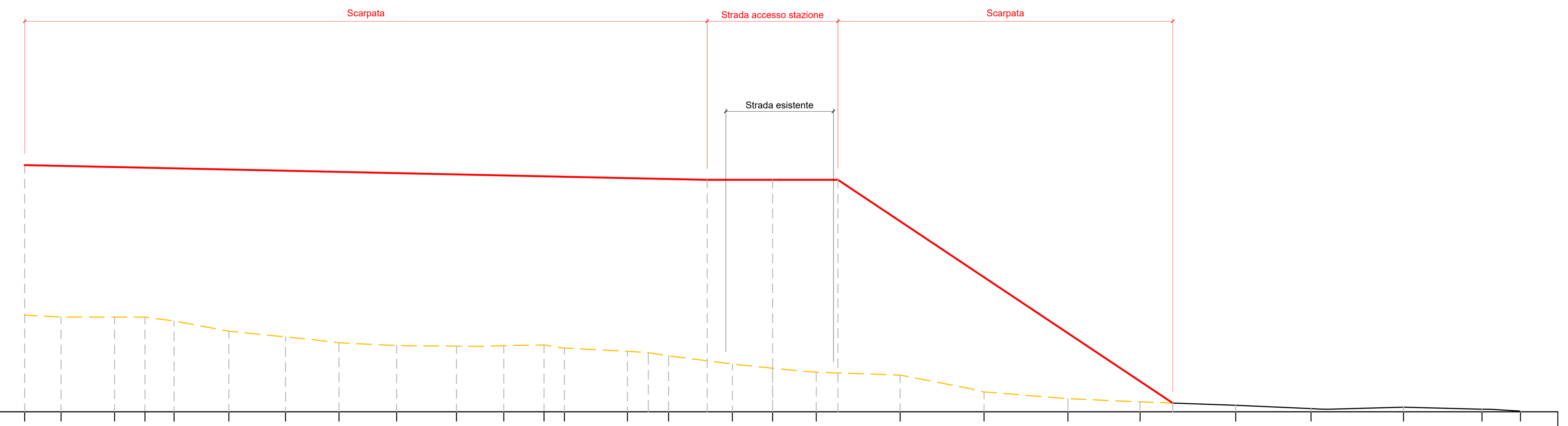

STRADA ACCESSO STAZIONE
Sez. 5
Scala 1:100
Quota di Riferimento: 440.00 m

PROGRESSIVE TERRENO	-20.00	-19.03	-17.60	-16.79	-16.00	-14.54	-13.02	-11.60	-10.05	-8.45	-7.19	-6.11	-5.57	-3.88	-2.78	-1.08	0.00	1.17	3.41	5.66	7.90	9.83	12.39	14.40	16.87	18.97	20.00
QUOTE TERRENO	442.58	442.53	442.53	442.43	442.43	442.15	442.00	441.84	441.77	441.75	441.77	441.70	441.70	441.62	441.49	441.27	441.16	441.06	440.98	440.62	440.35	440.27	440.17	440.08	440.12	440.07	440.02
DISTANZE PARZIALI TERRENO	0.97	1.43	0.81	0.78	1.46	1.52	1.42	1.54	1.60	1.27	1.08	0.55	1.68	1.10	1.70	1.08	1.17	2.24	2.24	2.24	1.93	2.56	2.01	2.47	2.10	1.02	
PROGRESSIVE PROGETTO	-20.00	-1.75	0.00	1.75	10.70																						
QUOTE PROGETTO	446.59	446.20	446.20	446.20	440.23																						
DISTANZE PARZIALI PROGETTO	18.25	1.75	1.75	8.95																							

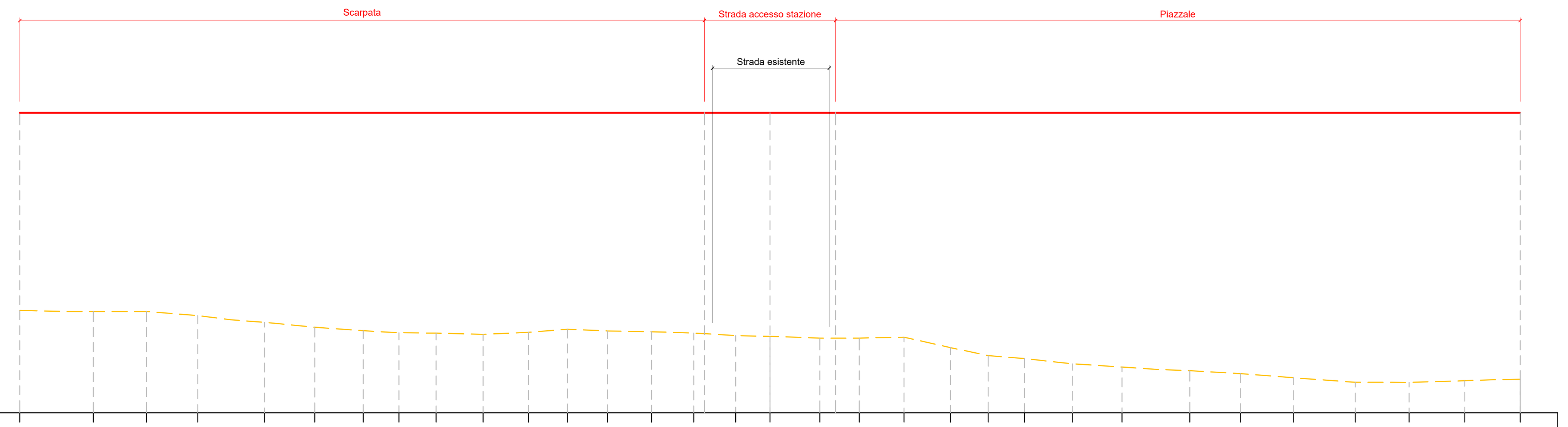

STRADA ACCESSO STAZIONE
Sez. 6
Scala 1:100
Quota di Riferimento: 440.00 m

PROGRESSIVE TERRENO	-20.00	-18.04	-16.62	-15.25	-13.47	-12.14	-10.85	-9.89	-8.90	-7.65	-6.44	-5.40	-4.33	-3.16	-2.03	-0.92	0.00	1.33	2.38	3.57	4.81	5.82	8.06	8.06	9.38	11.19	12.55	13.95	15.60	17.04	18.52	20.00
QUOTE TERRENO	442.73	442.70	442.70	442.59	442.41	442.28	442.13	442.12	442.12	442.09	442.14	442.23	442.18	442.16	442.12	442.03	442.03	441.99	441.99	442.01	441.74	441.52	441.30	441.30	441.22	441.12	441.04	440.93	440.81	440.81	440.85	440.89
DISTANZE PARZIALI TERRENO	1.96	1.42	1.37	1.78	1.34	1.29	0.96	0.99	1.25	1.21	1.04	1.07	1.17	1.13	1.12	0.92	1.33	1.05	1.20	1.24	1.00	0.96	1.28	1.32	1.81	1.36	1.41	1.65	1.43	1.49	1.48	
PROGRESSIVE PROGETTO	-20.00	-1.75	0.00	-1.75	20.00																											
QUOTE PROGETTO	448.00	448.00	448.00	448.00	448.00																											
DISTANZE PARZIALI PROGETTO	18.25	1.75	1.75	18.25																												

PIANTA GUIDA - scala 1:5.000

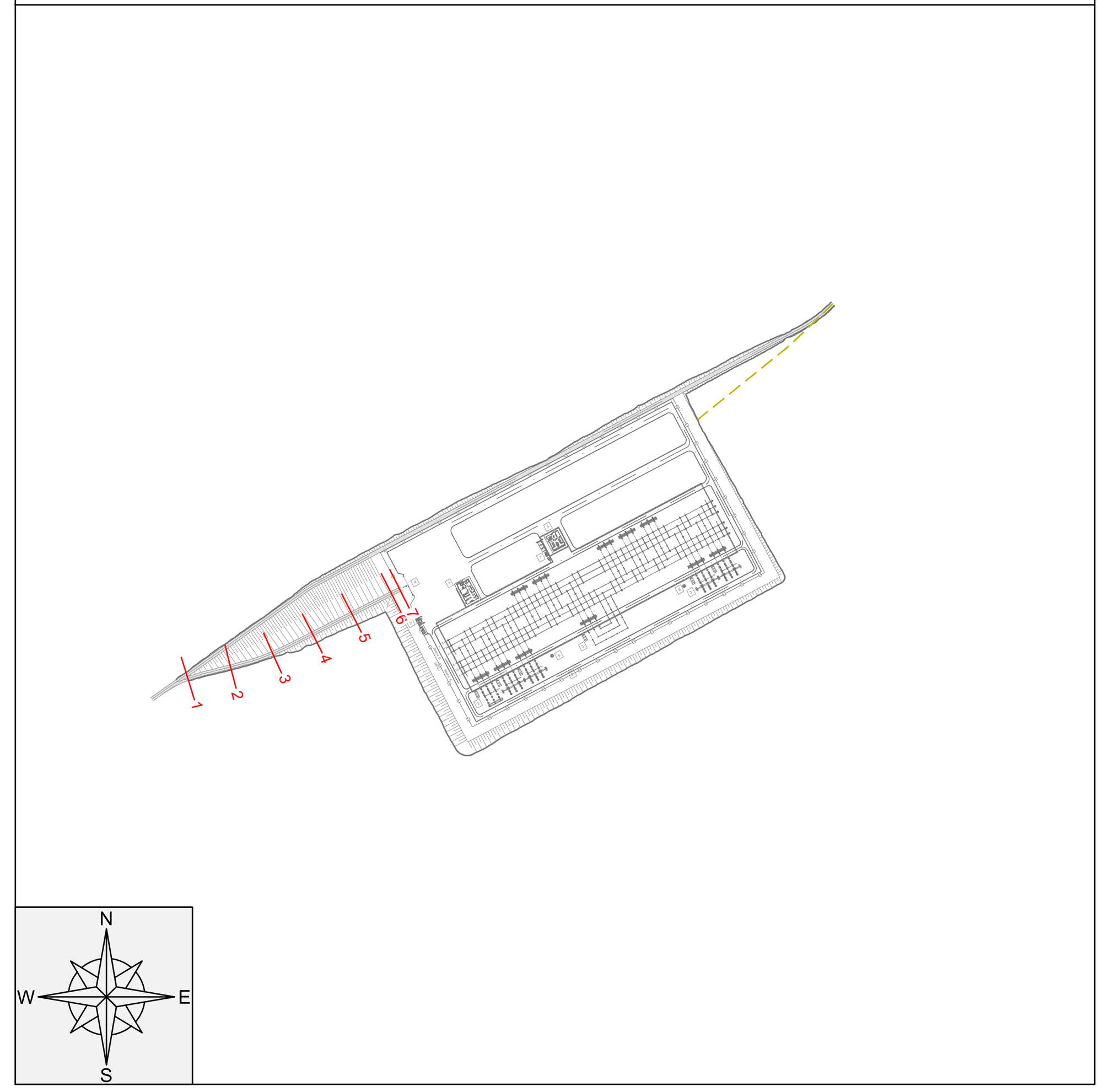

Legenda

- Profilo terreno
- Profilo stato di fatto
- Profilo stato di progetto

Tutte le misure sono espresse in metri

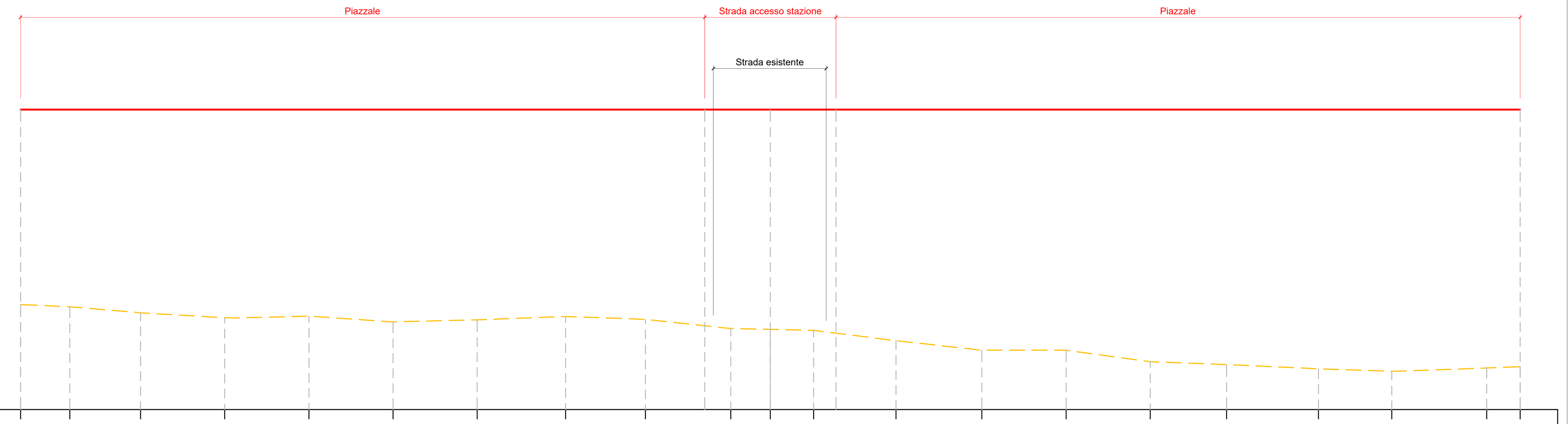

STRADA ACCESSO STAZIONE
Sez. 7
Scala 1:100
Quota di Riferimento: 440.00 m

PROGRESSIVE TERRENO	-20.00	-18.69	-16.80	-14.55	-12.31	-10.07	-7.82	-5.46	-3.33	-1.06	0.00	1.15	3.35	5.64	7.89	10.13	12.17	14.62	16.58	19.11	20.00
QUOTE TERRENO	442.80	442.74	442.58	442.45	442.49	442.33	442.39	442.48	442.40	442.16	442.14	442.11	441.83	441.58	441.58	441.27	441.20	441.08	441.02	441.11	441.14
DISTANZE PARZIALI TERRENO	1.31	1.89	2.24	2.24	2.24	2.24	2.36	2.13	2.28	1.06	1.15	2.20	2.29	2.24	2.24	2.04	2.45	1.96	2.53	0.89	
PROGRESSIVE PROGETTO	-20.00	-1.75	0.00	-1.75	20.00																
QUOTE PROGETTO	448.00	448.00	448.00	448.00	448.00																
DISTANZE PARZIALI PROGETTO	18.25	1.75	1.75	18.25																	

"VILLAROSA"

Progetto di impianto di accumulo idroelettrico

Opere di connessione alla RTN

Piano Tecnico delle Opere RTN

COMMITTENTE: EDISON EDF GROUP

PROGETTAZIONE
GEOTECH S.r.l.
SOCIETA' DI INGEGNERIA
Via T.Nani, 7 Morbegno (SO)
Tel. +39 0342610774
E-mail: info@geotech-srl.it
Sito: www.geotech-srl.it

TITOLO ELABORATO

Inquadramento e dettagli viabilità
Strada di accesso alla centrale - Sezioni

SCALA	1:200
COMMESSA	G970
CODIFICA DOCUMENTO	G970_DEF_T_030_RTN_viabilità_10-11_REV00

REV.	DESCRIZIONE	DATA	REDATTO	VERIFICATO	APPROVATO
4					
3					
2					
1					
0	PRIMA EMISSIONE	Luglio 2022	Geotech S.r.l.	Geotech S.r.l.	Edison S.p.A.

1 2 3 4 5 6 7 8 9 10 11 12 13 14 15 16 17

Questo disegno non può essere riprodotto, nè utilizzato altrove, nè ceduto a terzi in tutto o in parte senza il consenso scritto degli autori