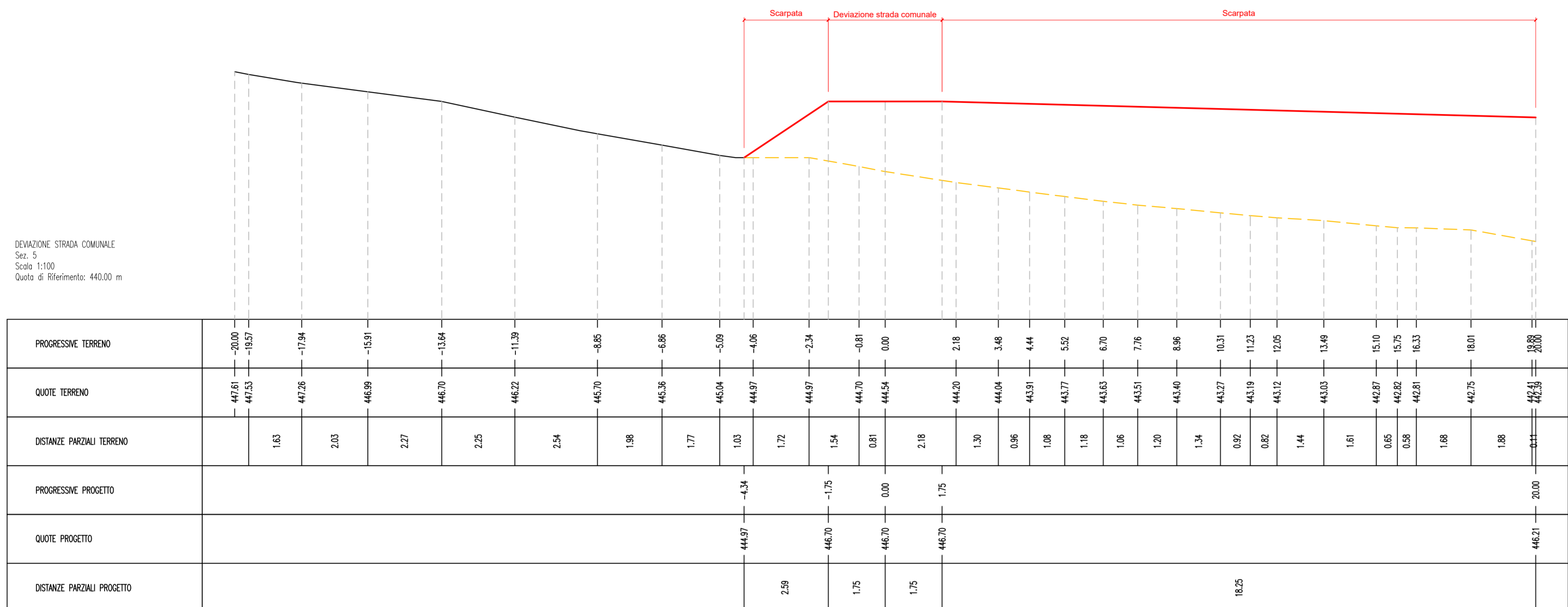
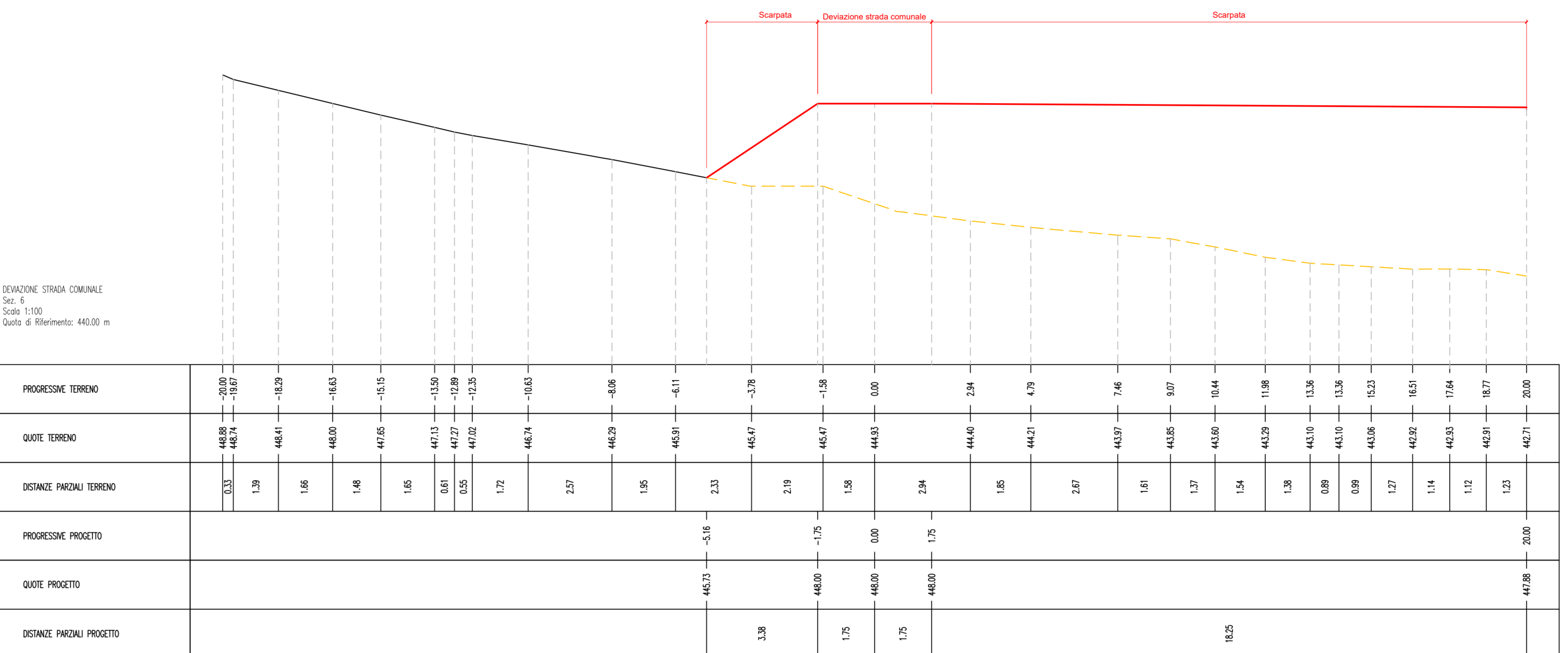


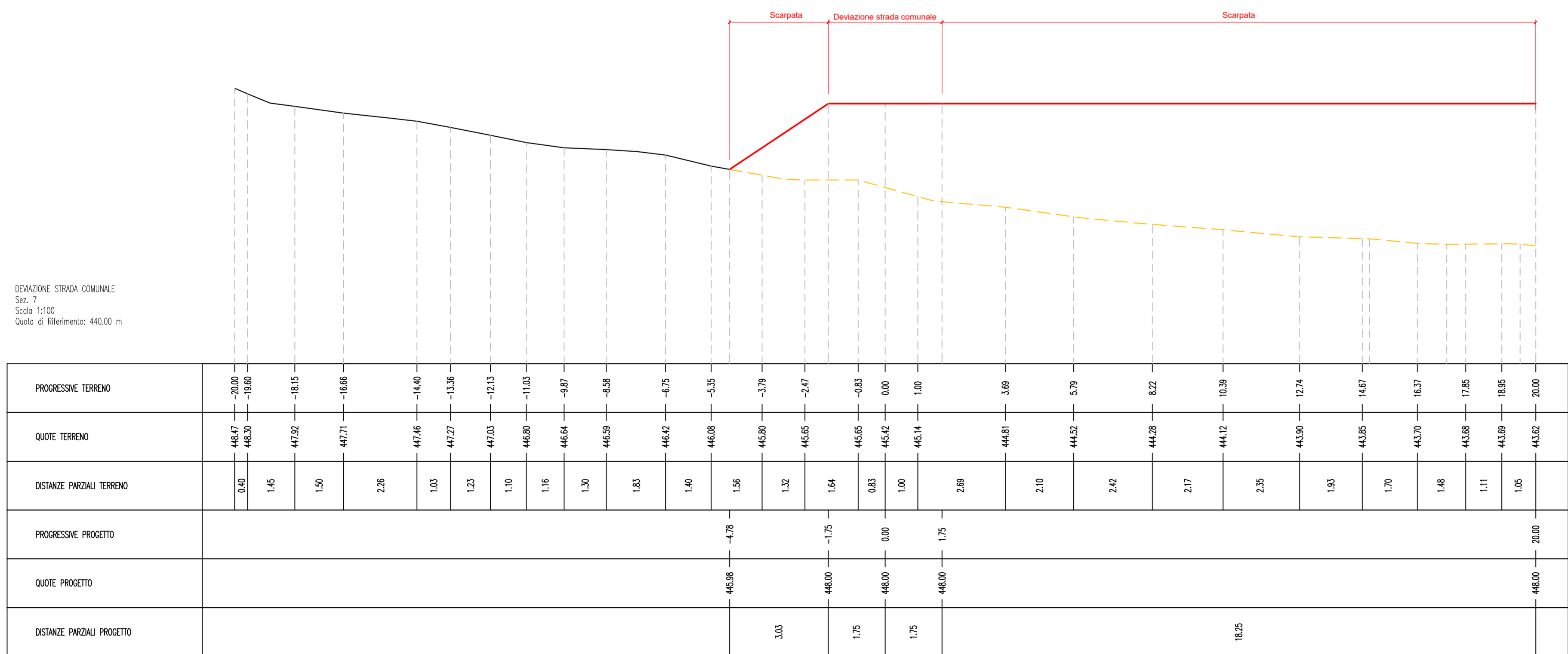
DEVIATIONE STRADA COMUNALE
 Sez. 5
 Scala 1:100
 Quota di Riferimento: 440.00 m



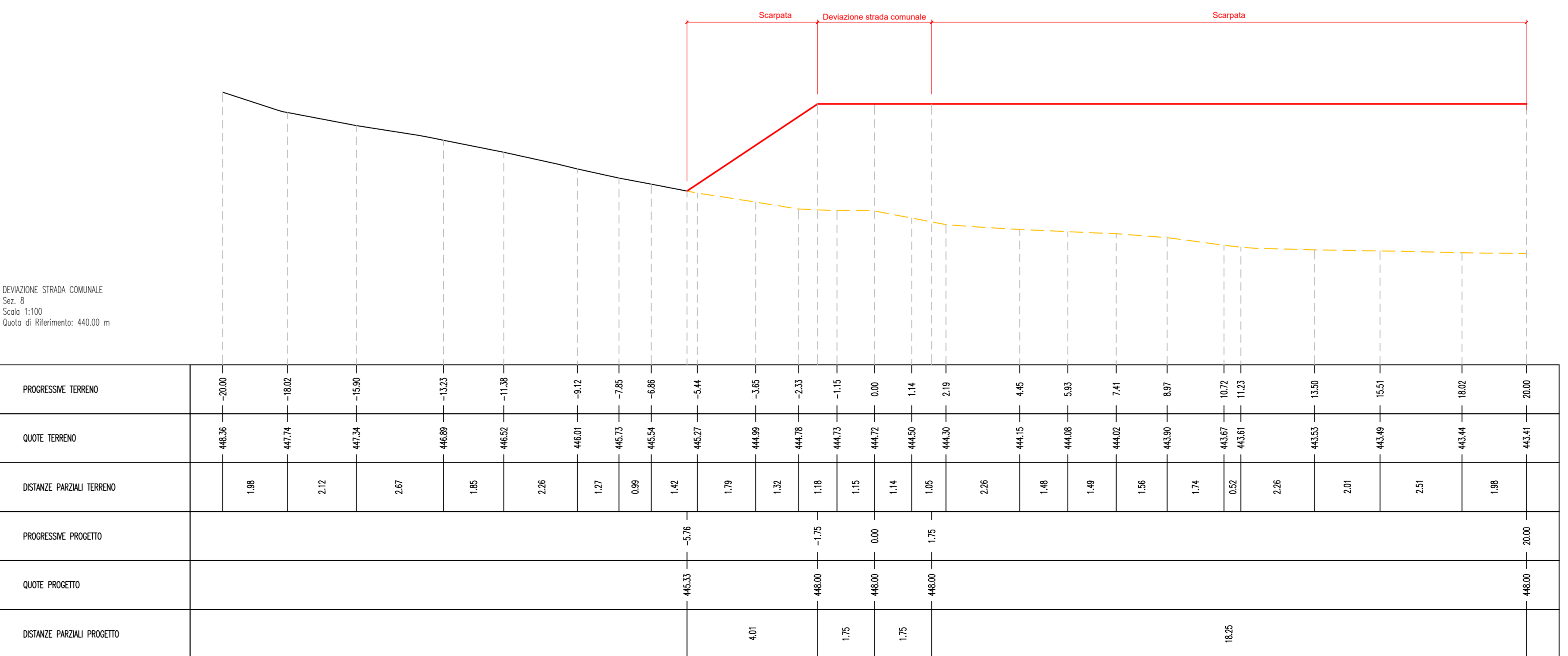
DEVIATIONE STRADA COMUNALE
 Sez. 6
 Scala 1:100
 Quota di Riferimento: 440.00 m



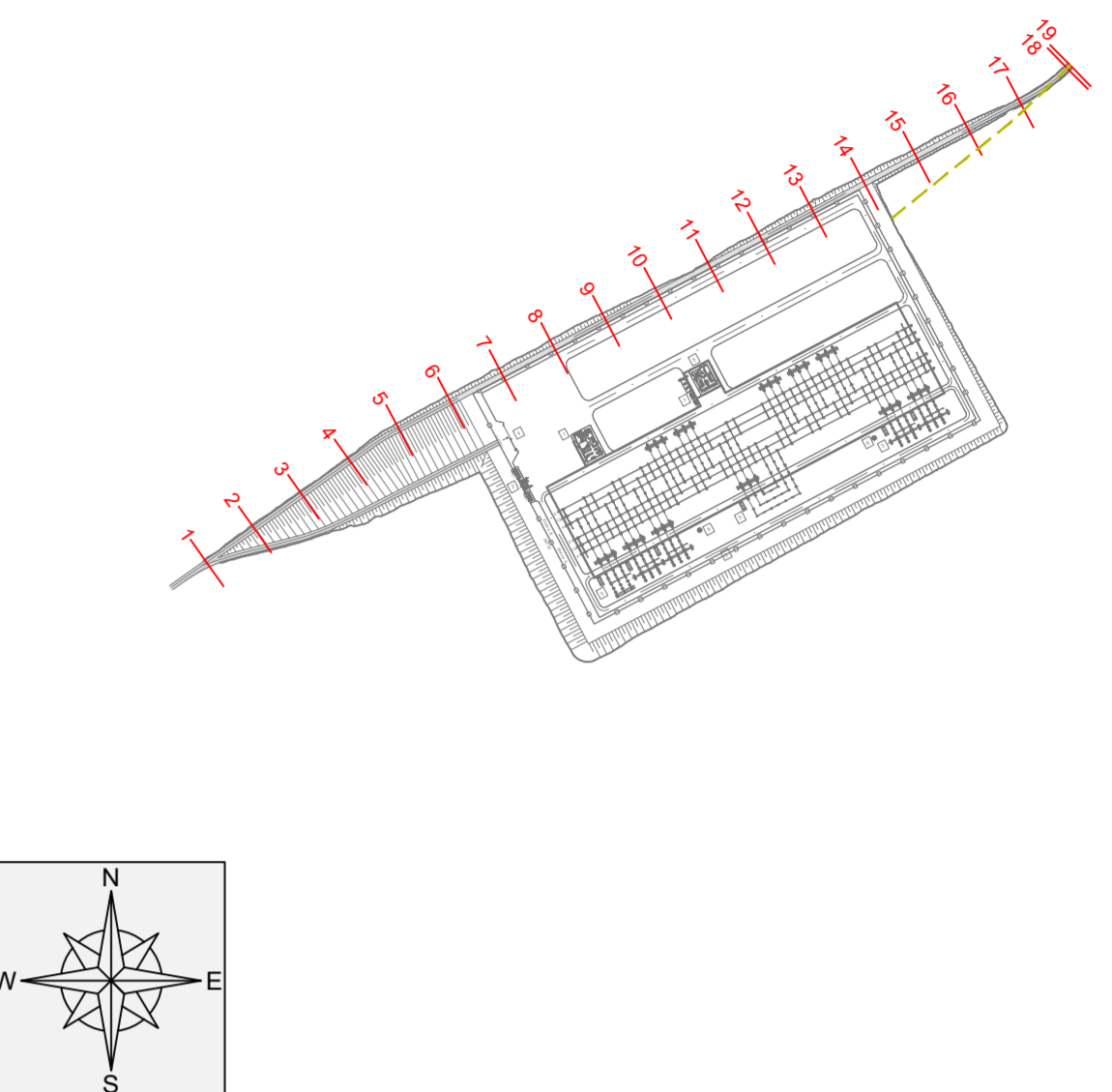
DEVIATIONE STRADA COMUNALE
 Sez. 7
 Scala 1:100
 Quota di Riferimento: 440.00 m



DEVIATIONE STRADA COMUNALE
 Sez. 8
 Scala 1:100
 Quota di Riferimento: 440.00 m



PIANTA GUIDA - scala 1:5.000



Legenda
 — Profilo terreno
 - - - Profilo stato di fatto
 — Profilo stato di progetto

Tutte le misure sono espresse in metri




"VILLAROSA"
 Progetto di impianto di accumulo idroelettrico
 Opere di connessione alla RTN
 Piano Tecnico delle Opere RTN

COMMITTENTE
EDISON
 EDF GROUP

PROGETTAZIONE
GEOTECH S.r.l.
SOCCIA S.p.A. INGEGNERIA
 Via T. Mani 7 Maccheglio (BO)
 Tel. +39 0542010714
 E-mail: info@geotech-est.it
 Sito: www.geotech-est.it

TITOLO ELABORATO		SCALA	1:100
Inquadramento e dettagli viabilità Deviacione strada comunale - Sezioni		COMMESSA	G970
		CODIFICA DOCUMENTO	G970_DEF_T_030_RTN_villaros_9-11_REV00
4			
3			
2			
1			
0	PRIMA EMISSIONE	Luglio 2022	Geotech S.r.l. Edson S.p.A.
REV.	DESCRIZIONE	DATA	REDAITO VERIFICATO APPROVATO
1			
2			
3			
4			
5			
6			
7			
8			
9			
10			
11			
12			
13			
14			
15			
16			
17			

Questo disegno non può essere riprodotto, né utilizzato altrove, né ceduto a terzi in tutto o in parte senza il consenso scritto degli autori.