Firmato digitalmente da:

RICCIARDINI PIETRO

Firmato il 26/07/2022 11:18

Seriale Certificato: 709896

Valido dal 08/09/2021 al 08/09/2024

InfoCamere Qualified Electronic Signature CA

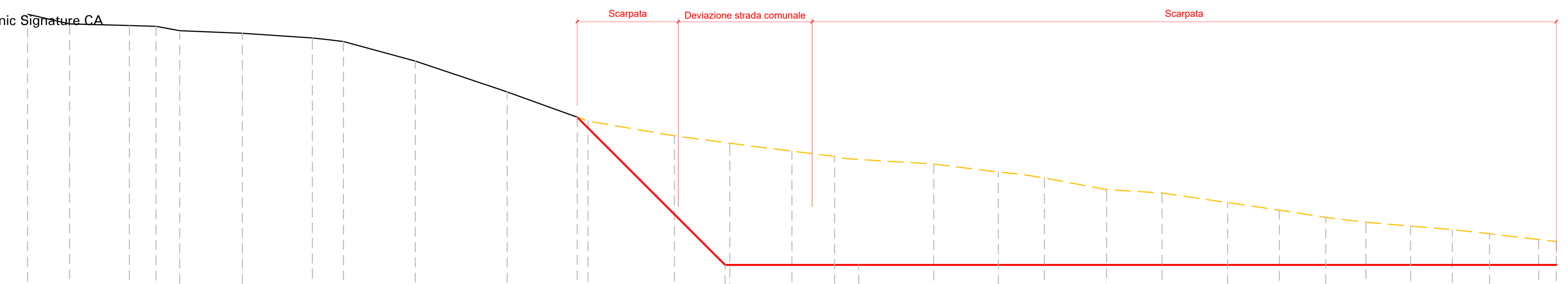

DEVIAZIONE STRADA COMUNALE
Sez. 13
Scala 1:100
Quota di Riferimento: 440.00 m

PROGRESSIVE TERRENO	QUOTE TERRENO	DISTANZE PARZIALI TERRENO
-20.00	454.56	
-18.90	454.31	1.10
-17.34	454.27	1.56
-16.02	454.13	1.32
-14.38	454.07	1.64
-12.55	453.94	1.83
-11.73	453.85	0.81
-9.86	453.34	1.88
-7.45	452.53	2.41
-5.33	451.77	2.12
-3.07	451.38	2.26
-1.62	451.19	1.45
0.00	450.98	1.62
1.12	450.84	1.12
3.71	450.64	2.59
5.40	450.43	1.69
6.61	450.27	1.21
8.23	449.97	1.62
9.69	449.88	1.45
11.40	449.63	1.71
12.76	449.43	1.36
13.97	449.24	1.21
15.02	449.12	1.05
16.19	449.02	1.17
17.28	448.92	1.09
18.25	448.82	0.98
19.54	448.66	1.28
20.00	448.61	0.46

PROGRESSIVE PROGETTO	QUOTE PROGETTO	DISTANZE PARZIALI PROGETTO
-5.62	451.87	
-1.75	448.00	3.87
0.00	448.00	1.75
1.75	448.00	1.75
20.00	448.00	18.25

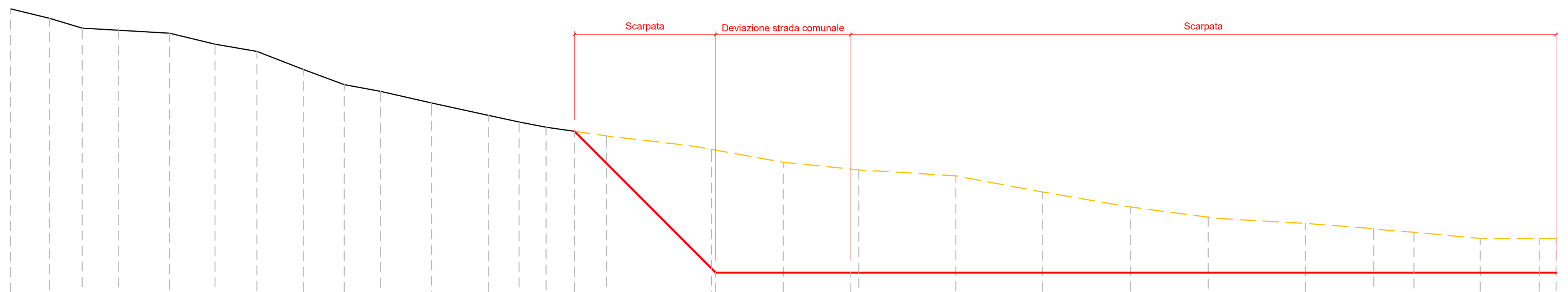

DEVIAZIONE STRADA COMUNALE
Sez. 14
Scala 1:100
Quota di Riferimento: 440.00 m

PROGRESSIVE TERRENO	QUOTE TERRENO	DISTANZE PARZIALI TERRENO
-20.00	454.82	
-18.99	454.58	1.01
-18.15	454.32	0.84
-17.20	454.27	0.94
-15.88	454.19	1.32
-14.71	453.91	1.18
-13.62	453.72	1.08
-12.41	453.25	1.21
-11.36	452.68	1.05
-10.42	452.86	0.94
-9.10	452.39	1.32
-7.62	452.06	1.48
-6.14	451.76	1.48
-4.58	451.53	1.56
-1.85	451.19	2.72
0.00	450.85	1.85
1.96	450.66	1.96
4.47	450.50	2.51
6.71	450.08	2.25
8.99	449.70	2.28
11.00	449.43	2.01
13.51	449.27	2.51
15.28	449.14	1.77
16.32	449.04	1.04
18.03	448.88	1.71
19.57	448.88	1.53
20.00	448.89	0.43

PROGRESSIVE PROGETTO	QUOTE PROGETTO	DISTANZE PARZIALI PROGETTO
-5.40	451.65	
-1.75	448.00	3.65
0.00	448.00	1.75
1.75	448.00	1.75
20.00	448.00	18.25

PIANTA GUIDA - scala 1:5.000

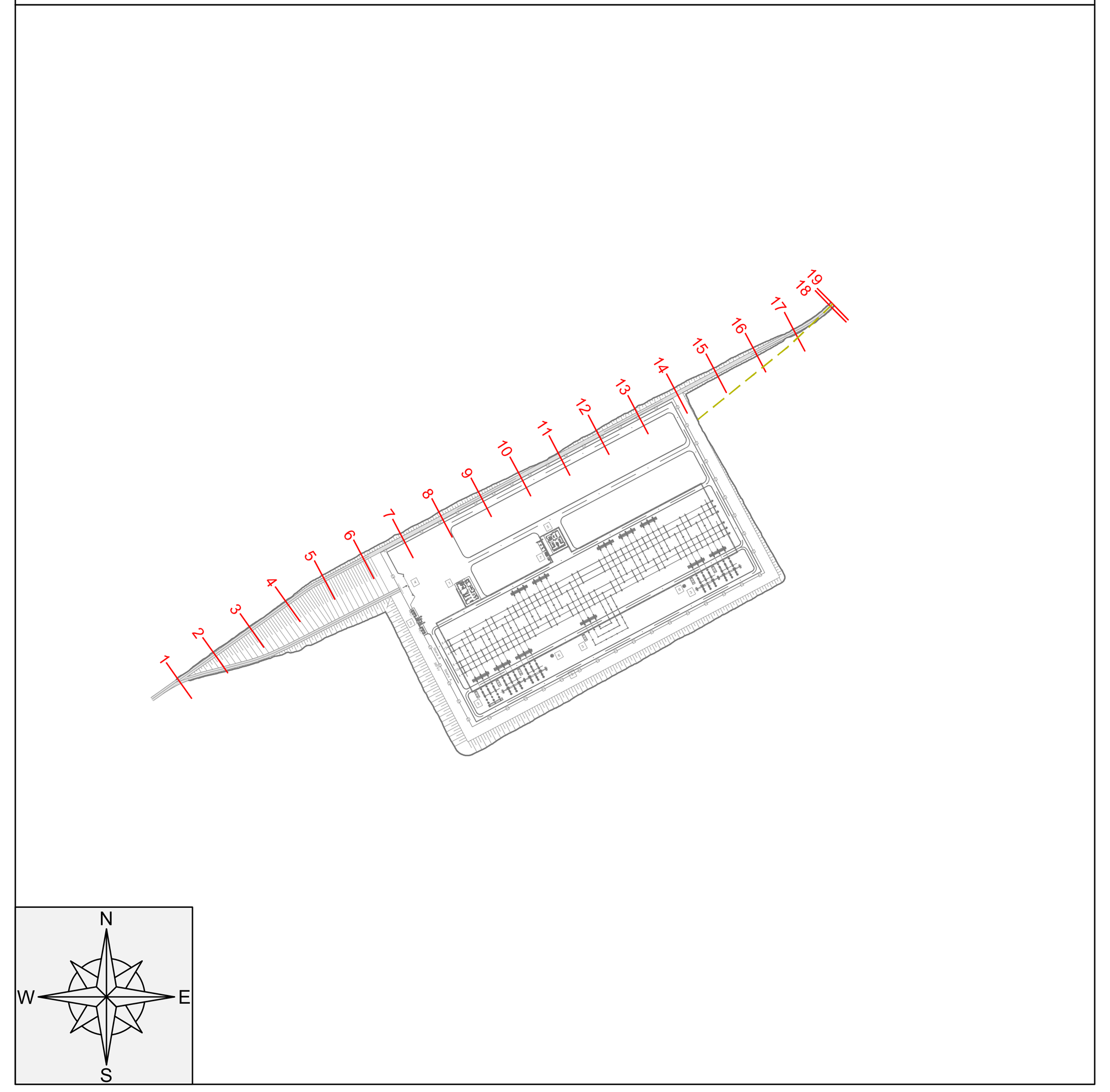

Legenda

- Profilo terreno
- Profilo stato di fatto
- Profilo stato di progetto

Tutte le misure sono espresse in metri

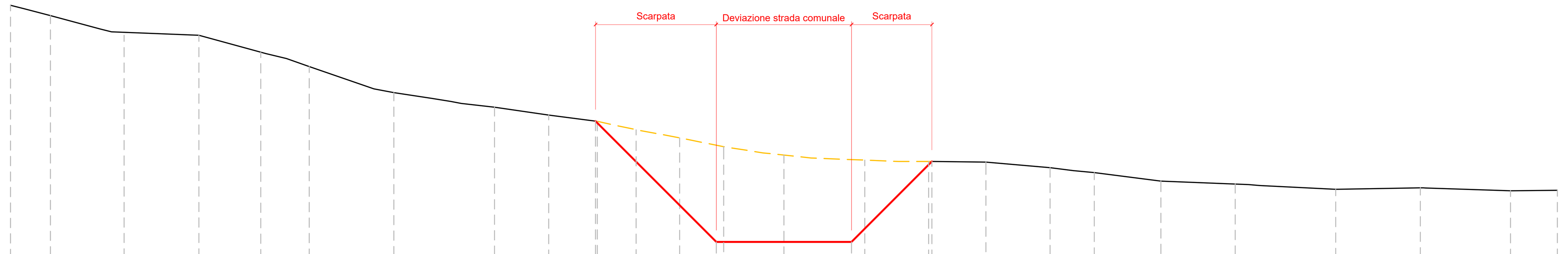

DEVIAZIONE STRADA COMUNALE
Sez. 15
Scala 1:100
Quota di Riferimento: 440.00 m

PROGRESSIVE TERRENO	QUOTE TERRENO	DISTANZE PARZIALI TERRENO
-20.00	454.84	
-18.97	454.58	1.03
-17.06	454.15	1.90
-15.13	454.07	1.94
-13.39	453.59	1.73
-12.28	453.26	1.12
-10.09	452.59	2.19
-7.49	452.21	2.60
-6.08	452.01	1.40
-4.83	451.85	1.26
-3.82	451.63	1.01
-2.70	451.42	1.12
-1.56	451.19	1.14
0.00	450.97	1.56
2.09	450.84	2.09
3.74	450.81	1.65
5.22	450.79	1.48
6.88	450.65	1.66
8.03	450.52	1.14
9.75	450.30	1.72
11.67	450.22	1.92
14.27	450.09	2.60
16.46	450.13	2.19
18.79	450.05	2.33
20.00	450.06	1.21

PROGRESSIVE PROGETTO	QUOTE PROGETTO	DISTANZE PARZIALI PROGETTO
-4.87	451.85	
-1.75	448.73	3.12
0.00	448.73	1.75
1.75	448.73	1.75
3.83	450.81	2.08

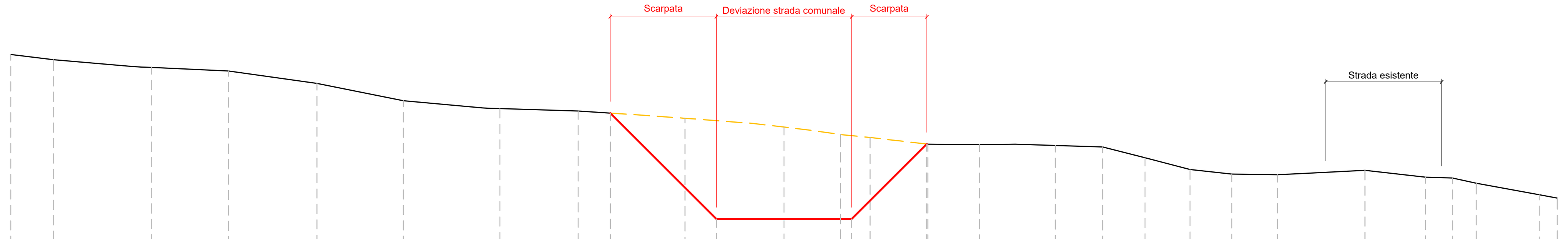

DEVIAZIONE STRADA COMUNALE
Sez. 16
Scala 1:100
Quota di Riferimento: 440.00 m

PROGRESSIVE TERRENO	QUOTE TERRENO	DISTANZE PARZIALI TERRENO
-20.00	454.45	
-18.89	454.32	1.11
-16.37	454.12	2.53
-14.37	454.03	2.00
-12.08	453.71	2.29
-9.85	453.26	2.23
-7.35	453.05	2.50
-5.33	452.99	2.02
-2.56	452.80	2.76
0.00	452.57	2.56
1.46	452.38	1.46
2.23	452.30	0.77
3.72	452.13	1.49
5.05	452.12	1.33
7.02	452.10	1.96
8.24	452.06	1.22
9.34	451.78	1.10
10.50	451.48	1.17
11.58	451.36	1.08
12.76	451.34	1.18
15.03	451.45	2.26
16.60	451.28	1.57
17.29	451.25	0.69
17.91	451.12	0.62
19.55	450.82	1.64
20.00	450.73	0.45

PROGRESSIVE PROGETTO	QUOTE PROGETTO	DISTANZE PARZIALI PROGETTO
-4.49	452.94	
-1.75	450.19	2.74
0.00	450.19	1.75
1.75	450.19	1.75
3.69	452.14	1.94

"VILLAROSA"

Progetto di impianto di accumulo idroelettrico

Opere di connessione alla RTN

Piano Tecnico delle Opere RTN

COMMITTENTE

EDISON EDF GROUP

PROGETTAZIONE

GEOTECH S.r.l.
SOCIETA' DI INGEGNERIA
Via T.Nani, 7 Morbegno (SO)
Tel. +39 0342610774
E-mail: info@geotech-srl.it
Sito: www.geotech-srl.it

TITOLO ELABORATO

Inquadramento e dettagli viabilità
Deviazione strada comunale - Sezioni

SCALA	1:100
COMMESSA	G970
CODIFICA DOCUMENTO	G970_DEF_T_030_RTN_viabilità_5-11_REV00

REV.	DESCRIZIONE	DATA	REDATTO	VERIFICATO	APPROVATO
4					
3					
2					
1					
0	PRIMA EMISSIONE	Luglio 2022	Geotech S.r.l.	Geotech S.r.l.	Edison S.p.A.

1 2 3 4 5 6 7 8 9 10 11 12 13 14 15 16 17

Questo disegno non può essere riprodotto, nè utilizzato altrove, nè ceduto a terzi in tutto o in parte senza il consenso scritto degli autori