Firmato digitalmente da:

RICCIARDINI PIETRO

Firmato il 26/07/2022 11:18

Seriale Certificato: 709896

Valido dal 08/09/2021 al 08/09/2024

InfoCamere Qualified Electronic Signature CA

DEVIAZIONE STRADA COMUNALE
Sez. 17
Scala 1:100
Quota di Riferimento: 450.00 m

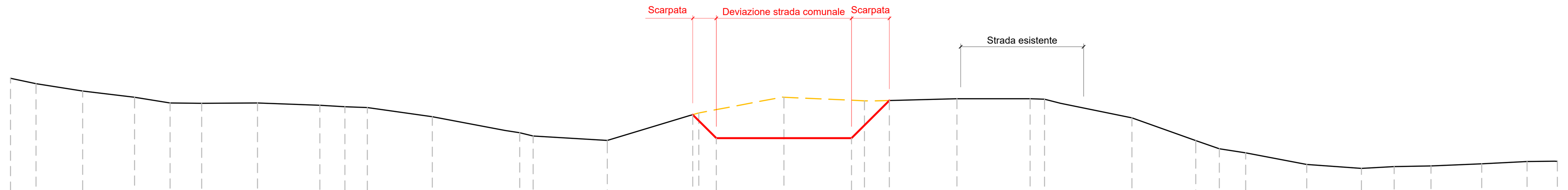

PROGRESSIVE TERRENO	-20.00 -19.34 -18.14 -16.79 -15.88 -15.06 -13.61 -12.00 -11.35 -10.77 -9.09 -6.83 -6.49 -4.57 -2.20 0.00 2.08 4.48 6.36 6.74 9.00 10.65 11.94 13.52 14.93 15.78 16.73 18.04 19.22 20.00
QUOTE TERRENO	453.21 453.07 452.88 452.72 452.57 452.56 452.57 452.51 452.47 452.45 452.21 451.80 451.71 451.60 452.31 452.72 452.63 452.68 452.68 452.67 452.19 451.60 451.28 450.98 450.88 450.92 450.94 450.99 451.06 451.06
DISTANZE PARZIALI TERRENO	0.66 1.20 1.34 0.92 0.82 1.44 1.61 0.65 0.58 1.68 2.26 0.34 1.92 2.37 2.20 2.08 2.40 1.89 0.37 2.26 1.65 1.29 1.58 1.41 0.85 0.95 1.31 1.17 0.78
PROGRESSIVE PROGETTO	-2.36 -1.75 0.00 1.75 2.73
QUOTE PROGETTO	452.27 451.66 451.66 451.66 452.63
DISTANZE PARZIALI PROGETTO	0.61 1.75 1.75 0.98

DEVIAZIONE STRADA COMUNALE
Sez. 18
Scala 1:100
Quota di Riferimento: 450.00 m

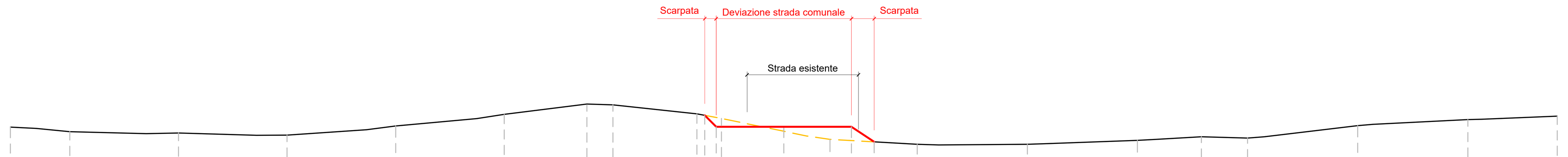

PROGRESSIVE TERRENO	-20.00 -18.46 -15.66 -12.85 -10.04 -7.23 -5.09 -4.42 -2.25 -1.61 0.00 1.20 3.45 6.30 9.14 10.80 11.99 14.84 17.69 20.00
QUOTE TERRENO	453.11 452.99 452.96 452.91 453.14 453.44 453.69 453.68 453.45 453.33 453.00 452.79 452.67 452.67 452.77 452.86 452.83 453.15 453.30 453.40
DISTANZE PARZIALI TERRENO	1.54 2.81 2.81 2.81 2.81 2.14 0.67 2.17 0.63 1.61 1.20 2.25 2.85 2.85 1.65 1.19 2.85 2.85 2.31
PROGRESSIVE PROGETTO	-2.04 -1.75 0.00 1.75 2.34
QUOTE PROGETTO	453.42 453.12 453.12 453.12 452.73
DISTANZE PARZIALI PROGETTO	0.29 1.75 1.75 0.59

DEVIAZIONE STRADA COMUNALE
Sez. 19
Scala 1:100
Quota di Riferimento: 450.00 m

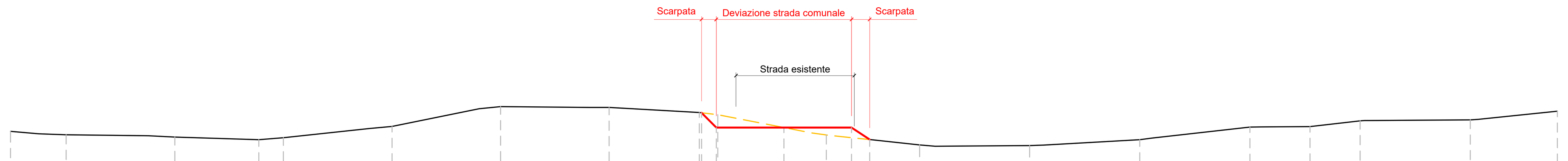

PROGRESSIVE TERRENO	-20.00 -18.56 -15.75 -13.58 -12.94 -10.14 -7.33 -4.52 -2.19 -1.71 0.00 1.10 3.51 6.36 9.20 12.05 13.61 14.90 17.75 20.00
QUOTE TERRENO	453.12 453.03 452.98 452.91 452.96 453.25 453.76 453.74 453.61 453.55 453.22 453.03 452.77 452.76 452.91 453.23 453.25 453.39 453.42 453.64
DISTANZE PARZIALI TERRENO	1.44 2.81 2.17 0.64 2.81 2.81 2.81 2.33 0.48 1.71 1.10 2.41 2.85 2.85 2.85 1.55 1.29 2.85 2.25
PROGRESSIVE PROGETTO	2.13 1.75 0.00 1.75 2.22
QUOTE PROGETTO	453.60 453.22 453.22 453.22 452.91
DISTANZE PARZIALI PROGETTO	0.38 1.75 1.75 0.47

PIANTA GUIDA - scala 1:5.000

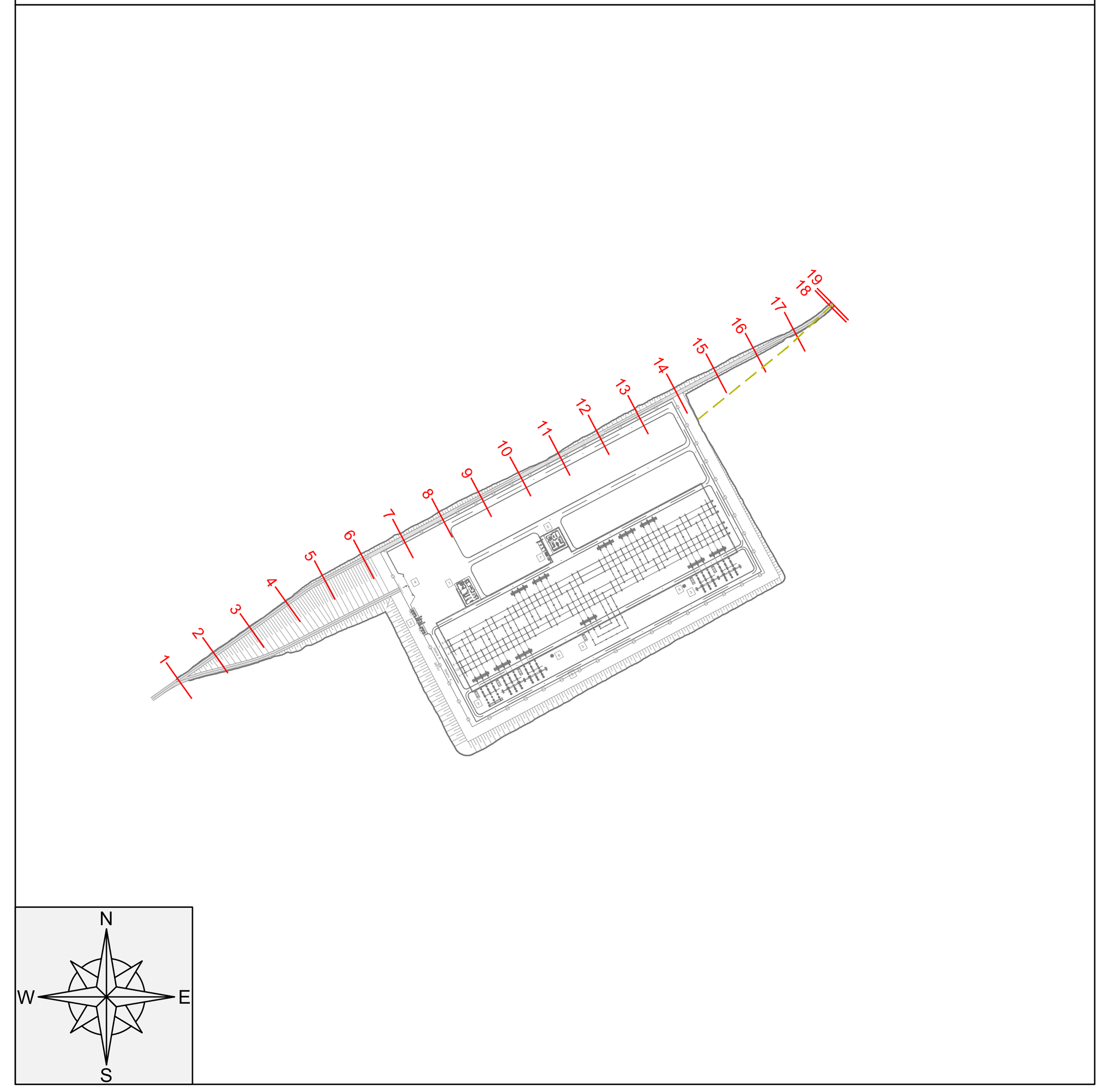

Legenda

- Profilo terreno
- Profilo stato di fatto
- Profilo stato di progetto

Tutte le misure sono espresse in metri

"VILLAROSA"

Progetto di impianto di accumulo idroelettrico

Opere di connessione alla RTN

Piano Tecnico delle Opere RTN

COMMITTENTE	PROGETTAZIONE
EDISON EDF GROUP	GEOTECH S.r.l. SOCIETA' DI INGEGNERIA Via T.Nani, 7 Morbegno (SO) Tel. +39 0342610774 E-mail: info@geotech-srl.it Sito: www.geotech-srl.it

TITOLO ELABORATO		
Inquadramento e dettagli viabilità Deviazione strada comunale - Sezioni	SCALA	1:100
	COMMESSA	G970
	CODIFICA DOCUMENTO	G970_DEF_T_030_RTN_viabilità_ 6-11_REV00

REV.	DESCRIZIONE	DATA	REDATTO	VERIFICATO	APPROVATO
4					
3					
2					
1					
0	PRIMA EMISSIONE	Luglio 2022	Geotech S.r.l.	Geotech S.r.l.	Edison S.p.A.

1 2 3 4 5 6 7 8 9 10 11 12 13 14 15 16 17

Questo disegno non può essere riprodotto, nè utilizzato altrove, nè ceduto a terzi in tutto o in parte senza il consenso scritto degli autori