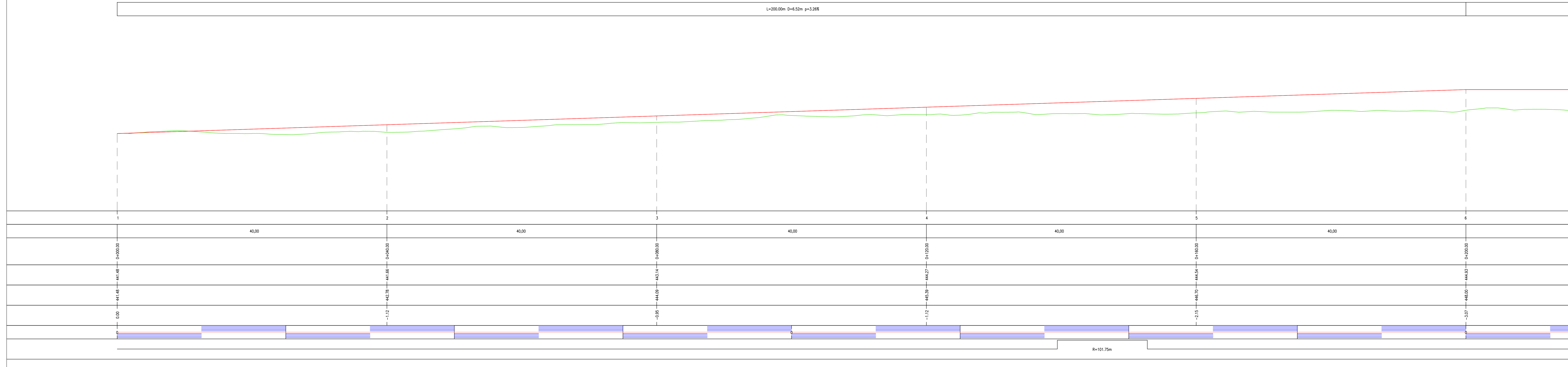


DEVIAZIONE STRADA COMUNALE
 Profilo longitudinale
 Scala 200/200
 Quota di Riferimento: 430,00 m

NUMERO SEZIONE	1	2	3	4	5	6
DISTANZE PARZIALI		40,00	40,00	40,00	40,00	40,00
DISTANZE PROGRESSIVE	0+000,00	0+040,00	0+080,00	0+120,00	0+160,00	0+200,00
QUOTE TERRENO	441,48	441,56	443,14	444,09	444,54	444,83
QUOTE PROGETTO	441,48	442,78	443,14	443,27	443,31	443,35
DIFFERENZA QUOTE TERRENO-QUOTE PROGETTO	0,00	-1,22	-0,95	-1,12	-2,15	-1,07
ETIMETRICHE						
ANDAMENTO PLANIMETRICO						

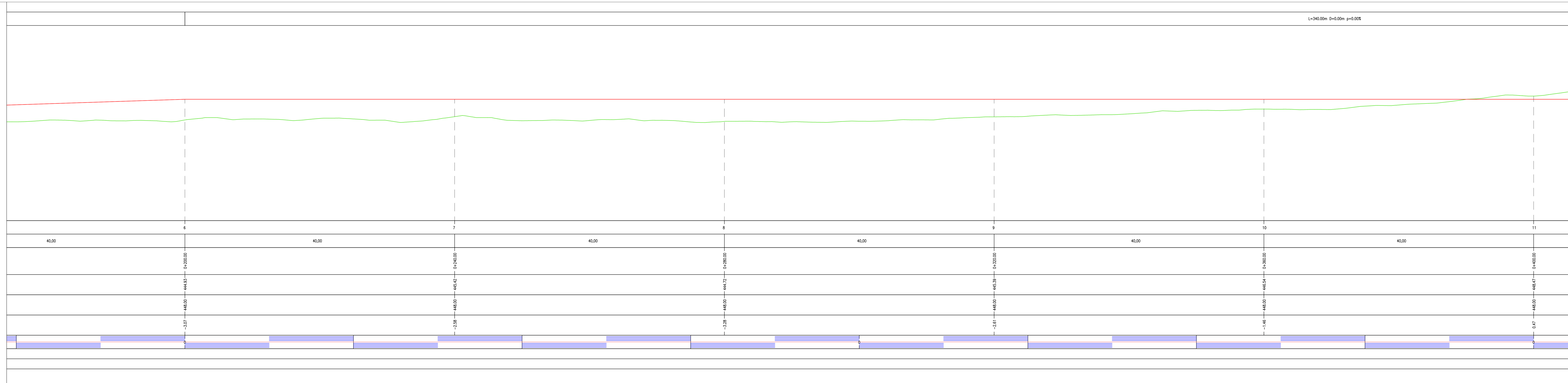
L=200,00m D=4,52m p=3,26%



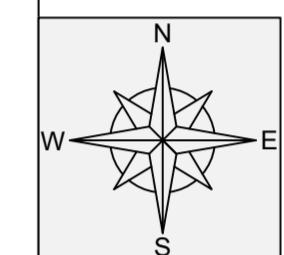
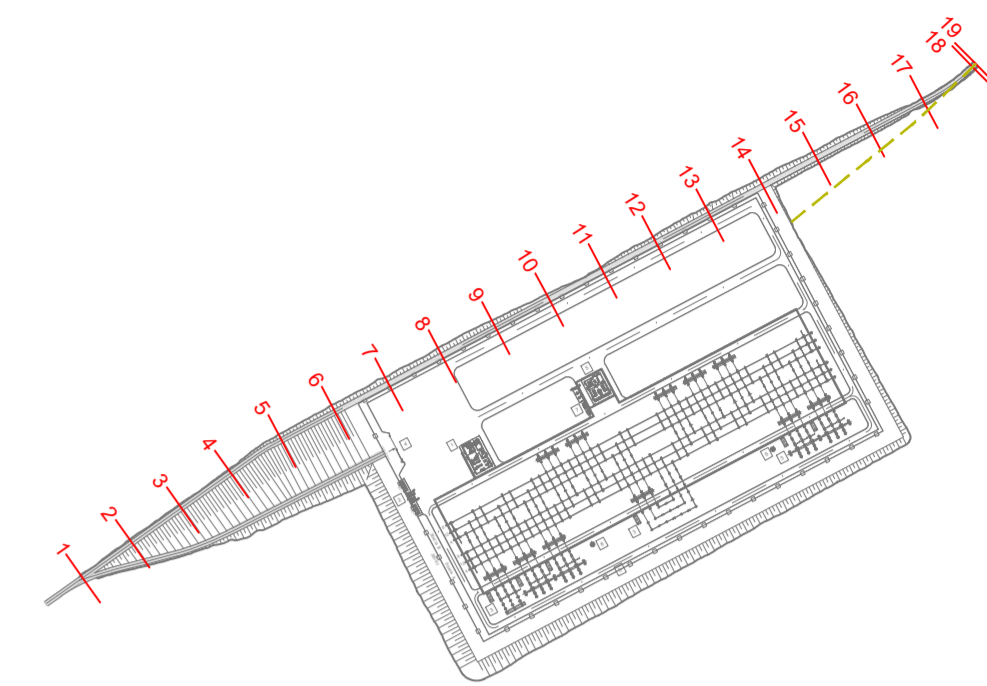
DEVIAZIONE STRADA COMUNALE
 Profilo longitudinale
 Scala 200/200
 Quota di Riferimento: 430,00 m

NUMERO SEZIONE	6	7	8	9	10	11
DISTANZE PARZIALI	40,00	40,00	40,00	40,00	40,00	40,00
DISTANZE PROGRESSIVE	0+200,00	0+240,00	0+280,00	0+320,00	0+360,00	0+400,00
QUOTE TERRENO	448,00	448,52	448,00	448,72	448,54	448,47
QUOTE PROGETTO	448,00	448,00	448,00	448,00	448,00	448,00
DIFFERENZA QUOTE TERRENO-QUOTE PROGETTO	-3,07	-2,38	-2,38	-2,61	-1,48	0,47
ETIMETRICHE						
ANDAMENTO PLANIMETRICO						

L=340,00m D=0,00m p=0,00%



PIANTA GUIDA - scala 1:5.000



Legenda
 — Profilo terreno
 — Profilo stato di progetto
 Tutte le misure sono espresse in metri



"VILLAROSA" Progetto di impianto di accumulo idroelettrico Opere di connessione alla RTN Piano Tecnico delle Opere RTN			
COMITENTE 		PROGETTAZIONE 	
TITOLO ELABORATO Inquadramento e dettagli di viabilità Deviatura stradale comunale - Profilo longitudinale		SCALA 1:200	PROGETTO G970
COMMESSA GEOTECH DOCUMENTI		G970_DEF_T_030_RTU_villaros... 7-11_M1V00	
PRIMA EMISSIONE		Luglio 2022	Geotech S.r.l. Geotech S.r.l. Edison S.p.A.
REV.	DESCRIZIONE	DATA	REDAITTO VERIFICATO APPROVATO
1			
2			
3			
4			

Questo disegno non può essere riprodotto, né utilizzato altrove, né ceduto a terzi in tutto o in parte senza il consenso scritto degli autori.