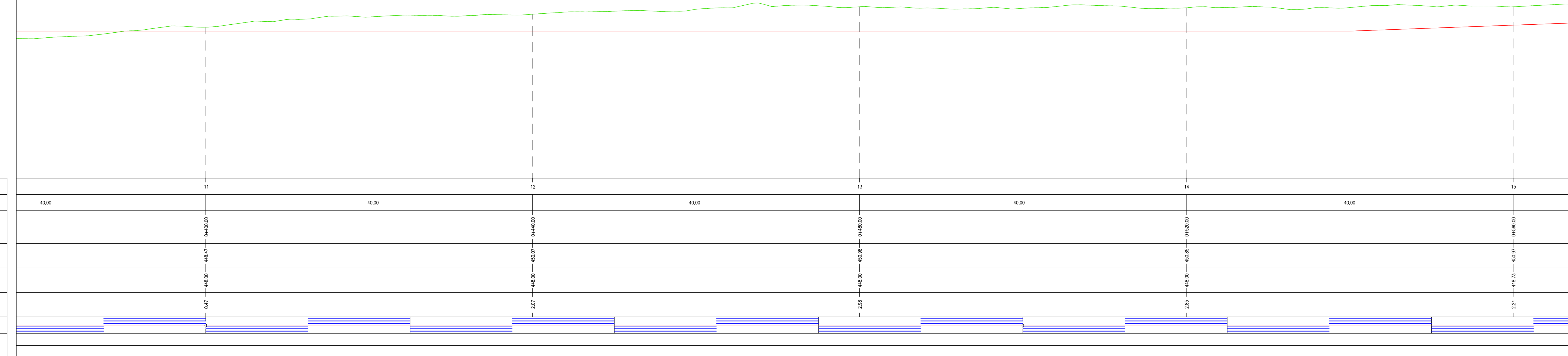
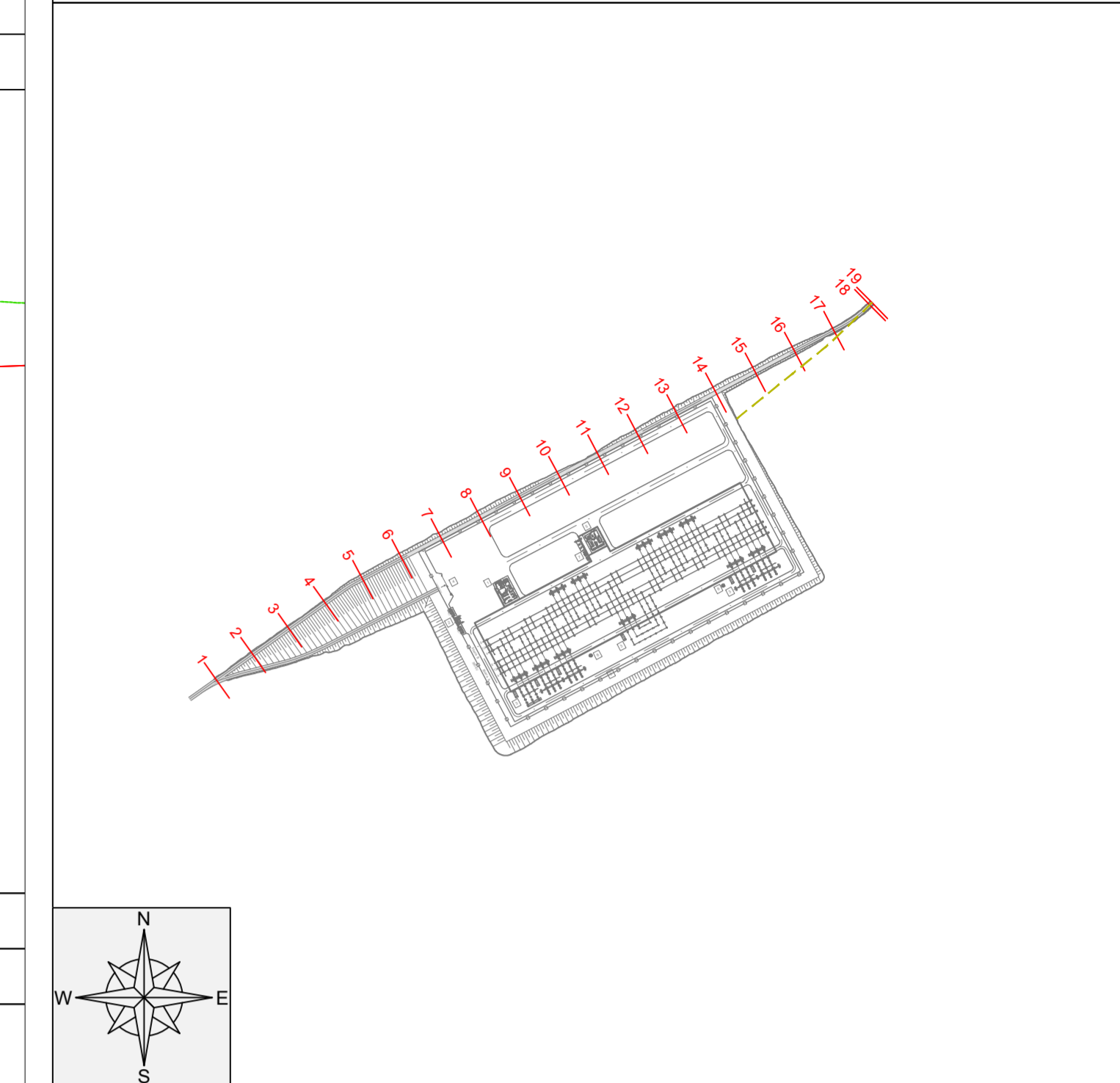


DEVIAZIONE STRADA COMUNALE
 Profilo longitudinale
 Scala 200/200
 Quota di riferimento: 430,00 m

NUMERO SEZIONE	11	12	13	14	15
DISTANZE PARZIALI	40,00	40,00	40,00	40,00	40,00
DISTANZE PROGRESSIVE	0+000,00	0+400,00	0+800,00	0+1200,00	0+1600,00
QUOTE TERRENO	448,07	450,07	450,98	450,85	450,97
QUOTE PROGETTO	448,00	448,00	448,00	448,00	448,73
DIFFERENZA QUOTE TERRENO-QUOTE PROGETTO	0,07	2,07	2,98	2,85	2,24
ETOMETRICHE	[Diagramma etometrico con barre blu e rosse]				
ANDAMENTO PLANIMETRICO	[Linea di andamento planimetrico]				



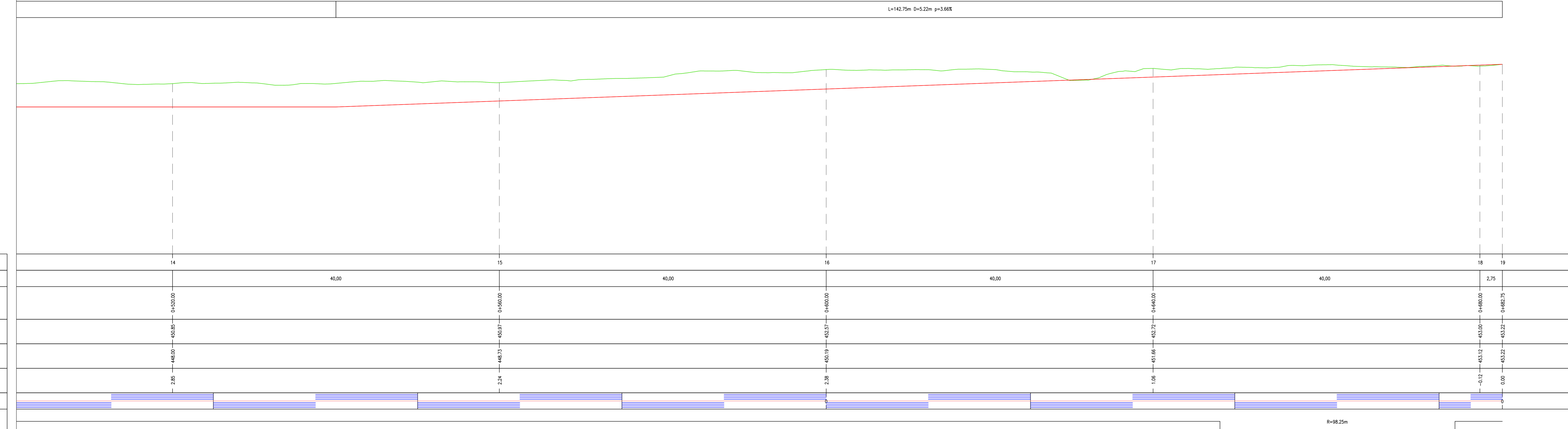
PIANTA GUIDA - scala 1:5.000



Legenda
 — Profilo terreno
 — Profilo stato di progetto
 Tutte le misure sono espresse in metri

DEVIAZIONE STRADA COMUNALE
 Profilo longitudinale
 Scala 200/200
 Quota di riferimento: 430,00 m

NUMERO SEZIONE	14	15	16	17	18	19
DISTANZE PARZIALI	40,00	40,00	40,00	40,00	2,75	2,75
DISTANZE PROGRESSIVE	0+1200,00	0+1600,00	0+2000,00	0+2400,00	0+2427,50	0+2430,25
QUOTE TERRENO	448,05	450,97	452,57	452,72	453,00	453,22
QUOTE PROGETTO	448,00	448,33	450,19	451,86	453,12	453,22
DIFFERENZA QUOTE TERRENO-QUOTE PROGETTO	2,85	2,24	2,38	1,06	-0,12	0,00
ETOMETRICHE	[Diagramma etometrico con barre blu e rosse]					
ANDAMENTO PLANIMETRICO	[Linea di andamento planimetrico con curva R=98,25m]					



Stampa professionale del Geologo Nicola Pizzarello e del Geotecnico Pietro Pizzarello.

"VILLAROSA"
 Progetto di impianto di accumulo idroelettrico
 Opere di connessione alla RTN
 Piano Tecnico delle Opere RTN

COMITENTE: **EDISON** EDF GROUP

PROGETTAZIONE: **GEOTECH S.r.l.**
 SOCIETA' DI INGEGNERIA
 Via T. Nani, 7 Montebello (BO)
 Tel. +39 0522510774
 E-mail: info@geotech-srl.it
 Sito: www.geotech-srl.it

TITOLO ELABORATO: **Inquadramento e dettagli viabilità Deviazione strada comunale - Profilo longitudinale**

SCALA: 1:200
 COMMESSA: G970
 CODIFICA DOCUMENTO: G970_DEF_T_030_RTN_viabilita_8-11_REV00

4				
3				
2				
1				
0	PRIMA EMISSIONE	Luglio 2022	Geotech S.r.l.	Edison S.p.A.

REV. DESCRIZIONE DATA REDATTO VERIFICATO APPROVATO

Questo disegno non può essere riprodotto, né utilizzato altrove, né ceduto a terzi in tutto o in parte senza il consenso scritto degli autori.