
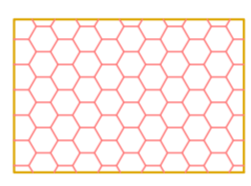
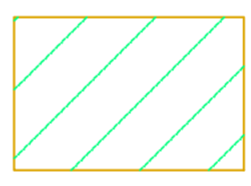


**COMMITTENTE** : Studio Tecnico Pro. Geraci  
**PROPRIETA'** : Studio Tecnico Pro. Geraci  
 Mappa eseguita conformemente alle norme proposte dalla Commissione Geodetica Italiana  
 Controllato ai sensi della legge n. 88 del 2-2-1960  
 Autorizzazione S.M.R. n. 889 del 24-06-1967  
 Ellissoide Internazionale orientato a Roma - Monte Mario  
 Proiezione GAUSS-BORGA (Sistema Nazionale - Fuso Est)

-  Strada di nuovo impinato
-  Zona D.1.4 per gli inseamanti produttivi ha. 15.30
-  Parco extraurbano ha. 433.64

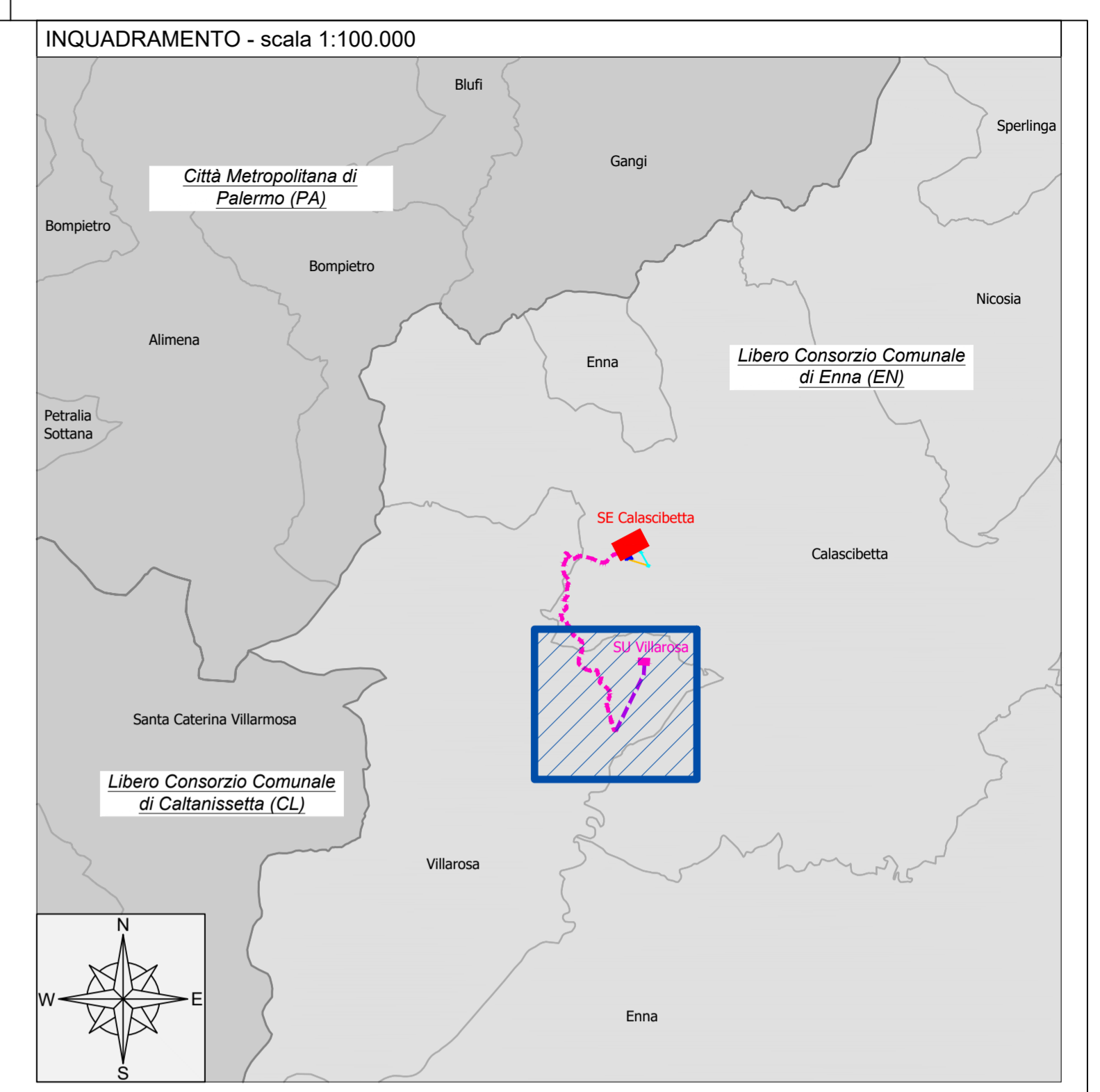
## CITTA' DI VILLAROSA PIANO REGOLATORE GENERALE

Adeguito alle prescrizioni di cui al D.A. n. 546/DRU del 28/12/99

### INTERVENTI TERRITORIALI

Tav. 3.31 - Individuazione catastale degli interventi - Scala 1:5000



Progettisti: G.Geraci C. Restivo D.M. Soltani



- Legenda**  
**OPERE IN PROGETTO CONNESSIONE RTN**
- Opere di Utenza**
-  Elettrodotto 380 kV in cavo interrato "SE Calascibetta - SU Villarosa"
  -  Elettrodotto 380 kV in cavo in galleria "SE Calascibetta - SU Villarosa"
  -  Stazione Utente in caverna "Villarosa"
- Fonte base PRG Comune di Villarosa:  
<http://www.comune.villarosa.en.it/it/index.php/trasparenza/index/index/categoria/189>  
 Parco sub urbano - Anno 2018



**"VILLAROSA"**  
 Progetto di impianto di accumulo idroelettrico  
**Opere di connessione alla RTN**  
**Piano Tecnico delle Opere Utenza**

			
TITOLO ELABORATO <b>Stralcio PRG con indicazione del tracciato - Comune di Villarosa</b>		SCALA <b>1:5.000</b>	COMMITTENTE <b>EDISON EDF GROUP</b>
CODIFICA DOCUMENTO <b>G970_DEF_1_006_UT_PRG_Villarosa_1-1_REV00</b>		CONNESSIONE <b>G970</b>	PROGETTAZIONE <b>GEOTECH S.r.l.</b> <small>SOCIETA' DI INGEGNERIA          Via T. Nani, 7 Morbegno (SO)          Tel. +39 0342610774          E-mail: info@geotech-srl.it          Sito: www.geotech-srl.it</small>
4 3 2 1	0 PRIMA EMISSIONE	DATA Luglio 2022	REVISIONI Verificato: [ ] Approvato: [ ]

Questo disegno non può essere riprodotto, né utilizzato altrove, né ceduto a terzi in tutto o in parte senza il consenso scritto degli autori.