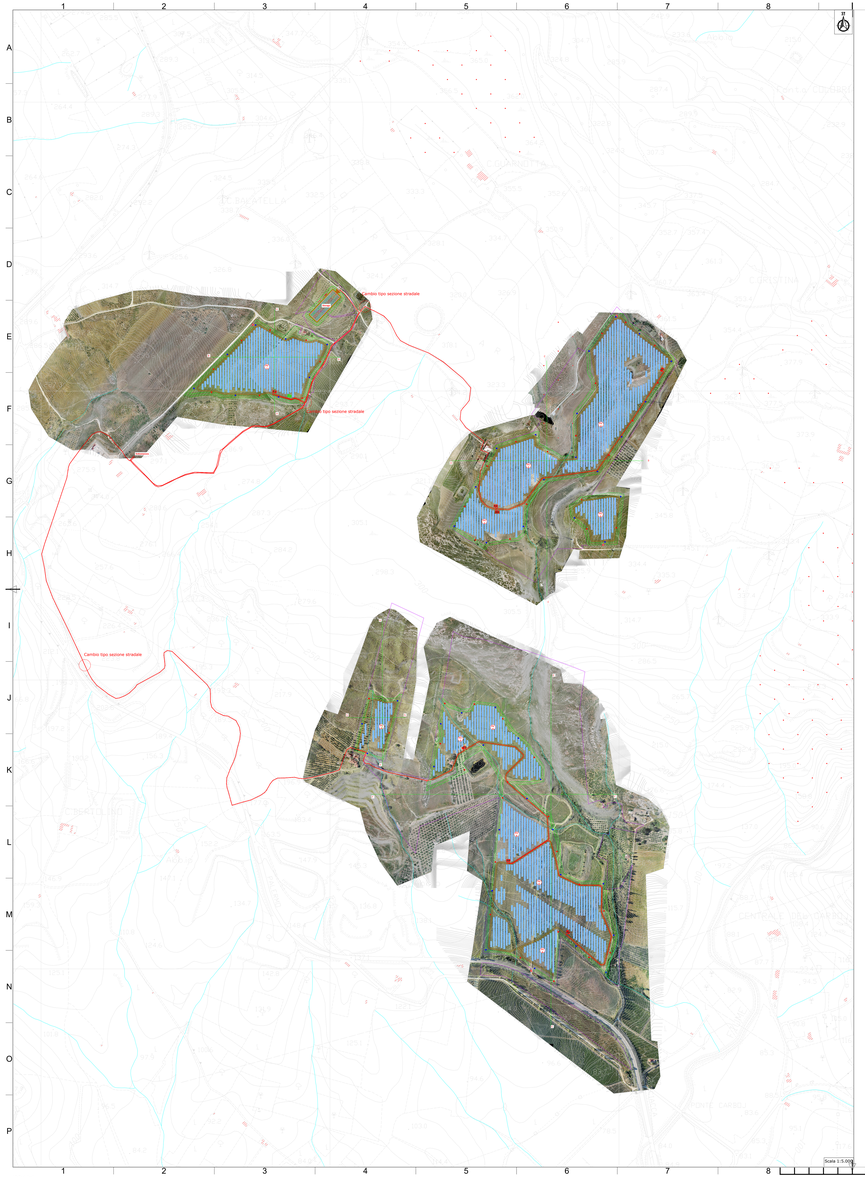

Scala 1:5.000

SEZIONE A-A



SEZIONE B-B



SEZIONE C-C



SEZIONE D-D



SEZIONE E-E

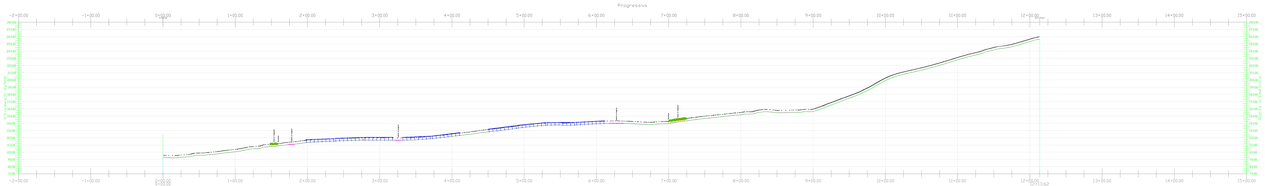

SEZIONE F-F



SEZIONE G-G



SEZIONE H-H



Scala 1:2.000

LEGENDA

OPERE CIVILI

- Perimetro catastale
- Isoipse (equidistanza 0,5 m)
- Corsi d'acqua censiti su CTR (c001 c002)
- Recinzione in progetto
- Fascia di mitigazione (10m)
- Accessi principale previsti carrabili
- Viabilità esistente
- Viabilità nuova sterrato

OPERE ELETTRICHE

- Cavidotto BT
- Cavidotto MT Interno
- Cavidotto MT Esterno
- Maglia di terra cabina: dispersione orizzontale in rame nudo
- Cabina elettrica di Campo
- Control Room
- Area SSE
- Telecamera ottica
- Telecamera doppia tecnologia (ottica - termocamera)
- Inseguitore monoassiale 2P30
- Inseguitore monoassiale 2P15
- Storage
- Campo PS-01
- Campo PS-2.1
- Campo PS-2.2
- Campo PS-03
- Campo PS-04
- Campo PS-5.1
- Campo PS-5.2

COMPONENTE AGRICOLA

- Oliveto
- Pascolo
- Vigneto
- Seminativo
- Aromatiche
- Rimboschimento
- Apicultura

LOCALIZZAZIONE

REGIONE SICILIA
PROVINCIA DI AGRIGENTO
COMUNI DI SAMBUCA DI SICILIA E MENFI

TITOLO DEL PROGETTO

AGROVOLTAICO "ARANCIO"

ENTE PER IL QUALE IL PROGETTO È IMPIEGABILE IN FASE

REVISIONI

REV	DATA	DESCRIZIONE	REDATTO	VERIFICATO	APPROVATO
00	04/11/2021	PRIMA EMISSIONE ELABORATO	Dario D'Angelo	Claudio Cassinelli	Claudio Cassinelli

PROGETTISTA

X-ELIO ITALIA S.R.L.
Corso Vittorio Emanuele 51, int. 20136 - MONZA
C.F./P.IVA 12862151004

PROGETTISTA E TIMBRO

ENVILAB S.r.l. - C.F./P.IVA 02050580463
PIAZZA DEI MARTIRI DI CEFALONIA 67
00195 ROMA - P. MARIO ALBERTO

CODICE ELABORATO

XE-ARANCIO-AFV-PD-D-3.1.3.1-rDA-R00

SCALA	FORMATO	DATA
1/1	A1X3	VARIE

TITOLO ELABORATO

IMPIANTO AGROVOLTAICO "ARANCIO" - PROGETTO PER LA REALIZZAZIONE DI UN IMPIANTO AGROVOLTAICO DELLA POTENZA DI 36,43 MWp (33 MW IN IMMISSIONE) CON SISTEMA DI ACCUMULO DA 16,5 MW E RELATIVE OPERE DI CONNESSIONE ALLA RTN RICADENTI NEI COMUNI DI SAMBUCA DI SICILIA E MENFI

RELAZIONE GEOMORFOLOGICA

3 - GENERATORE FOTOVOLTAICO

STATO DI FUTURO: SEZIONI TRASVERSALI E LONGITUDINALI

ISO A1x3