PLANIMETRIA DI PROGETTO

SCALA 1:10.000

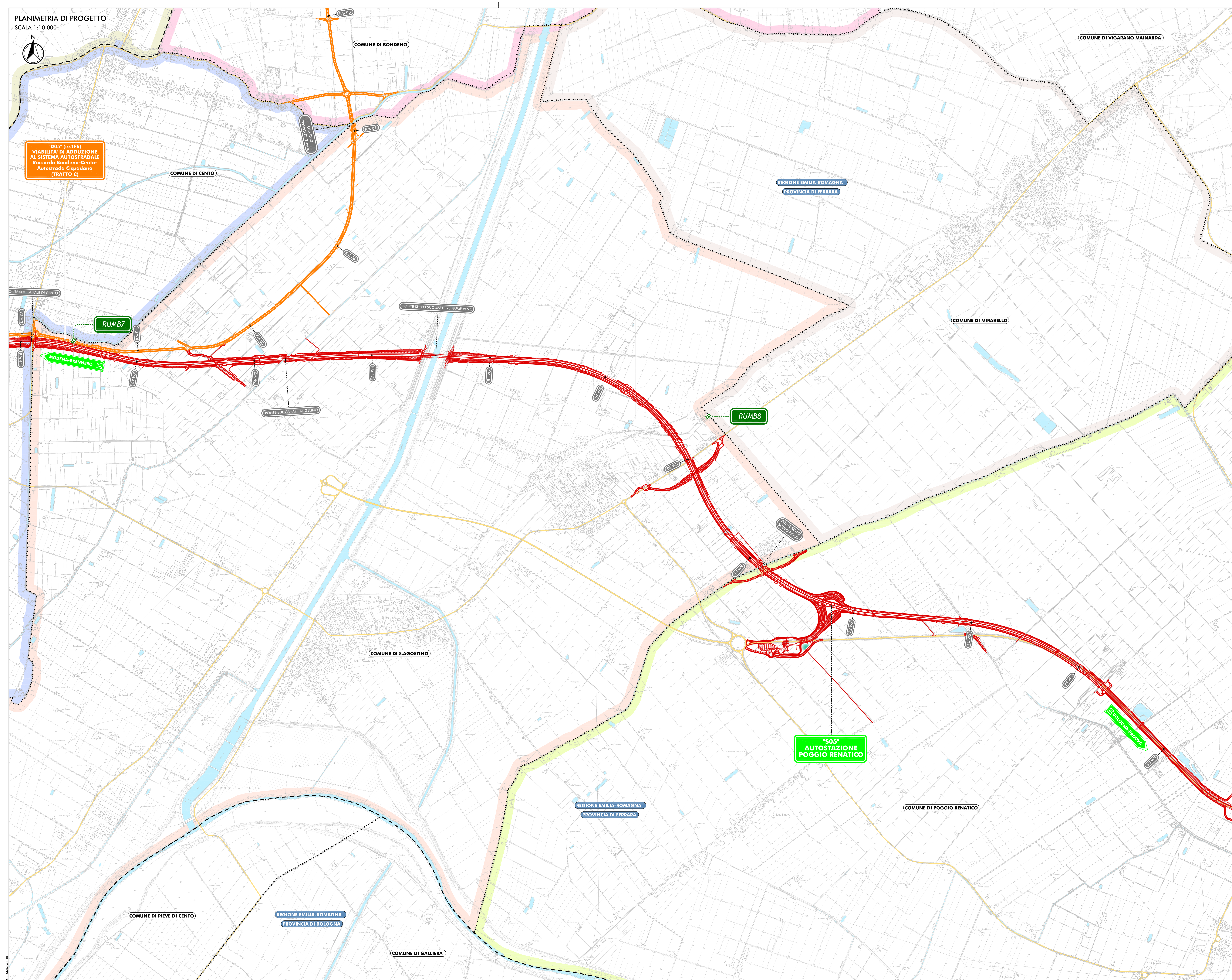

QUADRO D'UNIONE

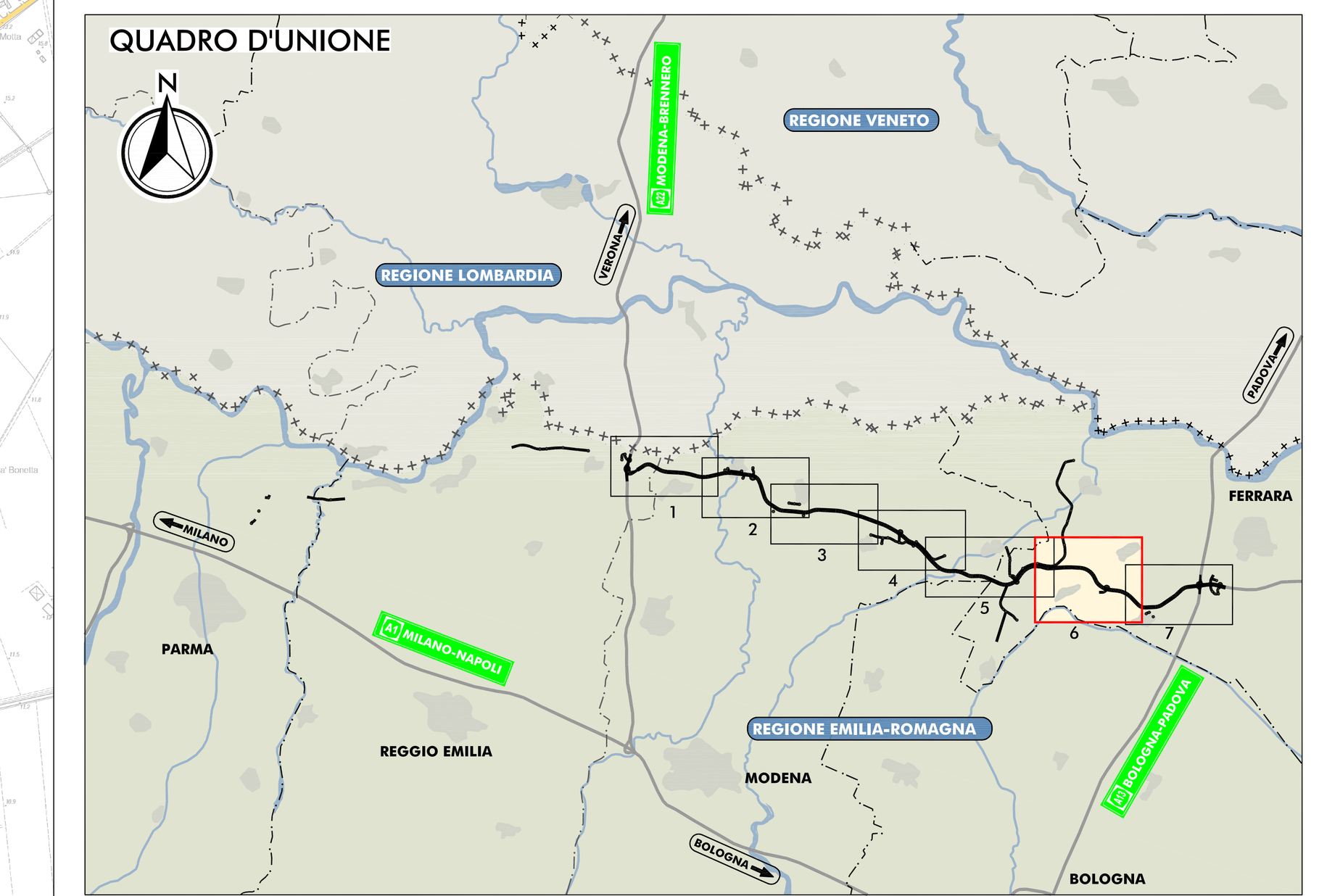

LEGENDA

TERRITORIO

- CONFINI REGIONALI
- CONFINI PROVINCIALI
- CONFINI COMUNALI
- COMUNE DI CENTO
- COMUNE DI S.AGOSTINO
- COMUNE DI MIRABELLO
- COMUNE DI POGGIO RENATICO
- COMUNE DI BONDENO
- CORSI D'ACQUA E PRESENZE IDROGRAFICHE PRINCIPALI

INFRASTRUTTURE ESISTENTI

- AUTOSTRADE
- FERROVIE
- STRADE STATALI
- STRADE PROVINCIALI

INFRASTRUTTURE DI PROGETTO

- TRACCIATO AUTOSTRADALE DI PROGETTO
- INTERVENTI LOCALI DI COLLEGAMENTO VIARIO AL SISTEMA AUTOSTRADALE
- VIABILITÀ DI ADDUZIONE AL SISTEMA AUTOSTRADALE

RILEVAZIONE ACUSTICA ANTE OPERAM
TIPOLOGIA MISURAZIONE ACUSTICA:

- RUMS(n) SETTIMANALE
- RUML_G(n) GIORNALIERA E CONTATRAFFICO
- RUML_F(n) GIORNALIERA FERROVIARIA
- RUMB(n) BREVE

ELABORATI DI RIFERIMENTO

PD_0_000_0MA00_0_AC_RG_01_A RELAZIONE DI IMPATTO ACUSTICO

IL CONCEDENTE: Regione Emilia-Romagna

IL CONCESSIONARIO: ARC AUTOSTRADA REGIONALE CISPADANA

AUTOSTRADA REGIONALE CISPADANA

DAL CASELLO DI REGGIOLO-ROLO SULLA A22 AL CASELLO DI FERRARA SUD SULLA A13

CODICE C.U.P. E81B08000060009

PROGETTO DEFINITIVO

ASSE AUTOSTRADALE (COMPRENSIVO DEGLI INTERVENTI LOCALI DI COLLEGAMENTO VIARIO AL SISTEMA AUTOSTRADALE)

MITIGAZIONI AMBIENTALI

STUDIO ACUSTICO

PLANIMETRIA DI PROGETTO CON INDICAZIONE DEI PUNTI DI RILIEVO FONOMETRICO
TAV. 6/7



IL PROGETTISTA
Arch. Sergio Beccarelli
Ord. Arch. Prov. PR n. 377

TECNICO COMPETENTE IN ACUSTICA
Prof. Ing. Angelo Farina
Tecnico Competente in Acustica Ambientale
DD Regione Emilia-Romagna
n. 1694 del 9/11/1998

RESPONSABILE INTEGRAZIONE PRESTAZIONI SPECIALISTICHE
Ing. Emilio Salsi
Albo Ing. Reggio Emilia n° 945

IL CONCESSIONARIO
Autostrada Regionale Cispadana S.p.A.
IL PRESIDENTE
Graziano Pattuzzi

REV.	DATA	DESCRIZIONE	REDAZIONE	CONTROLLO	APPROVAZIONE
G					
F					
E					
D					
C					
B					
A	17.04.2012	EMISSIONE	FORMISANO	BECCARELLI	SALSI

IDENTIFICAZIONE ELABORATO

NUM. PROGR.	FASE	LOTTO	GRUPPO	CODICE OPERA WBS	TRATTO OPERA	AMBITO	TIPO ELABORATO	PROGRESSIVO	REV.
3652	PD	0	000	0MA00	0	AC	PG	06	A

DATA: MAGGIO 2012

SCALA: 1:10.000

IL PRESENTE DOCUMENTO NON POTRA' ESSERE COPIATO, RIPRODOTTO O ALTRIMENTI PUBBLICATO, IN TUTTO O IN PARTE, SENZA IL CONSENSO SCRITTO DEL CONCEDENTE. OGNI UTILIZZO NON AUTORIZZATO SARA' PERSEGUITO A NORMA DI LEGGE
THIS DOCUMENT MAY NOT BE COPIED, REPRODUCED OR PUBLISHED, EITHER IN PART OR IN ITS ENTIRETY, WITHOUT THE WRITTEN PERMISSION OF ARCCOS CONSORTIUM. UNAUTHORIZED USE WILL BE PROSECUTE BY LAW.