






















LEGENDA

-  Linea primaria A.T. 132kV in progetto
-  S.S.E A.C. Ospitaletto in progetto
-  Elettrodotta RFI esistente
-  Elettrodotta di progetto
-  Tratto di elettrodotta esistente da smantellare
-  Ambiti agricoli
-  Aree estrattive
-  Ambito urbano
-  Ambiti industriali
-  Filari arborei delle rogge e dei canali
-  Ambiti dei boschi naturaliformi di caducifoglie
-  Centro storico
-  Area di persistenza del tessuto storico agricolo
-  Principali assi di fruizione visuale dinamica
-  Emergenze storico culturali
-  Detrattori lineari della qualità visuale
-  Detrattori areali della qualità visuale
-  Ambito paesaggistico interessato dalla realizzazione della linea primaria A.T. 132 kV in progetto
-  Tracciato linea ferroviaria A.C.
-  Viabilità in progetto (Bre.Be.Mi. ; A.C.P.)
-  Limite comunale

COMMITTENTE:
RETE FERROVIARIA ITALIANA S.p.A.



PROGETTAZIONE:
ITALFERR S.p.A.




INFRASTRUTTURE FERROVIARIE STRATEGICHE DEFINITE DALLA LEGGE OBIETTIVO N. 443/01
LINEA AV/AC Torino-Venezia - Tratta Milano-Verona
Lotto funzionale Treviglio-Brescia
PROGETTO DEFINITIVO

NUOVI ELETTRODOTTI 132 KV
 Approfondimento Ambientale
 Ospitaletto - Paesaggio ed emergenze storico monumentali

SCALA : 1:10000

COMMESSA	LOTTO	FASE	ENTE	TIPO DOC.	OPERA/DISCIPLINA	PROGR.	REV.
IN11	11	D	15	N4	1M01000	016	A
Rev.	Descrizione	Redatto	Data	Verificato	Data	Approvato	Data
A	Emissione per CdS	Andreatto	03/09/07	Dielli	06/09/07	Perigo	11/09/07



n. Elab. _____