



CITTA' DI MANFREDONIA
Settore 6° - Urbanistica e Sviluppo Sostenibile
Servizio – Edilizia Privata e SUE

Diritti di Segreteria € 195,00

Ricevuta di Riscossione B.B. del 19.04.2021

Prot. n. 17313/2021

Manfredonia, 28 aprile 2021

CERTIFICATO DI DESTINAZIONE URBANISTICA

IL DIRIGENTE

VISTA l'istanza di pari numero in data 22 aprile 2021 prodotta dal sig. CELI-CADIEUX Mateo Nicolas nato a Montreal-Canada il 17.11.1978 e residente in Torremaggiore (FG) in Via Reinella snc, in qualità di legale rappresentante della TS ENERGY 2 SRL P.iva: 04274410713, intesa ad ottenere un certificato di destinazione urbanistica ai sensi dell'art.30 del DPR n.380/6.6.2001, esente dall'imposta di Bollo come dichiarato dall'istante;

VISTA la delibera di G.R. n. 8 del 22.01.1998 pubblicata sul Bollettino della Regione Puglia n. 21 del 27.2.1998 e sulla Gazzetta Ufficiale n. 52 del 4.3.1998, con la quale veniva approvato in via definitiva il Piano Regolatore Generale del Comune di Manfredonia;

VISTO l'art. 107 del Decreto Legislativo 18 agosto 2000, n. 267;

VISTO l'art.30 del DPR 6.6.2001, n.380 "Testo unico delle disposizioni legislative e regolamentari in materia edilizia";

VISTI gli atti d'Ufficio;

CERTIFICA

1. che i suoli censiti in catasto terreni del Comune di Manfredonia al **Foglio 74 p.lle 1-9-20-45 et 46, Foglio 95 p.lle 6-37-39 et 47, Foglio 96 p.lle 2-3-4-23-30-42-85-86-87-88-149-150-191-194-200-201-202 et 203, Foglio 97 p.lle 1-4-8-13-14-15-16-18-32-38-39-40-45-59-60-61-63-64-68 et 70, Foglio 129 p.lle 143** nel vigente Piano Regolatore Generale ricadono in zona Omogenea Territoriale **Agricola di tipo E1-E4-E5, Foglio 101 p.lle 16-100-152-202-203-205-209-210-219-223 et 367 e Foglio 128 p.lle 41-52-98-133-141-149-157 et 158** nel vigente Piano Regolatore Generale ricadono in zona Omogenea Territoriale **Agricola di tipo E1, tutte** destinate prevalentemente alla pratica dell'agricoltura, della zootecnia, alla trasformazione dei prodotti agricoli con le seguenti prescrizioni:

- I.F.F. = 0,03 mc/mq;
- altezza massima = mt. 7,50;
- distanza dai confini = mt. 5,00;
- distanza dai fabbricati = mt. 10,00;
- distanza dall'asse stradale = mt. 12,00, rispetto alla viabilità marginale;
- lotto minimo di intervento = Ha. 1.00.00;
- distanza dagli argini, dai fiumi, corsi d'acqua, dai canali ecc. = mt. 150;
- possibilità di elevazione dell'indice fino a 0,1 mc/mq. (indice fondiario per abitazione e complessi per la conduzione del fondo), previa adozione di apposito Piano di Utilizzazione e di Sviluppo Aziendale che dovrà essere approvato dall'Organo Comunale.

I complessi per la conduzione del fondo (piccole industrie per la lavorazione dei prodotti agricoli dell'azienda) dovranno distare di almeno mt.200 da strade statali e di importanza paesaggistica e ambientale notevole.

Per quanto riguarda la ruralità dei fabbricati, si dovrà fare riferimento alla legge 133 del 26.2.1994.

Si precisa che:

- parte della p.la 1 e la p.la 9 del Foglio 74, parte della p.la 47 e le p.lle 37 et 39 del Foglio 95, parte delle p.lle 3-4- del Foglio 96, parte delle p.lle 1-8-13-14-15-16-38-39-59-63 et 64 del Foglio 97, parte della p.la 223 e le p.lle 152-202-203 et 205 del Foglio 101, parte delle p.lle 52-98 et 141 del Foglio 128, ricadono in "Fascia di Rispetto dei Corsi d'acqua"-. Nella fascia di rispetto non sono concesse costruzioni di alcun genere, solo interventi di manutenzione per costruzioni ivi locate. Si potranno predisporre interventi di tutela della fascia di rispetto, con previsione di adeguate alberature;

- parte della p.la 41 del Foglio 128 e parte della p.la 143 del Foglio 129, parte della p.la 367 e la p.la 100 del Foglio 101 rientrano nella Perimetrazione del PAI in Zona Bp;

- la p.la 9 del Foglio 74, la p.la 37 del Foglio 95, le p.lle 85-86-87 et 149 del Foglio 96, la p.la 1 del Foglio 97, parte della p.la 205 e le p.la 209 et 223 del Foglio 101, rientrano nella Perimetrazione del PAI in Zona Ap;

- parte della p.la 1 del Foglio 74 e le p.lle 52 et 141 del Foglio 128 rientrano nella perimetrazione del Pai in zona Ap e Mp.

- parte delle p.lle 4-23-42 et 88 del Foglio 96, parte delle p.lle 8 et 13 del Foglio 97, parte delle p.lle 16-202-210 et 219 del Foglio 101, p.la 98 del Foglio 128 rientrano nella Perimetrazione del PAI in Zona AP, Zona Mp e Zona Bp;-

- parte della p.la 47 del Foglio 95, parte della p.la 150 del Foglio 96 rientrano nella Perimetrazione del PAI in Zona Mp e Bp.

N.B.: In riferimento all'esistenza di usi civici sui suoli ivi indicati, si rappresenta che a norma dell'art. 5 della Legge Regionale n. 7/1998: "L'Ufficio usi civici rilascia, su richiesta corredata della individuazione catastale dei beni, attestazioni sulla natura civica o meno di questi". Si evidenzia, infatti, che in virtù della succitata normativa regionale, l'attestazione sulla sussistenza o meno di usi civici sul territorio spetta all'Ente Regionale e non ai Comuni. Pertanto, la richiesta dovrà essere indirizzata all'Ufficio Usi Civici della Regione Puglia, compilando il modello scaricabile dal sito web istituzionale della Regione Puglia.

E' fatta salva l'applicazione delle norme del Piano Paesaggistico Territoriale della Regione Puglia (PPTR) approvato con D.G.R. n. 176 del 16.02.2015 pubblicato sul BURP n. 40 del 23.03.2015.

N.B.: Ai sensi dell'art. 15 della legge 12 novembre 2011 n. 183, "Il presente certificato non può essere prodotto agli organi della pubblica amministrazione o ai privati gestori di servizi pubblici."


Si rilascia in favore dell'interessato, in carta semplice in quanto esente da bollo come dichiarato dal richiedente, per gli usi consentiti.

Il tecnico istruttore
(Geom. Giandomenico Giandolfi)

IL DIRIGENTE DEL SETTORE
(Dott. Ing. Giuseppe DI TULLO)

"Documento firmato digitalmente ai sensi del Codice dell'Amministrazione Digitale e norme ad esso connesse"



	COMUNE DI SAN GIOVANNI ROTONDO (Provincia di Foggia)		Annullato Virtuale – Agenzia delle Entrate – Direzione Provinciale di Foggia registro Ufficiale Prot. n. 0114344 – 23/11/2017
	SETTORE TECNICO - URBANISTICO AMBIENTE - PATRIMONIO	Prot.: _____ N. Registro: _____ Data: _____	
Cod. Fisc.: 83001510714 P. IVA: 00464280718		Piazza dei Martiri 5 (c.a.p. 71013) - Tel.: 0882 415111- Fax: 0882 415150	

CERTIFICATO DI DESTINAZIONE URBANISTICA

(Art. 30 d.p.r. 06.06.2001 n. 380)

IL DIRIGENTE DEL SETTORE URBANISTICA

Vista l'istanza prodotta in data 25/06/2021 prot. n. 2021/0019841, dal signor Ts Energy 2 SRL nato a il e residente a Torremaggiore, in Via Reinella, al civico n. SNC, C.F. 04274410713;

- Visto l'art. 30 comma 3 del D.P.R. 380 del 06.06.2001 e s.m.i.;
- Visto il Piano Regolatore Generale vigente;

CERTIFICA

Che gli immobili siti nel Comune di San Giovanni Rotondo, identificati catastalmente

- **Foglio 142 Numero 200;**
- **Foglio 142 Numero 208;**
- **Foglio 142 Numero 221;**
- **Foglio 142 Numero 59;**
- **Foglio 142 Numero 195;**

sulla base degli elementi presentati con la domanda e delle risultanze degli atti in possesso dell'Ufficio, hanno la seguente destinazione urbanistica:

Comune H926 Foglio 142 Particella 200

Comune di San Giovanni Rotondo

PRG

Piano regolatore generale

Piano Regolatore Generale

Agricola di tutela E1

Interseca l'area per il **100,0%**

Articolo delle NTA - Piano regolatore generale

Articolo delle NTA - Piano regolatore generale



Vincoli

Vincoli

Vincolo Amendola

Vincolo Amendola Zona Rossa

Interseca l'area per il **17,3%**

Comune H926 Foglio 142 Particella 208

Comune di San Giovanni Rotondo

PPTR

Ulteriori contesti paesaggistici

Componenti delle Aree Protette e dei Siti Naturalistici - Siti di rilevanza naturalistica

SIC Valloni e steppe Pedegarganiche

Interseca l'area per il **100,0%**

ZPS Valloni e steppe Pedegarganiche

Interseca l'area per il **100,0%**

ZPS Promontorio del Gargano

Interseca l'area per il **100,0%**

PRG

Piano regolatore generale

Piano Regolatore Generale

Agricola di tutela E1

Interseca l'area per il **100,0%**

Articolo delle NTA - Piano regolatore generale

Articolo delle NTA - Piano regolatore generale

Comune H926 Foglio 142 Particella 221

Comune di San Giovanni Rotondo

PRG



Piano regolatore generale

Piano Regolatore Generale

Agricola di tutela E1

Interseca l'area per il **100,0%**

Articolo delle NTA - Piano regolatore generale

Articolo delle NTA - Piano regolatore generale

Vincoli

Vincoli

Vincolo Amendola

Vincolo Amendola Zona Rossa

Interseca l'area per il **35,5%**

Comune H926 Foglio 142 Particella 59

Comune di San Giovanni Rotondo

PPTR

Beni paesaggistici

Componenti Idrologiche - Fiumi e torrenti - acque pubbliche

Fiumi e torrenti - Acque Pubbliche Fosso Farana

Interseca l'area per il **17,1%**

Articolo 43 delle NTA - Piano paesaggistico territoriale regionale

Articolo 44 delle NTA - Piano paesaggistico territoriale regionale

Articolo 46 delle NTA - Piano paesaggistico territoriale regionale

Ulteriori contesti paesaggistici

Componenti culturali e insediative - Aree a rischio archeologico

Aree a Rischio Archeologico Amendola farano

Interseca l'area per il **20,0%**

Articolo 77 delle NTA - Piano paesaggistico territoriale regionale

Articolo 78 delle NTA - Piano paesaggistico territoriale regionale

Articolo 81 delle NTA - Piano paesaggistico territoriale regionale

PRG

Piano regolatore generale

Piano Regolatore Generale

Agricola di tutela E1

Interseca l'area per il **100,0%**

Articolo delle NTA - Piano regolatore generale



Articolo delle NTA - Piano regolatore generale

Vincoli

Vincoli

Vincolo Amendola

Vincolo Amendola Zona Rossa

Interseca l'area per il **23,8%**

Aree di tutela dei caratteri ambientali e paesaggistici dei corpi idrici

Aree di tutela dei caratteri ambientali e paesaggistici dei corpi idrici

Interseca l'area per il **25,3%**

Comune H926 Foglio 142 Particella 195

Comune di San Giovanni Rotondo

PPTR

Ulteriori contesti paesaggistici

Componenti delle Aree Protette e dei Siti Naturalistici - Siti di rilevanza naturalistica

SIC Valloni e steppe Pedegarganiche

Interseca l'area per il **100,0%**

ZPS Valloni e steppe Pedegarganiche

Interseca l'area per il **100,0%**

ZPS Promontorio del Gargano

Interseca l'area per il **100,0%**

PRG

Piano regolatore generale

Piano Regolatore Generale

Agricola di tutela E1

Interseca l'area per il **100,0%**

Articolo delle NTA - Piano regolatore generale

Articolo delle NTA - Piano regolatore generale

Vincoli



Comune di San Giovanni Rotondo | Piazza dei Martiri, 5 | 71013 San Giovanni Rotondo (Foggia)
Tel: 0882-415111 (centralino) | Fax: 0882-415150 (segreteria)
Cod. Fisc. 83001510714 | P. IVA: 00464280718
www.comune.sangiovannirotondo.fg.it | info@comune.sangiovannirotondo.fg.it

Vincoli

Vincolo Amendola

Vincolo Amendola Zona Rossa

Interseca l'area per il **100,0%**

Con deliberazione del Consiglio Comunale n. 36 del 30.03.2016 è stato adottato il Piano urbanistico Generale (PUG), con misure di salvaguardia di cui all'art. 12 del D.P.R. 380/2001 e all'art. 13 della L.R. 20/2001 e s.m.i., cessate al 30.03.2019.


Il presente atto non costituisce titolo, preconditione o altro impegno da parte dell'autorità comunale per le attività di cui all'art. 1 della legge n°10/1977, ai fini di cui all'art. 8 del D.L. 23/01/1982, n° 9 (convertito in Legge n° 95/82).

Si rilascia in bollo per uso amministrativo.

San Giovanni Rotondo lì, 25/06/2021

Il Responsabile dell'UTC
Arch. Matteo Russo

IL DIRIGENTE AREA 3
Ing. Saverio Pio LONGO
Documento firmato digitalmente

	COMUNE DI SAN GIOVANNI ROTONDO (Provincia di Foggia)		Annullato Virtuale – Agenzia delle Entrate – Direzione Provinciale di Foggia registro Ufficiale Prot. n. 0114344 – 23/11/2017
	SETTORE TECNICO - URBANISTICO AMBIENTE - PATRIMONIO	Prot.: _____ N. Registro: _____ Data: _____	
Cod. Fisc.: 83001510714 P. IVA: 00464280718	Piazza dei Martiri 5 (c.a.p. 71013) - Tel.: 0882 415111- Fax: 0882 415150		

CERTIFICATO DI DESTINAZIONE URBANISTICA

(Art. 30 d.p.r. 06.06.2001 n. 380)

IL DIRIGENTE DEL SETTORE URBANISTICA

Vista l'istanza prodotta in data 25/06/2021 prot. n. 2021/0019843, dal signor Ts Energy 2 SRL nato a il e residente a Torremaggiore, in Via Reinella, al civico n. SNC, C.F. 04274410713;

- Visto l'art. 30 comma 3 del D.P.R. 380 del 06.06.2001 e s.m.i.;
- Visto il Piano Regolatore Generale vigente;

CERTIFICA

Che gli immobili siti nel Comune di San Giovanni Rotondo, identificati catastalmente

- **Foglio 142 Numero 436;**
- **Foglio 142 Numero 437;**
- **Foglio 142 Numero 440;**
- **Foglio 142 Numero 445;**
- **Foglio 142 Numero 101;**

sulla base degli elementi presentati con la domanda e delle risultanze degli atti in possesso dell'Ufficio, hanno la seguente destinazione urbanistica:

Comune H926 Foglio 142 Particella 436

Comune di San Giovanni Rotondo

PPTR

Ulteriori contesti paesaggistici

Componenti culturali e insediative - Area rispetto siti storico culturali

UC Area rispetto componenti culturali insediative Stratificazione

Interseca l'area per il **36,0%**

Articolo 77 delle NTA - Piano paesaggistico territoriale regionale

Articolo 78 delle NTA - Piano paesaggistico territoriale regionale



Articolo 81 delle NTA - Piano paesaggistico territoriale regionale

PRG

Piano regolatore generale

Piano Regolatore Generale

Agricola di tutela E1

Interseca l'area per il **100,0%**

Articolo delle NTA - Piano regolatore generale

Articolo delle NTA - Piano regolatore generale

Vincoli

Vincoli

Vincolo Amendola

Vincolo Amendola Zona Gialla

Interseca l'area per il **100,0%**

Comune H926 Foglio 142 Particella 437

Comune di San Giovanni Rotondo

PPTR

Ulteriori contesti paesaggistici

Componenti culturali e insediative - Area rispetto siti storico culturali

UC Area rispetto componenti culturali insediative Stratificazione

Interseca l'area per il **100,0%**

Articolo 77 delle NTA - Piano paesaggistico territoriale regionale

Articolo 78 delle NTA - Piano paesaggistico territoriale regionale

Articolo 81 delle NTA - Piano paesaggistico territoriale regionale

PRG

Piano regolatore generale

Piano Regolatore Generale

Agricola di tutela E1

Interseca l'area per il **100,0%**

Articolo delle NTA - Piano regolatore generale

Articolo delle NTA - Piano regolatore generale



Vincoli

Vincoli

Vincolo Amendola

Vincolo Amendola Zona Gialla

Interseca l'area per il **100,0%**

Comune H926 Foglio 142 Particella 440

Comune di San Giovanni Rotondo

PPTR

Ulteriori contesti paesaggistici

Componenti culturali e insediative - Area rispetto siti storico culturali

UC Area rispetto componenti culturali insediative Stratificazione

Interseca l'area per il **20,8%**

Articolo 77 delle NTA - Piano paesaggistico territoriale regionale

Articolo 78 delle NTA - Piano paesaggistico territoriale regionale

Articolo 81 delle NTA - Piano paesaggistico territoriale regionale

PRG

Piano regolatore generale

Piano Regolatore Generale

Agricola di tutela E1

Interseca l'area per il **100,0%**

Articolo delle NTA - Piano regolatore generale

Articolo delle NTA - Piano regolatore generale

Vincoli

Vincoli

Vincolo Amendola

Vincolo Amendola Zona Gialla

Interseca l'area per il **100,0%**

Comune H926 Foglio 142 Particella 445

Comune di San Giovanni Rotondo



PPTR

Ulteriori contesti paesaggistici

Componenti culturali e insediative - Area rispetto siti storico culturali

UC Area rispetto componenti culturali insediative Stratificazione

Interseca l'area per il **9,2%**

Articolo 77 delle NTA - Piano paesaggistico territoriale regionale

Articolo 78 delle NTA - Piano paesaggistico territoriale regionale

Articolo 81 delle NTA - Piano paesaggistico territoriale regionale

PRG

Piano regolatore generale

Piano Regolatore Generale

Agricola di tutela E1

Interseca l'area per il **100,0%**

Articolo delle NTA - Piano regolatore generale

Articolo delle NTA - Piano regolatore generale

Vincoli

Vincoli

Vincolo Amendola

Vincolo Amendola Zona Gialla

Interseca l'area per il **99,9%**

Comune H926 Foglio 142 Particella 101

Comune di San Giovanni Rotondo

PPTR

Beni paesaggistici

Componenti Idrologiche - Fiumi e torrenti - acque pubbliche

Fiumi e torrenti - Acque Pubbliche Fosso Farana

Interseca l'area per il **19,1%**

Articolo 43 delle NTA - Piano paesaggistico territoriale regionale

Articolo 44 delle NTA - Piano paesaggistico territoriale regionale

Articolo 46 delle NTA - Piano paesaggistico territoriale regionale



PRG

Piano regolatore generale

Piano Regolatore Generale

Agricola di tutela E1

Interseca l'area per il **100,0%**

Articolo delle NTA - Piano regolatore generale

Articolo delle NTA - Piano regolatore generale

Vincoli

Vincoli

Vincolo Amendola

Vincolo Amendola Zona Gialla

Interseca l'area per il **3,3%**

Aree di tutela dei caratteri ambientali e paesaggistici dei corpi idrici

Aree di tutela dei caratteri ambientali e paesaggistici dei corpi idrici

Interseca l'area per il **34,0%**

Con deliberazione del Consiglio Comunale n. 36 del 30.03.2016 è stato adottato il Piano urbanistico Generale (PUG), con misure di salvaguardia di cui all'art. 12 del D.P.R. 380/2001 e all'art. 13 della L.R. 20/2001 e s.m.i., cessate al 30.03.2019.


Il presente atto non costituisce titolo, preconditione o altro impegno da parte dell'autorità comunale per le attività di cui all'art. 1 della legge n°10/1977, ai fini di cui all'art. 8 del D.L. 23/01/1982, n° 9 (convertito in Legge n° 95/82).

Si rilascia in bollo per uso amministrativo.

San Giovanni Rotondo lì, 25/06/2021

Il Responsabile dell'UTC
Arch. Matteo Russo

IL DIRIGENTE AREA 3
Ing. Saverio Pio LONGO
Documento firmato digitalmente

	COMUNE DI SAN GIOVANNI ROTONDO (Provincia di Foggia)		Annullato Virtuale – Agenzia delle Entrate – Direzione Provinciale di Foggia registro Ufficiale Prot. n. 0114344 – 23/11/2017
	SETTORE TECNICO - URBANISTICO AMBIENTE - PATRIMONIO	Prot.: _____ N. Registro: _____ Data: _____	
Cod. Fisc.: 83001510714 P. IVA: 00464280718		Piazza dei Martiri 5 (c.a.p. 71013) - Tel.: 0882 415111- Fax: 0882 415150	

CERTIFICATO DI DESTINAZIONE URBANISTICA

(Art. 30 d.p.r. 06.06.2001 n. 380)

IL DIRIGENTE DEL SETTORE URBANISTICA

Vista l'istanza prodotta in data 25/06/2021 prot. n. 2021/0019842, dal signor Ts Energy 2 SRL nato a il e residente a Torremaggiore, in Via Reinella, al civico n. SNC, C.F. 04274410713;

- Visto l'art. 30 comma 3 del D.P.R. 380 del 06.06.2001 e s.m.i.;
- Visto il Piano Regolatore Generale vigente;

CERTIFICA

Che gli immobili siti nel Comune di San Giovanni Rotondo, identificati catastalmente

- **Foglio 142 Numero 79;**
- **Foglio 142 Numero 98;**
- **Foglio 142 Numero 99;**
- **Foglio 142 Numero 100;**
- **Foglio 142 Numero 69;**

sulla base degli elementi presentati con la domanda e delle risultanze degli atti in possesso dell'Ufficio, hanno la seguente destinazione urbanistica:

Comune H926 Foglio 142 Particella 79

Comune di San Giovanni Rotondo

PPTR

Ulteriori contesti paesaggistici

Componenti culturali e insediative - Area rispetto siti storico culturali

UC Area rispetto componenti culturali insediative Stratificazione

Interseca l'area per il **19,7%**

Articolo 77 delle NTA - Piano paesaggistico territoriale regionale

Articolo 78 delle NTA - Piano paesaggistico territoriale regionale

Articolo 81 delle NTA - Piano paesaggistico territoriale regionale



PRG

Piano regolatore generale

Piano Regolatore Generale

Agricola di tutela E1

Interseca l'area per il **100,0%**

Articolo delle NTA - Piano regolatore generale

Articolo delle NTA - Piano regolatore generale

Vincoli

Vincoli

Vincolo Amendola

Vincolo Amendola Zona Gialla

Interseca l'area per il **53,5%**

Comune H926 Foglio 142 Particella 98

Comune di San Giovanni Rotondo

PPTR

Beni paesaggistici

Componenti Idrologiche - Fiumi e torrenti - acque pubbliche

Fiumi e torrenti - Acque Pubbliche Fosso Farana

Interseca l'area per il **4,7%**

Articolo 43 delle NTA - Piano paesaggistico territoriale regionale

Articolo 44 delle NTA - Piano paesaggistico territoriale regionale

Articolo 46 delle NTA - Piano paesaggistico territoriale regionale

Ulteriori contesti paesaggistici

Componenti culturali e insediative - Area rispetto siti storico culturali

UC Area rispetto componenti culturali insediative Stratificazione

Interseca l'area per il **0,3%**

Articolo 77 delle NTA - Piano paesaggistico territoriale regionale

Articolo 78 delle NTA - Piano paesaggistico territoriale regionale

Articolo 81 delle NTA - Piano paesaggistico territoriale regionale

PRG

Piano regolatore generale

Piano Regolatore Generale



Agricola di tutela E1
Interseca l'area per il **100,0%**
Articolo delle NTA - Piano regolatore generale
Articolo delle NTA - Piano regolatore generale

Vincoli

Vincoli
Vincolo Amendola
Vincolo Amendola Zona Gialla
Interseca l'area per il **14,9%**

Aree di tutela dei caratteri ambientali e paesaggistici dei corpi idrici
Aree di tutela dei caratteri ambientali e paesaggistici dei corpi idrici
Interseca l'area per il **21,1%**

Comune H926 Foglio 142 Particella 99

Comune di San Giovanni Rotondo

PPTR

Beni paesaggistici
Componenti Idrologiche - Fiumi e torrenti - acque pubbliche
Fiumi e torrenti - Acque Pubbliche Fosso Farana
Interseca l'area per il **19,5%**
Articolo 43 delle NTA - Piano paesaggistico territoriale regionale
Articolo 44 delle NTA - Piano paesaggistico territoriale regionale
Articolo 46 delle NTA - Piano paesaggistico territoriale regionale

PRG

Piano regolatore generale
Piano Regolatore Generale
Agricola di tutela E1
Interseca l'area per il **100,0%**
Articolo delle NTA - Piano regolatore generale
Articolo delle NTA - Piano regolatore generale

Vincoli

Vincoli



Vincolo Amendola

Vincolo Amendola Zona Gialla
Interseca l'area per il **9,5%**

Aree di tutela dei caratteri ambientali e paesaggistici dei corpi idrici

Aree di tutela dei caratteri ambientali e paesaggistici dei corpi idrici
Interseca l'area per il **33,9%**

Comune H926 Foglio 142 Particella 100

Comune di San Giovanni Rotondo

PPTR

Beni paesaggistici

Componenti Idrologiche - Fiumi e torrenti - acque pubbliche

Fiumi e torrenti - Acque Pubbliche Fosso Farana

Interseca l'area per il **19,2%**

Articolo 43 delle NTA - Piano paesaggistico territoriale regionale

Articolo 44 delle NTA - Piano paesaggistico territoriale regionale

Articolo 46 delle NTA - Piano paesaggistico territoriale regionale

PRG

Piano regolatore generale

Piano Regolatore Generale

Agricola di tutela E1

Interseca l'area per il **100,0%**

Articolo delle NTA - Piano regolatore generale

Articolo delle NTA - Piano regolatore generale

Vincoli

Vincoli

Vincolo Amendola

Vincolo Amendola Zona Gialla

Interseca l'area per il **7,6%**

Aree di tutela dei caratteri ambientali e paesaggistici dei corpi idrici

Aree di tutela dei caratteri ambientali e paesaggistici dei corpi idrici

Interseca l'area per il **33,7%**



Comune H926 Foglio 142 Particella 69

Comune di San Giovanni Rotondo

PPTR

Beni paesaggistici

Componenti Idrologiche - Fiumi e torrenti - acque pubbliche

Fiumi e torrenti - Acque Pubbliche Fosso Farana

Interseca l'area per il **14,5%**

Articolo 43 delle NTA - Piano paesaggistico territoriale regionale

Articolo 44 delle NTA - Piano paesaggistico territoriale regionale

Articolo 46 delle NTA - Piano paesaggistico territoriale regionale

Ulteriori contesti paesaggistici

Componenti culturali e insediative - Aree a rischio archeologico

Aree a Rischio Archeologico Amendola farano

Interseca l'area per il **21,5%**

Articolo 77 delle NTA - Piano paesaggistico territoriale regionale

Articolo 78 delle NTA - Piano paesaggistico territoriale regionale

Articolo 81 delle NTA - Piano paesaggistico territoriale regionale

PRG

Piano regolatore generale

Piano Regolatore Generale

Agricola di tutela E1

Interseca l'area per il **100,0%**

Articolo delle NTA - Piano regolatore generale

Articolo delle NTA - Piano regolatore generale

Vincoli

Vincoli

Vincolo Amendola

Vincolo Amendola Zona Rossa

Interseca l'area per il **24,8%**

Aree di tutela dei caratteri ambientali e paesaggistici dei corpi idrici

Aree di tutela dei caratteri ambientali e paesaggistici dei corpi idrici

Interseca l'area per il **23,9%**



Comune di San Giovanni Rotondo | Piazza dei Martiri, 5 | 71013 San Giovanni Rotondo (Foggia)
Tel: 0882-415111 (centralino) | Fax: 0882-415150 (segreteria)
Cod. Fisc. 83001510714 | P. IVA: 00464280718
www.comune.sangiovannirotondo.fg.it | info@comune.sangiovannirotondo.fg.it

Con deliberazione del Consiglio Comunale n. 36 del 30.03.2016 è stato adottato il Piano urbanistico Generale (PUG), con misure di salvaguardia di cui all'art. 12 del D.P.R. 380/2001 e all'art. 13 della L.R. 20/2001 e s.m.i., cessate al 30.03.2019.


Il presente atto non costituisce titolo, preconditione o altro impegno da parte dell'autorità comunale per le attività di cui all'art. 1 della legge n°10/1977, ai fini di cui all'art. 8 del D.L. 23/01/1982, n° 9 (convertito in Legge n° 95/82).

Si rilascia in bollo per uso amministrativo.

San Giovanni Rotondo lì, 25/06/2021

Il Responsabile dell'UTC
Arch. Matteo Russo

IL DIRIGENTE AREA 3
Ing. Saverio Pio LONGO
Documento firmato digitalmente

	COMUNE DI SAN GIOVANNI ROTONDO (Provincia di Foggia)		Annullato Virtuale – Agenzia delle Entrate – Direzione Provinciale di Foggia registro Ufficiale Prot. n. 0114344 – 23/11/2017
	SETTORE TECNICO - URBANISTICO AMBIENTE - PATRIMONIO	Prot.: _____ N. Registro: _____ Data: _____	
Cod. Fisc.: 83001510714 P. IVA: 00464280718		Piazza dei Martiri 5 (c.a.p. 71013) - Tel.: 0882 415111- Fax: 0882 415150	

CERTIFICATO DI DESTINAZIONE URBANISTICA

(Art. 30 d.p.r. 06.06.2001 n. 380)

IL DIRIGENTE DEL SETTORE URBANISTICA

Vista l'istanza prodotta in data 25/06/2021 prot. n. 2021/0019840, dal signor Ts Energy 2 SRL nato a il e residente a Torremaggiore, in Via Reinella, al civico n. SNC, C.F. 04274410713;

- Visto l'art. 30 comma 3 del D.P.R. 380 del 06.06.2001 e s.m.i.;
- Visto il Piano Regolatore Generale vigente;

CERTIFICA

Che gli immobili siti nel Comune di San Giovanni Rotondo, identificati catastalmente

- **Foglio 142 Numero 145;**
- **Foglio 142 Numero 152;**
- **Foglio 142 Numero 159;**
- **Foglio 142 Numero 166;**
- **Foglio 142 Numero 144;**

sulla base degli elementi presentati con la domanda e delle risultanze degli atti in possesso dell'Ufficio, hanno la seguente destinazione urbanistica:

Comune H926 Foglio 142 Particella 145

Comune di San Giovanni Rotondo

PRG

Piano regolatore generale

Piano Regolatore Generale

Agricola di tutela E1

Interseca l'area per il **100,0%**

Articolo delle NTA - Piano regolatore generale

Articolo delle NTA - Piano regolatore generale



Vincoli

Vincoli

Vincolo Amendola

Vincolo Amendola Zona Rossa

Interseca l'area per il **11,2%**

Vincolo Amendola Zona Gialla

Interseca l'area per il **65,7%**

Comune H926 Foglio 142 Particella 152

Comune di San Giovanni Rotondo

PPTR

Beni paesaggistici

Componenti Idrologiche - Fiumi e torrenti - acque pubbliche

Fiumi e torrenti - Acque Pubbliche Fosso Farana

Interseca l'area per il **8,6%**

Articolo 43 delle NTA - Piano paesaggistico territoriale regionale

Articolo 44 delle NTA - Piano paesaggistico territoriale regionale

Articolo 46 delle NTA - Piano paesaggistico territoriale regionale

PRG

Piano regolatore generale

Piano Regolatore Generale

Agricola di tutela E1

Interseca l'area per il **100,0%**

Articolo delle NTA - Piano regolatore generale

Articolo delle NTA - Piano regolatore generale

Vincoli

Vincoli

Aree di tutela dei caratteri ambientali e paesaggistici dei corpi idrici

Aree di tutela dei caratteri ambientali e paesaggistici dei corpi idrici

Interseca l'area per il **13,6%**



Comune H926 Foglio 142 Particella 159

Comune di San Giovanni Rotondo

PPTR

Beni paesaggistici

Componenti Idrologiche - Fiumi e torrenti - acque pubbliche

Fiumi e torrenti - Acque Pubbliche Fosso Farana

Interseca l'area per il **5,4%**

Articolo 43 delle NTA - Piano paesaggistico territoriale regionale

Articolo 44 delle NTA - Piano paesaggistico territoriale regionale

Articolo 46 delle NTA - Piano paesaggistico territoriale regionale

PRG

Piano regolatore generale

Piano Regolatore Generale

Agricola di tutela E1

Interseca l'area per il **100,0%**

Articolo delle NTA - Piano regolatore generale

Articolo delle NTA - Piano regolatore generale

Vincoli

Vincoli

Aree di tutela dei caratteri ambientali e paesaggistici dei corpi idrici

Aree di tutela dei caratteri ambientali e paesaggistici dei corpi idrici

Interseca l'area per il **10,2%**

Comune H926 Foglio 142 Particella 166

Comune di San Giovanni Rotondo

PPTR

Ulteriori contesti paesaggistici

Componenti delle Aree Protette e dei Siti Naturalistici - Siti di rilevanza naturalistica

SIC Valloni e steppe Pedegarganiche

Interseca l'area per il **100,0%**



ZPS Valloni e steppe Pedegarganiche
Interseca l'area per il **100,0%**

ZPS Promontorio del Gargano
Interseca l'area per il **100,0%**

PRG

Piano regolatore generale
Piano Regolatore Generale
Agricola di tutela E1
Interseca l'area per il **100,0%**
Articolo delle NTA - Piano regolatore generale
Articolo delle NTA - Piano regolatore generale

Vincoli

Vincoli
Vincolo Amendola
Vincolo Amendola Zona Rossa
Interseca l'area per il **9,6%**

Comune H926 Foglio 142 Particella 144

Comune di San Giovanni Rotondo

PRG

Piano regolatore generale
Piano Regolatore Generale
Agricola di tutela E1
Interseca l'area per il **100,0%**
Articolo delle NTA - Piano regolatore generale
Articolo delle NTA - Piano regolatore generale

Vincoli

Vincoli
Vincolo Amendola
Vincolo Amendola Zona Rossa
Interseca l'area per il **20,5%**



Vincolo Amendola Zona Gialla
Interseca l'area per il **48,9%**

Con deliberazione del Consiglio Comunale n. 36 del 30.03.2016 è stato adottato il Piano urbanistico Generale (PUG), con misure di salvaguardia di cui all'art. 12 del D.P.R. 380/2001 e all'art. 13 della L.R. 20/2001 e s.m.i., cessate al 30.03.2019.


Il presente atto non costituisce titolo, preconditione o altro impegno da parte dell'autorità comunale per le attività di cui all'art. 1 della legge n°10/1977, ai fini di cui all'art. 8 del D.L. 23/01/1982, n° 9 (convertito in Legge n° 95/82).

Si rilascia in bollo per uso amministrativo.

San Giovanni Rotondo lì, 25/06/2021

Il Responsabile dell'UTC
Arch. Matteo Russo

IL DIRIGENTE AREA 3
Ing. Saverio Pio LONGO
Documento firmato digitalmente

	COMUNE DI SAN GIOVANNI ROTONDO (Provincia di Foggia)		Annullato Virtuale – Agenzia delle Entrate – Direzione Provinciale di Foggia registro Ufficiale Prot. n. 0114344 – 23/11/2017
	SETTORE TECNICO - URBANISTICO AMBIENTE - PATRIMONIO	Prot.: _____ N. Registro: _____ Data: _____	
Cod. Fisc.: 83001510714 P. IVA: 00464280718		Piazza dei Martiri 5 (c.a.p. 71013) - Tel.: 0882 415111- Fax: 0882 415150	

CERTIFICATO DI DESTINAZIONE URBANISTICA

(Art. 30 d.p.r. 06.06.2001 n. 380)

IL DIRIGENTE DEL SETTORE URBANISTICA

Vista l'istanza prodotta in data 25/06/2021 prot. n. 2021/0019839, dal signor Ts Energy 2 SRL nato a il e residente a Torremaggiore, in Via Reinella, al civico n. SNC, C.F. 04274410713;

- Visto l'art. 30 comma 3 del D.P.R. 380 del 06.06.2001 e s.m.i.;
- Visto il Piano Regolatore Generale vigente;

CERTIFICA

Che gli immobili siti nel Comune di San Giovanni Rotondo, identificati catastalmente

- **Foglio 142 Numero 103;**
- **Foglio 142 Numero 104;**
- **Foglio 142 Numero 116;**
- **Foglio 142 Numero 126;**
- **Foglio 142 Numero 386;**

sulla base degli elementi presentati con la domanda e delle risultanze degli atti in possesso dell'Ufficio, hanno la seguente destinazione urbanistica:

Comune H926 Foglio 142 Particella 103

Comune di San Giovanni Rotondo

PPTR

Beni paesaggistici

Componenti Idrologiche - Fiumi e torrenti - acque pubbliche

Fiumi e torrenti - Acque Pubbliche Fosso Farana

Interseca l'area per il **26,2%**

Articolo 43 delle NTA - Piano paesaggistico territoriale regionale

Articolo 44 delle NTA - Piano paesaggistico territoriale regionale

Articolo 46 delle NTA - Piano paesaggistico territoriale regionale



PRG

Piano regolatore generale

Piano Regolatore Generale

Agricola di tutela E1

Interseca l'area per il **100,0%**

Articolo delle NTA - Piano regolatore generale

Articolo delle NTA - Piano regolatore generale

Vincoli

Vincoli

Aree di tutela dei caratteri ambientali e paesaggistici dei corpi idrici

Aree di tutela dei caratteri ambientali e paesaggistici dei corpi idrici

Interseca l'area per il **40,6%**

Comune H926 Foglio 142 Particella 104

Comune di San Giovanni Rotondo

PPTR

Beni paesaggistici

Componenti Idrologiche - Fiumi e torrenti - acque pubbliche

Fiumi e torrenti - Acque Pubbliche Fosso Farana

Interseca l'area per il **28,1%**

Articolo 43 delle NTA - Piano paesaggistico territoriale regionale

Articolo 44 delle NTA - Piano paesaggistico territoriale regionale

Articolo 46 delle NTA - Piano paesaggistico territoriale regionale

PRG

Piano regolatore generale

Piano Regolatore Generale

Agricola di tutela E1

Interseca l'area per il **100,0%**

Articolo delle NTA - Piano regolatore generale

Articolo delle NTA - Piano regolatore generale

Vincoli



Vincoli

Aree di tutela dei caratteri ambientali e paesaggistici dei corpi idrici

Aree di tutela dei caratteri ambientali e paesaggistici dei corpi idrici

Interseca l'area per il **41,1%**

Comune H926 Foglio 142 Particella 116

Comune di San Giovanni Rotondo

PPTR

Beni paesaggistici

Componenti Idrologiche - Fiumi e torrenti - acque pubbliche

Fiumi e torrenti - Acque Pubbliche Fosso Farana

Interseca l'area per il **100,0%**

Articolo 43 delle NTA - Piano paesaggistico territoriale regionale

Articolo 44 delle NTA - Piano paesaggistico territoriale regionale

Articolo 46 delle NTA - Piano paesaggistico territoriale regionale

PRG

Piano regolatore generale

Piano Regolatore Generale

Agricola di tutela E1

Interseca l'area per il **100,0%**

Articolo delle NTA - Piano regolatore generale

Articolo delle NTA - Piano regolatore generale

Vincoli

Vincoli

Aree di tutela dei caratteri ambientali e paesaggistici dei corpi idrici

Aree di tutela dei caratteri ambientali e paesaggistici dei corpi idrici

Interseca l'area per il **100,0%**

Comune H926 Foglio 142 Particella 126

Comune di San Giovanni Rotondo

PPTR



Beni paesaggistici

Componenti Idrologiche - Fiumi e torrenti - acque pubbliche

Fiumi e torrenti - Acque Pubbliche Fosso Farana

Interseca l'area per il **100,0%**

Articolo 43 delle NTA - Piano paesaggistico territoriale regionale

Articolo 44 delle NTA - Piano paesaggistico territoriale regionale

Articolo 46 delle NTA - Piano paesaggistico territoriale regionale

PRG

Piano regolatore generale

Piano Regolatore Generale

Agricola di tutela E1

Interseca l'area per il **100,0%**

Articolo delle NTA - Piano regolatore generale

Articolo delle NTA - Piano regolatore generale

Vincoli

Vincoli

Aree di tutela dei caratteri ambientali e paesaggistici dei corpi idrici

Aree di tutela dei caratteri ambientali e paesaggistici dei corpi idrici

Interseca l'area per il **100,0%**

Comune H926 Foglio 142 Particella 386

Comune di San Giovanni Rotondo

PPTR

Beni paesaggistici

Componenti Idrologiche - Fiumi e torrenti - acque pubbliche

Fiumi e torrenti - Acque Pubbliche Fosso Farana

Interseca l'area per il **15,1%**

Articolo 43 delle NTA - Piano paesaggistico territoriale regionale

Articolo 44 delle NTA - Piano paesaggistico territoriale regionale

Articolo 46 delle NTA - Piano paesaggistico territoriale regionale

Ulteriori contesti paesaggistici

Componenti culturali e insediative - Aree a rischio archeologico

Aree a Rischio Archeologico Amendola farano

Interseca l'area per il **26,6%**



Articolo 77 delle NTA - Piano paesaggistico territoriale regionale
Articolo 78 delle NTA - Piano paesaggistico territoriale regionale
Articolo 81 delle NTA - Piano paesaggistico territoriale regionale

PRG

Piano regolatore generale

Piano Regolatore Generale

Agricola di tutela E1

Interseca l'area per il **100,0%**

Articolo delle NTA - Piano regolatore generale

Articolo delle NTA - Piano regolatore generale

Vincoli

Vincoli

Vincolo Amendola

Vincolo Amendola Zona Rossa

Interseca l'area per il **27,9%**

Aree di tutela dei caratteri ambientali e paesaggistici dei corpi idrici

Aree di tutela dei caratteri ambientali e paesaggistici dei corpi idrici

Interseca l'area per il **23,0%**

Con deliberazione del Consiglio Comunale n. 36 del 30.03.2016 è stato adottato il Piano urbanistico Generale (PUG), con misure di salvaguardia di cui all'art. 12 del D.P.R. 380/2001 e all'art. 13 della L.R. 20/2001 e s.m.i., cessate al 30.03.2019.


Il presente atto non costituisce titolo, preconditione o altro impegno da parte dell'autorità comunale per le attività di cui all'art. 1 della legge n°10/1977, ai fini di cui all'art. 8 del D.L. 23/01/1982, n° 9 (convertito in Legge n° 95/82).

Si rilascia in bollo per uso amministrativo.

San Giovanni Rotondo lì, 25/06/2021

Il Responsabile dell'UTC
Arch. Matteo Russo

IL DIRIGENTE AREA 3
Ing. Saverio Pio LONGO
Documento firmato digitalmente

	COMUNE DI SAN GIOVANNI ROTONDO (Provincia di Foggia)		Annullato Virtuale – Agenzia delle Entrate – Direzione Provinciale di Foggia registro Ufficiale Prot. n. 0114344 – 23/11/2017
	SETTORE TECNICO - URBANISTICO AMBIENTE - PATRIMONIO	Prot.: _____ N. Registro: _____ Data: _____	
Cod. Fisc.: 83001510714 P. IVA: 00464280718	Piazza dei Martiri 5 (c.a.p. 71013) - Tel.: 0882 415111- Fax: 0882 415150		

CERTIFICATO DI DESTINAZIONE URBANISTICA

(Art. 30 d.p.r. 06.06.2001 n. 380)

IL DIRIGENTE DEL SETTORE URBANISTICA

Vista l'istanza prodotta in data 25/06/2021 prot. n. 2021/0019838, dal signor Ts Energy 2 SRL nato a il e residente a Torremaggiore, in Via Reinella, al civico n. SNC, C.F. 04274410713;

- Visto l'art. 30 comma 3 del D.P.R. 380 del 06.06.2001 e s.m.i.;
- Visto il Piano Regolatore Generale vigente;

CERTIFICA

Che gli immobili siti nel Comune di San Giovanni Rotondo, identificati catastalmente

- **Foglio 142 Numero 70;**
- **Foglio 142 Numero 75;**
- **Foglio 142 Numero 127;**
- **Foglio 142 Numero 125;**
- **Foglio 142 Numero 67;**

sulla base degli elementi presentati con la domanda e delle risultanze degli atti in possesso dell'Ufficio, hanno la seguente destinazione urbanistica:

Comune H926 Foglio 142 Particella 70

Comune di San Giovanni Rotondo

PPTR

Beni paesaggistici

Componenti Idrologiche - Fiumi e torrenti - acque pubbliche

Fiumi e torrenti - Acque Pubbliche Fosso Farana

Interseca l'area per il **15,3%**

Articolo 43 delle NTA - Piano paesaggistico territoriale regionale

Articolo 44 delle NTA - Piano paesaggistico territoriale regionale



Articolo 46 delle NTA - Piano paesaggistico territoriale regionale
Ulteriori contesti paesaggistici

Componenti culturali e insediative - Aree a rischio archeologico

Aree a Rischio Archeologico Amendola farano

Interseca l'area per il **21,2%**

Articolo 77 delle NTA - Piano paesaggistico territoriale regionale

Articolo 78 delle NTA - Piano paesaggistico territoriale regionale

Articolo 81 delle NTA - Piano paesaggistico territoriale regionale

PRG

Piano regolatore generale

Piano Regolatore Generale

Agricola di tutela E1

Interseca l'area per il **100,0%**

Articolo delle NTA - Piano regolatore generale

Articolo delle NTA - Piano regolatore generale

Vincoli

Vincoli

Vincolo Amendola

Vincolo Amendola Zona Rossa

Interseca l'area per il **24,9%**

Aree di tutela dei caratteri ambientali e paesaggistici dei corpi idrici

Aree di tutela dei caratteri ambientali e paesaggistici dei corpi idrici

Interseca l'area per il **22,8%**

Comune H926 Foglio 142 Particella 75

Comune di San Giovanni Rotondo

PPTR

Beni paesaggistici

Componenti Idrologiche - Fiumi e torrenti - acque pubbliche

Fiumi e torrenti - Acque Pubbliche Fosso Farana

Interseca l'area per il **16,3%**

Articolo 43 delle NTA - Piano paesaggistico territoriale regionale

Articolo 44 delle NTA - Piano paesaggistico territoriale regionale

Articolo 46 delle NTA - Piano paesaggistico territoriale regionale

Ulteriori contesti paesaggistici



Componenti culturali e insediative - Aree a rischio archeologico

Aree a Rischio Archeologico Amendola farano

Interseca l'area per il **17,5%**

Articolo 77 delle NTA - Piano paesaggistico territoriale regionale

Articolo 78 delle NTA - Piano paesaggistico territoriale regionale

Articolo 81 delle NTA - Piano paesaggistico territoriale regionale

PRG

Piano regolatore generale

Piano Regolatore Generale

Agricola di tutela E1

Interseca l'area per il **100,0%**

Articolo delle NTA - Piano regolatore generale

Articolo delle NTA - Piano regolatore generale

Vincoli

Vincoli

Vincolo Amendola

Vincolo Amendola Zona Rossa

Interseca l'area per il **20,7%**

Aree di tutela dei caratteri ambientali e paesaggistici dei corpi idrici

Aree di tutela dei caratteri ambientali e paesaggistici dei corpi idrici

Interseca l'area per il **30,7%**

Comune H926 Foglio 142 Particella 127

Comune di San Giovanni Rotondo

PPTR

Beni paesaggistici

Componenti Idrologiche - Fiumi e torrenti - acque pubbliche

Fiumi e torrenti - Acque Pubbliche Fosso Farana

Interseca l'area per il **16,3%**

Articolo 43 delle NTA - Piano paesaggistico territoriale regionale

Articolo 44 delle NTA - Piano paesaggistico territoriale regionale

Articolo 46 delle NTA - Piano paesaggistico territoriale regionale

Ulteriori contesti paesaggistici

Componenti culturali e insediative - Aree a rischio archeologico

Aree a Rischio Archeologico Amendola farano



Interseca l'area per il **19,4%**

Articolo 77 delle NTA - Piano paesaggistico territoriale regionale

Articolo 78 delle NTA - Piano paesaggistico territoriale regionale

Articolo 81 delle NTA - Piano paesaggistico territoriale regionale

PRG

Piano regolatore generale

Piano Regolatore Generale

Agricola di tutela E1

Interseca l'area per il **100,0%**

Articolo delle NTA - Piano regolatore generale

Articolo delle NTA - Piano regolatore generale

Vincoli

Vincoli

Vincolo Amendola

Vincolo Amendola Zona Rossa

Interseca l'area per il **22,9%**

Aree di tutela dei caratteri ambientali e paesaggistici dei corpi idrici

Aree di tutela dei caratteri ambientali e paesaggistici dei corpi idrici

Interseca l'area per il **27,8%**

Comune H926 Foglio 142 Particella 125

Comune di San Giovanni Rotondo

PPTR

Beni paesaggistici

Componenti Idrologiche - Fiumi e torrenti - acque pubbliche

Fiumi e torrenti - Acque Pubbliche Fosso Farana

Interseca l'area per il **15,3%**

Articolo 43 delle NTA - Piano paesaggistico territoriale regionale

Articolo 44 delle NTA - Piano paesaggistico territoriale regionale

Articolo 46 delle NTA - Piano paesaggistico territoriale regionale

Ulteriori contesti paesaggistici

Componenti culturali e insediative - Aree a rischio archeologico

Aree a Rischio Archeologico Amendola farano

Interseca l'area per il **14,6%**

Articolo 77 delle NTA - Piano paesaggistico territoriale regionale



Articolo 78 delle NTA - Piano paesaggistico territoriale regionale
Articolo 81 delle NTA - Piano paesaggistico territoriale regionale

PRG

Piano regolatore generale

Piano Regolatore Generale

Agricola di tutela E1

Interseca l'area per il 100,0%

Articolo delle NTA - Piano regolatore generale

Articolo delle NTA - Piano regolatore generale

Vincoli

Vincoli

Vincolo Amendola

Vincolo Amendola Zona Rossa

Interseca l'area per il 21,0%

Aree di tutela dei caratteri ambientali e paesaggistici dei corpi idrici

Aree di tutela dei caratteri ambientali e paesaggistici dei corpi idrici

Interseca l'area per il 24,1%

Comune H926 Foglio 142 Particella 67

Comune di San Giovanni Rotondo

PPTR

Beni paesaggistici

Componenti Idrologiche - Fiumi e torrenti - acque pubbliche

Fiumi e torrenti - Acque Pubbliche Fosso Farana

Interseca l'area per il 17,0%

Articolo 43 delle NTA - Piano paesaggistico territoriale regionale

Articolo 44 delle NTA - Piano paesaggistico territoriale regionale

Articolo 46 delle NTA - Piano paesaggistico territoriale regionale

Ulteriori contesti paesaggistici

Componenti culturali e insediative - Aree a rischio archeologico

Aree a Rischio Archeologico Amendola farano

Interseca l'area per il 19,2%

Articolo 77 delle NTA - Piano paesaggistico territoriale regionale

Articolo 78 delle NTA - Piano paesaggistico territoriale regionale

Articolo 81 delle NTA - Piano paesaggistico territoriale regionale



PRG

Piano regolatore generale

Piano Regolatore Generale

Agricola di tutela E1

Interseca l'area per il **100,0%**

Articolo delle NTA - Piano regolatore generale

Articolo delle NTA - Piano regolatore generale

Vincoli

Vincoli

Vincolo Amendola

Vincolo Amendola Zona Rossa

Interseca l'area per il **22,7%**

Aree di tutela dei caratteri ambientali e paesaggistici dei corpi idrici

Aree di tutela dei caratteri ambientali e paesaggistici dei corpi idrici

Interseca l'area per il **27,5%**

Con deliberazione del Consiglio Comunale n. 36 del 30.03.2016 è stato adottato il Piano urbanistico Generale (PUG), con misure di salvaguardia di cui all'art. 12 del D.P.R. 380/2001 e all'art. 13 della L.R. 20/2001 e s.m.i., cessate al 30.03.2019.

Il presente atto non costituisce titolo, preconditione o altro impegno da parte dell'autorità comunale per le attività di cui all'art. 1 della legge n°10/1977, ai fini di cui all'art. 8 del D.L. 23/01/1982, n° 9 (convertito in Legge n° 95/82).

Si rilascia in bollo per uso amministrativo.

San Giovanni Rotondo lì, 25/06/2021


Il Responsabile dell'UTC

Arch. Matteo Russo

IL DIRIGENTE AREA 3

Ing. Saverio Pio LONGO

Documento firmato digitalmente

	COMUNE DI SAN GIOVANNI ROTONDO (Provincia di Foggia)		Annullato Virtuale – Agenzia delle Entrate – Direzione Provinciale di Foggia registro Ufficiale Prot. n. 0114344 – 23/11/2017
	SETTORE TECNICO - URBANISTICO AMBIENTE - PATRIMONIO	Prot.: _____ N. Registro: _____ Data: _____	
Cod. Fisc.: 83001510714 P. IVA: 00464280718		Piazza dei Martiri 5 (c.a.p. 71013) - Tel.: 0882 415111- Fax: 0882 415150	

CERTIFICATO DI DESTINAZIONE URBANISTICA

(Art. 30 d.p.r. 06.06.2001 n. 380)

IL DIRIGENTE DEL SETTORE URBANISTICA

Vista l'istanza prodotta in data 25/06/2021 prot. n. 2021/0019837, dal signor Ts Energy 2 SRL nato a il e residente a Torremaggiore, in Via Reinella, al civico n. SNC, C.F. 04274410713;

- Visto l'art. 30 comma 3 del D.P.R. 380 del 06.06.2001 e s.m.i.;
- Visto il Piano Regolatore Generale vigente;

CERTIFICA

Che gli immobili siti nel Comune di San Giovanni Rotondo, identificati catastalmente

- **Foglio 142 Numero 63;**
- **Foglio 142 Numero 64;**
- **Foglio 142 Numero 65;**
- **Foglio 142 Numero 131;**
- **Foglio 142 Numero 129;**

sulla base degli elementi presentati con la domanda e delle risultanze degli atti in possesso dell'Ufficio, hanno la seguente destinazione urbanistica:

Comune H926 Foglio 142 Particella 63

Comune di San Giovanni Rotondo

PPTR

Beni paesaggistici

Componenti Idrologiche - Fiumi e torrenti - acque pubbliche

Fiumi e torrenti - Acque Pubbliche Fosso Farana

Interseca l'area per il **12,7%**

Articolo 43 delle NTA - Piano paesaggistico territoriale regionale

Articolo 44 delle NTA - Piano paesaggistico territoriale regionale



Articolo 46 delle NTA - Piano paesaggistico territoriale regionale
Ulteriori contesti paesaggistici

Componenti culturali e insediative - Area rispetto siti storico culturali

UC Area rispetto componenti culturali insediative Stratificazione

Interseca l'area per il **12,3%**

Articolo 77 delle NTA - Piano paesaggistico territoriale regionale

Articolo 78 delle NTA - Piano paesaggistico territoriale regionale

Articolo 81 delle NTA - Piano paesaggistico territoriale regionale

PRG

Piano regolatore generale

Piano Regolatore Generale

Agricola di tutela E1

Interseca l'area per il **100,0%**

Articolo delle NTA - Piano regolatore generale

Articolo delle NTA - Piano regolatore generale

Vincoli

Vincoli

Vincolo Amendola

Vincolo Amendola Zona Rossa

Interseca l'area per il **6,6%**

Vincolo Amendola Zona Gialla

Interseca l'area per il **21,5%**

Aree di tutela dei caratteri ambientali e paesaggistici dei corpi idrici

Aree di tutela dei caratteri ambientali e paesaggistici dei corpi idrici

Interseca l'area per il **27,6%**

Comune H926 Foglio 142 Particella 64

Comune di San Giovanni Rotondo

PPTR

Beni paesaggistici

Componenti Idrologiche - Fiumi e torrenti - acque pubbliche

Fiumi e torrenti - Acque Pubbliche Fosso Farana

Interseca l'area per il **13,1%**

Articolo 43 delle NTA - Piano paesaggistico territoriale regionale

Articolo 44 delle NTA - Piano paesaggistico territoriale regionale



Articolo 46 delle NTA - Piano paesaggistico territoriale regionale
Ulteriori contesti paesaggistici

Componenti culturali e insediative - Rete tratturi

UCP - Area rispetto rete tratturi

Interseca l'area per il **1,0%**

Componenti culturali e insediative - Aree a rischio archeologico

Aree a Rischio Archeologico Amendola farano

Interseca l'area per il **14,6%**

Articolo 77 delle NTA - Piano paesaggistico territoriale regionale

Articolo 78 delle NTA - Piano paesaggistico territoriale regionale

Articolo 81 delle NTA - Piano paesaggistico territoriale regionale

PRG

Piano regolatore generale

Piano Regolatore Generale

Agricola di tutela E1

Interseca l'area per il **100,0%**

Articolo delle NTA - Piano regolatore generale

Articolo delle NTA - Piano regolatore generale

Vincoli

Vincoli

Vincolo Amendola

Vincolo Amendola Zona Rossa

Interseca l'area per il **9,8%**

Vincolo Amendola Zona Gialla

Interseca l'area per il **12,9%**

Aree di tutela dei caratteri ambientali e paesaggistici dei corpi idrici

Aree di tutela dei caratteri ambientali e paesaggistici dei corpi idrici

Interseca l'area per il **29,1%**

Comune H926 Foglio 142 Particella 65

Comune di San Giovanni Rotondo

PPTR

Beni paesaggistici

Componenti Idrologiche - Fiumi e torrenti - acque pubbliche

Fiumi e torrenti - Acque Pubbliche Fosso Farana

Interseca l'area per il **13,0%**



Articolo 43 delle NTA - Piano paesaggistico territoriale regionale

Articolo 44 delle NTA - Piano paesaggistico territoriale regionale

Articolo 46 delle NTA - Piano paesaggistico territoriale regionale

Ulteriori contesti paesaggistici

Componenti culturali e insediative - Rete tratturi

UCP - Area rispetto rete tratturi

Interseca l'area per il **0,0%**

Componenti culturali e insediative - Area rispetto siti storico culturali

UC Area rispetto componenti culturali insediative Stratificazione

Interseca l'area per il **2,1%**

Articolo 77 delle NTA - Piano paesaggistico territoriale regionale

Articolo 78 delle NTA - Piano paesaggistico territoriale regionale

Articolo 81 delle NTA - Piano paesaggistico territoriale regionale

Componenti culturali e insediative - Aree a rischio archeologico

Aree a Rischio Archeologico Amendola farano

Interseca l'area per il **0,3%**

Articolo 77 delle NTA - Piano paesaggistico territoriale regionale

Articolo 78 delle NTA - Piano paesaggistico territoriale regionale

Articolo 81 delle NTA - Piano paesaggistico territoriale regionale

PRG

Piano regolatore generale

Piano Regolatore Generale

Agricola di tutela E1

Interseca l'area per il **100,0%**

Articolo delle NTA - Piano regolatore generale

Articolo delle NTA - Piano regolatore generale

Vincoli

Vincoli

Vincolo Amendola

Vincolo Amendola Zona Rossa

Interseca l'area per il **9,0%**

Vincolo Amendola Zona Gialla

Interseca l'area per il **17,7%**

Aree di tutela dei caratteri ambientali e paesaggistici dei corpi idrici

Aree di tutela dei caratteri ambientali e paesaggistici dei corpi idrici

Interseca l'area per il **28,3%**

Comune H926 Foglio 142 Particella 131

Comune di San Giovanni Rotondo



PPTR

Beni paesaggistici

Componenti Idrologiche - Fiumi e torrenti - acque pubbliche

Fiumi e torrenti - Acque Pubbliche Fosso Farana

Interseca l'area per il **12,9%**

Articolo 43 delle NTA - Piano paesaggistico territoriale regionale

Articolo 44 delle NTA - Piano paesaggistico territoriale regionale

Articolo 46 delle NTA - Piano paesaggistico territoriale regionale

PRG

Piano regolatore generale

Piano Regolatore Generale

Agricola di tutela E1

Interseca l'area per il **100,0%**

Articolo delle NTA - Piano regolatore generale

Articolo delle NTA - Piano regolatore generale

Vincoli

Vincoli

Vincolo Amendola

Vincolo Amendola Zona Rossa

Interseca l'area per il **20,2%**

Aree di tutela dei caratteri ambientali e paesaggistici dei corpi idrici

Aree di tutela dei caratteri ambientali e paesaggistici dei corpi idrici

Interseca l'area per il **23,6%**

Comune H926 Foglio 142 Particella 129

Comune di San Giovanni Rotondo

PPTR

Beni paesaggistici

Componenti Idrologiche - Fiumi e torrenti - acque pubbliche

Fiumi e torrenti - Acque Pubbliche Fosso Farana

Interseca l'area per il **15,5%**

Articolo 43 delle NTA - Piano paesaggistico territoriale regionale

Articolo 44 delle NTA - Piano paesaggistico territoriale regionale

Articolo 46 delle NTA - Piano paesaggistico territoriale regionale

Ulteriori contesti paesaggistici

Componenti culturali e insediative - Aree a rischio archeologico

Aree a Rischio Archeologico Amendola farano



Interseca l'area per il **21,1%**

Articolo 77 delle NTA - Piano paesaggistico territoriale regionale

Articolo 78 delle NTA - Piano paesaggistico territoriale regionale

Articolo 81 delle NTA - Piano paesaggistico territoriale regionale

PRG

Piano regolatore generale

Piano Regolatore Generale

Agricola di tutela E1

Interseca l'area per il **100,0%**

Articolo delle NTA - Piano regolatore generale

Articolo delle NTA - Piano regolatore generale

Vincoli

Vincoli

Vincolo Amendola

Vincolo Amendola Zona Rossa

Interseca l'area per il **24,9%**

Aree di tutela dei caratteri ambientali e paesaggistici dei corpi idrici

Aree di tutela dei caratteri ambientali e paesaggistici dei corpi idrici

Interseca l'area per il **22,4%**

Con deliberazione del Consiglio Comunale n. 36 del 30.03.2016 è stato adottato il Piano urbanistico Generale (PUG), con misure di salvaguardia di cui all'art. 12 del D.P.R. 380/2001 e all'art. 13 della L.R. 20/2001 e s.m.i., cessate al 30.03.2019.


Il presente atto non costituisce titolo, preconditione o altro impegno da parte dell'autorità comunale per le attività di cui all'art. 1 della legge n°10/1977, ai fini di cui all'art. 8 del D.L. 23/01/1982, n° 9 (convertito in Legge n° 95/82).

Si rilascia in bollo per uso amministrativo.

San Giovanni Rotondo lì, 25/06/2021

Il Responsabile dell'UTC
Arch. Matteo Russo

IL DIRIGENTE AREA 3
Ing. Saverio Pio LONGO
Documento firmato digitalmente

	COMUNE DI SAN GIOVANNI ROTONDO (Provincia di Foggia)		Annullato Virtuale – Agenzia delle Entrate – Direzione Provinciale di Foggia registro Ufficiale Prot. n. 0114344 – 23/11/2017
	SETTORE TECNICO - URBANISTICO AMBIENTE - PATRIMONIO	Prot.: _____ N. Registro: _____ Data: _____	
Cod. Fisc.: 83001510714 P. IVA: 00464280718	Piazza dei Martiri 5 (c.a.p. 71013) - Tel.: 0882 415111- Fax: 0882 415150		

CERTIFICATO DI DESTINAZIONE URBANISTICA

(Art. 30 d.p.r. 06.06.2001 n. 380)

IL DIRIGENTE DEL SETTORE URBANISTICA

Vista l'istanza prodotta in data 25/06/2021 prot. n. 2021/0019836, dal signor Ts Energy 2 SRL nato a il e residente a Torremaggiore, in Via Reinella, al civico n. SNC, C.F. 04274410713;

- Visto l'art. 30 comma 3 del D.P.R. 380 del 06.06.2001 e s.m.i.;
- Visto il Piano Regolatore Generale vigente;

CERTIFICA

Che gli immobili siti nel Comune di San Giovanni Rotondo, identificati catastalmente

- **Foglio 142 Numero 476;**
- **Foglio 142 Numero 478;**
- **Foglio 142 Numero 102;**
- **Foglio 142 Numero 114;**
- **Foglio 142 Numero 474;**

sulla base degli elementi presentati con la domanda e delle risultanze degli atti in possesso dell'Ufficio, hanno la seguente destinazione urbanistica:

Comune H926 Foglio 142 Particella 476

Comune di San Giovanni Rotondo

PPTR

Beni paesaggistici

Componenti Idrologiche - Fiumi e torrenti - acque pubbliche

Fiumi e torrenti - Acque Pubbliche Fosso Farana

Interseca l'area per il **19,6%**

Articolo 43 delle NTA - Piano paesaggistico territoriale regionale

Articolo 44 delle NTA - Piano paesaggistico territoriale regionale



Articolo 46 delle NTA - Piano paesaggistico territoriale regionale

PRG

Piano regolatore generale

Piano Regolatore Generale

Agricola di tutela E1

Interseca l'area per il **100,0%**

Articolo delle NTA - Piano regolatore generale

Articolo delle NTA - Piano regolatore generale

Vincoli

Vincoli

Aree di tutela dei caratteri ambientali e paesaggistici dei corpi idrici

Aree di tutela dei caratteri ambientali e paesaggistici dei corpi idrici

Interseca l'area per il **37,2%**

Comune H926 Foglio 142 Particella 478

Comune di San Giovanni Rotondo

PPTR

Beni paesaggistici

Componenti Idrologiche - Fiumi e torrenti - acque pubbliche

Fiumi e torrenti - Acque Pubbliche Fosso Farana

Interseca l'area per il **19,3%**

Articolo 43 delle NTA - Piano paesaggistico territoriale regionale

Articolo 44 delle NTA - Piano paesaggistico territoriale regionale

Articolo 46 delle NTA - Piano paesaggistico territoriale regionale

PRG

Piano regolatore generale

Piano Regolatore Generale

Agricola di tutela E1

Interseca l'area per il **100,0%**

Articolo delle NTA - Piano regolatore generale

Articolo delle NTA - Piano regolatore generale



Vincoli

Vincoli

Aree di tutela dei caratteri ambientali e paesaggistici dei corpi idrici

Aree di tutela dei caratteri ambientali e paesaggistici dei corpi idrici

Interseca l'area per il **37,8%**

Comune H926 Foglio 142 Particella 102

Comune di San Giovanni Rotondo

PPTR

Beni paesaggistici

Componenti Idrologiche - Fiumi e torrenti - acque pubbliche

Fiumi e torrenti - Acque Pubbliche Fosso Farana

Interseca l'area per il **21,5%**

Articolo 43 delle NTA - Piano paesaggistico territoriale regionale

Articolo 44 delle NTA - Piano paesaggistico territoriale regionale

Articolo 46 delle NTA - Piano paesaggistico territoriale regionale

PRG

Piano regolatore generale

Piano Regolatore Generale

Agricola di tutela E1

Interseca l'area per il **100,0%**

Articolo delle NTA - Piano regolatore generale

Articolo delle NTA - Piano regolatore generale

Vincoli

Vincoli

Aree di tutela dei caratteri ambientali e paesaggistici dei corpi idrici

Aree di tutela dei caratteri ambientali e paesaggistici dei corpi idrici

Interseca l'area per il **37,3%**

Comune H926 Foglio 142 Particella 114

Comune di San Giovanni Rotondo



PPTR

Beni paesaggistici

Componenti Idrologiche - Fiumi e torrenti - acque pubbliche

Fiumi e torrenti - Acque Pubbliche Fosso Farana

Interseca l'area per il **99,2%**

Articolo 43 delle NTA - Piano paesaggistico territoriale regionale

Articolo 44 delle NTA - Piano paesaggistico territoriale regionale

Articolo 46 delle NTA - Piano paesaggistico territoriale regionale

PRG

Piano regolatore generale

Piano Regolatore Generale

Agricola di tutela E1

Interseca l'area per il **100,0%**

Articolo delle NTA - Piano regolatore generale

Articolo delle NTA - Piano regolatore generale

Vincoli

Vincoli

Are di tutela dei caratteri ambientali e paesaggistici dei corpi idrici

Are di tutela dei caratteri ambientali e paesaggistici dei corpi idrici

Interseca l'area per il **100,0%**

Comune H926 Foglio 142 Particella 474

Comune di San Giovanni Rotondo

PPTR

Beni paesaggistici

Componenti Idrologiche - Fiumi e torrenti - acque pubbliche

Fiumi e torrenti - Acque Pubbliche Fosso Farana

Interseca l'area per il **19,5%**

Articolo 43 delle NTA - Piano paesaggistico territoriale regionale

Articolo 44 delle NTA - Piano paesaggistico territoriale regionale

Articolo 46 delle NTA - Piano paesaggistico territoriale regionale

PRG



Piano regolatore generale

Piano Regolatore Generale

Agricola di tutela E1

Interseca l'area per il **100,0%**

Articolo delle NTA - Piano regolatore generale

Articolo delle NTA - Piano regolatore generale

Vincoli

Vincoli

Aree di tutela dei caratteri ambientali e paesaggistici dei corpi idrici

Aree di tutela dei caratteri ambientali e paesaggistici dei corpi idrici

Interseca l'area per il **36,3%**

Con deliberazione del Consiglio Comunale n. 36 del 30.03.2016 è stato adottato il Piano urbanistico Generale (PUG), con misure di salvaguardia di cui all'art. 12 del D.P.R. 380/2001 e all'art. 13 della L.R. 20/2001 e s.m.i., cessate al 30.03.2019.

Il presente atto non costituisce titolo, preconditione o altro impegno da parte dell'autorità comunale per le attività di cui all'art. 1 della legge n°10/1977, ai fini di cui all'art. 8 del D.L. 23/01/1982, n° 9 (convertito in Legge n° 95/82).

Si rilascia in bollo per uso amministrativo.

San Giovanni Rotondo lì, 25/06/2021


Il Responsabile dell'UTC

Arch. Matteo Russo

IL DIRIGENTE AREA 3

Ing. Saverio Pio LONGO

Documento firmato digitalmente

	COMUNE DI SAN GIOVANNI ROTONDO (Provincia di Foggia)		Annullato Virtuale – Agenzia delle Entrate – Direzione Provinciale di Foggia registro Ufficiale Prot. n. 0114344 – 23/11/2017
	SETTORE TECNICO - URBANISTICO AMBIENTE - PATRIMONIO	Prot.: _____ N. Registro: _____ Data: _____	
Cod. Fisc.: 83001510714 P. IVA: 00464280718		Piazza dei Martiri 5 (c.a.p. 71013) - Tel.: 0882 415111- Fax: 0882 415150	

CERTIFICATO DI DESTINAZIONE URBANISTICA

(Art. 30 d.p.r. 06.06.2001 n. 380)

IL DIRIGENTE DEL SETTORE URBANISTICA

Vista l'istanza prodotta in data 25/06/2021 prot. n. 2021/0019835, dal signor Ts Energy 2 SRL nato a il e residente a Torremaggiore, in Via Reinella, al civico n. SNC, C.F. 04274410713;

- Visto l'art. 30 comma 3 del D.P.R. 380 del 06.06.2001 e s.m.i.;
- Visto il Piano Regolatore Generale vigente;

CERTIFICA

Che gli immobili siti nel Comune di San Giovanni Rotondo, identificati catastalmente

- **Foglio 142 Numero 78;**
- **Foglio 142 Numero 128;**
- **Foglio 142 Numero 130;**
- **Foglio 142 Numero 471;**
- **Foglio 142 Numero 74;**

sulla base degli elementi presentati con la domanda e delle risultanze degli atti in possesso dell'Ufficio, hanno la seguente destinazione urbanistica:

Comune H926 Foglio 142 Particella 78

Comune di San Giovanni Rotondo

PPTR

Beni paesaggistici

Componenti Idrologiche - Fiumi e torrenti - acque pubbliche

Fiumi e torrenti - Acque Pubbliche Fosso Farana

Interseca l'area per il **12,8%**

Articolo 43 delle NTA - Piano paesaggistico territoriale regionale

Articolo 44 delle NTA - Piano paesaggistico territoriale regionale



Articolo 46 delle NTA - Piano paesaggistico territoriale regionale
Ulteriori contesti paesaggistici

Componenti culturali e insediative - Aree a rischio archeologico

Aree a Rischio Archeologico Amendola farano

Interseca l'area per il **19,1%**

Articolo 77 delle NTA - Piano paesaggistico territoriale regionale

Articolo 78 delle NTA - Piano paesaggistico territoriale regionale

Articolo 81 delle NTA - Piano paesaggistico territoriale regionale

PRG

Piano regolatore generale

Piano Regolatore Generale

Agricola di tutela E1

Interseca l'area per il **100,0%**

Articolo delle NTA - Piano regolatore generale

Articolo delle NTA - Piano regolatore generale

Vincoli

Vincoli

Vincolo Amendola

Vincolo Amendola Zona Rossa

Interseca l'area per il **22,3%**

Aree di tutela dei caratteri ambientali e paesaggistici dei corpi idrici

Aree di tutela dei caratteri ambientali e paesaggistici dei corpi idrici

Interseca l'area per il **28,7%**

Comune H926 Foglio 142 Particella 128

Comune di San Giovanni Rotondo

PPTR

Beni paesaggistici

Componenti Idrologiche - Fiumi e torrenti - acque pubbliche

Fiumi e torrenti - Acque Pubbliche Fosso Farana

Interseca l'area per il **12,2%**

Articolo 43 delle NTA - Piano paesaggistico territoriale regionale

Articolo 44 delle NTA - Piano paesaggistico territoriale regionale

Articolo 46 delle NTA - Piano paesaggistico territoriale regionale

Ulteriori contesti paesaggistici



Componenti culturali e insediative - Aree a rischio archeologico

Aree a Rischio Archeologico Amendola farano

Interseca l'area per il **20,5%**

Articolo 77 delle NTA - Piano paesaggistico territoriale regionale

Articolo 78 delle NTA - Piano paesaggistico territoriale regionale

Articolo 81 delle NTA - Piano paesaggistico territoriale regionale

PRG

Piano regolatore generale

Piano Regolatore Generale

Agricola di tutela E1

Interseca l'area per il **100,0%**

Articolo delle NTA - Piano regolatore generale

Articolo delle NTA - Piano regolatore generale

Vincoli

Vincoli

Vincolo Amendola

Vincolo Amendola Zona Rossa

Interseca l'area per il **23,8%**

Aree di tutela dei caratteri ambientali e paesaggistici dei corpi idrici

Aree di tutela dei caratteri ambientali e paesaggistici dei corpi idrici

Interseca l'area per il **26,9%**

Comune H926 Foglio 142 Particella 130

Comune di San Giovanni Rotondo

PPTR

Beni paesaggistici

Componenti Idrologiche - Fiumi e torrenti - acque pubbliche

Fiumi e torrenti - Acque Pubbliche Fosso Farana

Interseca l'area per il **12,4%**

Articolo 43 delle NTA - Piano paesaggistico territoriale regionale

Articolo 44 delle NTA - Piano paesaggistico territoriale regionale

Articolo 46 delle NTA - Piano paesaggistico territoriale regionale

PRG



Piano regolatore generale

Piano Regolatore Generale

Agricola di tutela E1

Interseca l'area per il **100,0%**

Articolo delle NTA - Piano regolatore generale

Articolo delle NTA - Piano regolatore generale

Vincoli

Vincoli

Vincolo Amendola

Vincolo Amendola Zona Rossa

Interseca l'area per il **23,5%**

Aree di tutela dei caratteri ambientali e paesaggistici dei corpi idrici

Aree di tutela dei caratteri ambientali e paesaggistici dei corpi idrici

Interseca l'area per il **25,1%**

Comune H926 Foglio 142 Particella 471

Comune di San Giovanni Rotondo

PPTR

Beni paesaggistici

Componenti Idrologiche - Fiumi e torrenti - acque pubbliche

Fiumi e torrenti - Acque Pubbliche Fosso Farana

Interseca l'area per il **17,5%**

Articolo 43 delle NTA - Piano paesaggistico territoriale regionale

Articolo 44 delle NTA - Piano paesaggistico territoriale regionale

Articolo 46 delle NTA - Piano paesaggistico territoriale regionale

PRG

Piano regolatore generale

Piano Regolatore Generale

Agricola di tutela E1

Interseca l'area per il **100,0%**

Articolo delle NTA - Piano regolatore generale

Articolo delle NTA - Piano regolatore generale

Vincoli



Vincoli

Aree di tutela dei caratteri ambientali e paesaggistici dei corpi idrici

Aree di tutela dei caratteri ambientali e paesaggistici dei corpi idrici

Interseca l'area per il **36,8%**

Comune H926 Foglio 142 Particella 74

Comune di San Giovanni Rotondo

PPTR

Beni paesaggistici

Componenti Idrologiche - Fiumi e torrenti - acque pubbliche

Fiumi e torrenti - Acque Pubbliche Fosso Farana

Interseca l'area per il **12,5%**

Articolo 43 delle NTA - Piano paesaggistico territoriale regionale

Articolo 44 delle NTA - Piano paesaggistico territoriale regionale

Articolo 46 delle NTA - Piano paesaggistico territoriale regionale

Ulteriori contesti paesaggistici

Componenti culturali e insediative - Aree a rischio archeologico

Aree a Rischio Archeologico Amendola farano

Interseca l'area per il **19,8%**

Articolo 77 delle NTA - Piano paesaggistico territoriale regionale

Articolo 78 delle NTA - Piano paesaggistico territoriale regionale

Articolo 81 delle NTA - Piano paesaggistico territoriale regionale

PRG

Piano regolatore generale

Piano Regolatore Generale

Agricola di tutela E1

Interseca l'area per il **100,0%**

Articolo delle NTA - Piano regolatore generale

Articolo delle NTA - Piano regolatore generale

Vincoli

Vincoli

Vincolo Amendola

Vincolo Amendola Zona Rossa

Interseca l'area per il **23,0%**



Aree di tutela dei caratteri ambientali e paesaggistici dei corpi idrici

Aree di tutela dei caratteri ambientali e paesaggistici dei corpi idrici

Interseca l'area per il **27,8%**

Con deliberazione del Consiglio Comunale n. 36 del 30.03.2016 è stato adottato il Piano urbanistico Generale (PUG), con misure di salvaguardia di cui all'art. 12 del D.P.R. 380/2001 e all'art. 13 della L.R. 20/2001 e s.m.i., cessate al 30.03.2019.


Il presente atto non costituisce titolo, preconditione o altro impegno da parte dell'autorità comunale per le attività di cui all'art. 1 della legge n°10/1977, ai fini di cui all'art. 8 del D.L. 23/01/1982, n° 9 (convertito in Legge n° 95/82).

Si rilascia in bollo per uso amministrativo.

San Giovanni Rotondo lì, 25/06/2021

Il Responsabile dell'UTC
Arch. Matteo Russo

IL DIRIGENTE AREA 3
Ing. Saverio Pio LONGO
Documento firmato digitalmente

	COMUNE DI SAN GIOVANNI ROTONDO (Provincia di Foggia)		Annullato Virtuale – Agenzia delle Entrate – Direzione Provinciale di Foggia registro Ufficiale Prot. n. 0114344 – 23/11/2017
	SETTORE TECNICO - URBANISTICO AMBIENTE - PATRIMONIO	Prot.: _____ N. Registro: _____ Data: _____	
Cod. Fisc.: 83001510714 P. IVA: 00464280718		Piazza dei Martiri 5 (c.a.p. 71013) - Tel.: 0882 415111- Fax: 0882 415150	

CERTIFICATO DI DESTINAZIONE URBANISTICA

(Art. 30 d.p.r. 06.06.2001 n. 380)

IL DIRIGENTE DEL SETTORE URBANISTICA

Vista l'istanza prodotta in data 25/06/2021 prot. n. 2021/0019834, dal signor Ts Energy 2 SRL nato a il e residente a Torremaggiore, in Via Reinella, al civico n. SNC, C.F. 04274410713;

- Visto l'art. 30 comma 3 del D.P.R. 380 del 06.06.2001 e s.m.i.;
- Visto il Piano Regolatore Generale vigente;

CERTIFICA

Che gli immobili siti nel Comune di San Giovanni Rotondo, identificati catastalmente

- **Foglio 142 Numero 135;**
- **Foglio 142 Numero 174;**
- **Foglio 142 Numero 155;**
- **Foglio 142 Numero 203;**
- **Foglio 142 Numero 105;**

sulla base degli elementi presentati con la domanda e delle risultanze degli atti in possesso dell'Ufficio, hanno la seguente destinazione urbanistica:

Comune H926 Foglio 142 Particella 135

Comune di San Giovanni Rotondo

PRG

Piano regolatore generale

Piano Regolatore Generale

Agricola di tutela E1

Interseca l'area per il **100,0%**

Articolo delle NTA - Piano regolatore generale

Articolo delle NTA - Piano regolatore generale

Vincoli



Vincoli

Vincolo Amendola

Vincolo Amendola Zona Rossa

Interseca l'area per il **29,6%**

Vincolo Amendola Zona Gialla

Interseca l'area per il **32,5%**

Comune H926 Foglio 142 Particella 174

Comune di San Giovanni Rotondo

PPTR

Ulteriori contesti paesaggistici

Componenti delle Aree Protette e dei Siti Naturalistici - Siti di rilevanza naturalistica

SIC Valloni e steppe Pedegarganiche

Interseca l'area per il **100,0%**

ZPS Valloni e steppe Pedegarganiche

Interseca l'area per il **100,0%**

ZPS Promontorio del Gargano

Interseca l'area per il **100,0%**

PRG

Piano regolatore generale

Piano Regolatore Generale

Agricola di tutela E1

Interseca l'area per il **100,0%**

Articolo delle NTA - Piano regolatore generale

Articolo delle NTA - Piano regolatore generale

Vincoli

Vincoli

Vincolo Amendola

Vincolo Amendola Zona Rossa

Interseca l'area per il **98,4%**



Comune H926 Foglio 142 Particella 155

Comune di San Giovanni Rotondo

PAI

Piano assetto idrogeologico

Piano Assetto Idrogeologico - Pericolosità di frane

PG1 Bassa pericolosità da frane

Interseca l'area per il **18,1%**

Articolo III delle NTA - Piano assetto idrogeologico

PPTR

Beni paesaggistici

Componenti Idrologiche - Fiumi e torrenti - acque pubbliche

Fiumi e torrenti - Acque Pubbliche Fosso Farana

Interseca l'area per il **15,7%**

Articolo 43 delle NTA - Piano paesaggistico territoriale regionale

Articolo 44 delle NTA - Piano paesaggistico territoriale regionale

Articolo 46 delle NTA - Piano paesaggistico territoriale regionale

PRG

Piano regolatore generale

Piano Regolatore Generale

Agricola di tutela E1

Interseca l'area per il **100,0%**

Articolo delle NTA - Piano regolatore generale

Articolo delle NTA - Piano regolatore generale

Vincoli

Vincoli

Aree di tutela dei caratteri ambientali e paesaggistici dei corpi idrici

Aree di tutela dei caratteri ambientali e paesaggistici dei corpi idrici

Interseca l'area per il **20,2%**

Comune H926 Foglio 142 Particella 203

Comune di San Giovanni Rotondo



PRG

Piano regolatore generale

Piano Regolatore Generale

Agricola di tutela E1

Interseca l'area per il **100,0%**

Articolo delle NTA - Piano regolatore generale

Articolo delle NTA - Piano regolatore generale

Comune H926 Foglio 142 Particella 105

Comune di San Giovanni Rotondo

PPTR

Beni paesaggistici

Componenti Idrologiche - Fiumi e torrenti - acque pubbliche

Fiumi e torrenti - Acque Pubbliche Fosso Farana

Interseca l'area per il **29,9%**

Articolo 43 delle NTA - Piano paesaggistico territoriale regionale

Articolo 44 delle NTA - Piano paesaggistico territoriale regionale

Articolo 46 delle NTA - Piano paesaggistico territoriale regionale

PRG

Piano regolatore generale

Piano Regolatore Generale

Agricola di tutela E1

Interseca l'area per il **100,0%**

Articolo delle NTA - Piano regolatore generale

Articolo delle NTA - Piano regolatore generale

Vincoli

Vincoli

Aree di tutela dei caratteri ambientali e paesaggistici dei corpi idrici

Aree di tutela dei caratteri ambientali e paesaggistici dei corpi idrici

Interseca l'area per il **43,6%**



Comune di San Giovanni Rotondo | Piazza dei Martiri, 5 | 71013 San Giovanni Rotondo (Foggia)
Tel: 0882-415111 (centralino) | Fax: 0882-415150 (segreteria)
Cod. Fisc. 83001510714 | P. IVA: 00464280718
www.comune.sangiovannirotondo.fg.it | info@comune.sangiovannirotondo.fg.it

Con deliberazione del Consiglio Comunale n. 36 del 30.03.2016 è stato adottato il Piano urbanistico Generale (PUG), con misure di salvaguardia di cui all'art. 12 del D.P.R. 380/2001 e all'art. 13 della L.R. 20/2001 e s.m.i., cessate al 30.03.2019.


Il presente atto non costituisce titolo, preconditione o altro impegno da parte dell'autorità comunale per le attività di cui all'art. 1 della legge n°10/1977, ai fini di cui all'art. 8 del D.L. 23/01/1982, n° 9 (convertito in Legge n° 95/82).

Si rilascia in bollo per uso amministrativo.

San Giovanni Rotondo lì, 25/06/2021

Il Responsabile dell'UTC
Arch. Matteo Russo

IL DIRIGENTE AREA 3
Ing. Saverio Pio LONGO
Documento firmato digitalmente

	COMUNE DI SAN GIOVANNI ROTONDO (Provincia di Foggia)		Annullato Virtuale – Agenzia delle Entrate – Direzione Provinciale di Foggia registro Ufficiale Prot. n. 0114344 – 23/11/2017
	SETTORE TECNICO - URBANISTICO AMBIENTE - PATRIMONIO	Prot.: _____ N. Registro: _____ Data: _____	
Cod. Fisc.: 83001510714 P. IVA: 00464280718		Piazza dei Martiri 5 (c.a.p. 71013) - Tel.: 0882 415111- Fax: 0882 415150	

CERTIFICATO DI DESTINAZIONE URBANISTICA

(Art. 30 d.p.r. 06.06.2001 n. 380)

IL DIRIGENTE DEL SETTORE URBANISTICA

Vista l'istanza prodotta in data 25/06/2021 prot. n. 2021/0019833, dal signor Ts Energy 2 SRL nato a il e residente a Torremaggiore, in Via Reinella, al civico n. SNC, C.F. 04274410713;

- Visto l'art. 30 comma 3 del D.P.R. 380 del 06.06.2001 e s.m.i.;
- Visto il Piano Regolatore Generale vigente;

CERTIFICA

Che gli immobili siti nel Comune di San Giovanni Rotondo, identificati catastalmente

- **Foglio 139 Numero 191;**
- **Foglio 139 Numero 194;**
- **Foglio 139 Numero 201;**
- **Foglio 139 Numero 241;**
- **Foglio 141 Numero 28;**
- **Foglio 139 Numero 169;**

sulla base degli elementi presentati con la domanda e delle risultanze degli atti in possesso dell'Ufficio, hanno la seguente destinazione urbanistica:

Comune H926 Foglio 139 Particella 191

Comune di San Giovanni Rotondo

PPTR

Beni paesaggistici

Componenti Idrologiche - Fiumi e torrenti - acque pubbliche

Fiumi e torrenti - Acque Pubbliche Fosso Farana

Interseca l'area per il **20,6%**

Articolo 43 delle NTA - Piano paesaggistico territoriale regionale



Articolo 44 delle NTA - Piano paesaggistico territoriale regionale
Articolo 46 delle NTA - Piano paesaggistico territoriale regionale
Ulteriori contesti paesaggistici

Componenti culturali e insediative - Aree a rischio archeologico

Aree a Rischio Archeologico Farano mezzanotte

Interseca l'area per il **56,5%**

Articolo 77 delle NTA - Piano paesaggistico territoriale regionale

Articolo 78 delle NTA - Piano paesaggistico territoriale regionale

Articolo 81 delle NTA - Piano paesaggistico territoriale regionale

PRG

Piano regolatore generale

Piano Regolatore Generale

Agricola di tutela E1

Interseca l'area per il **100,0%**

Articolo delle NTA - Piano regolatore generale

Articolo delle NTA - Piano regolatore generale

Vincoli

Vincoli

Aree di tutela dei caratteri ambientali e paesaggistici dei corpi idrici

Aree di tutela dei caratteri ambientali e paesaggistici dei corpi idrici

Interseca l'area per il **31,2%**

Comune H926 Foglio 139 Particella 194

Comune di San Giovanni Rotondo

PPTR

Ulteriori contesti paesaggistici

Componenti culturali e insediative - Aree a rischio archeologico

Aree a Rischio Archeologico Farano mezzanotte

Interseca l'area per il **9,7%**

Articolo 77 delle NTA - Piano paesaggistico territoriale regionale

Articolo 78 delle NTA - Piano paesaggistico territoriale regionale

Articolo 81 delle NTA - Piano paesaggistico territoriale regionale

PRG



Piano regolatore generale

Piano Regolatore Generale

Agricola di tutela E1

Interseca l'area per il **100,0%**

Articolo delle NTA - Piano regolatore generale

Articolo delle NTA - Piano regolatore generale

Comune H926 Foglio 139 Particella 201

Comune di San Giovanni Rotondo

PPTR

Ulteriori contesti paesaggistici

Componenti delle Aree Protette e dei Siti Naturalistici - Siti di rilevanza naturalistica

SIC Valloni e steppe Pedegarganiche

Interseca l'area per il **100,0%**

ZPS Valloni e steppe Pedegarganiche

Interseca l'area per il **100,0%**

ZPS Promontorio del Gargano

Interseca l'area per il **100,0%**

PRG

Piano regolatore generale

Piano Regolatore Generale

Agricola di tutela E1

Interseca l'area per il **100,0%**

Articolo delle NTA - Piano regolatore generale

Articolo delle NTA - Piano regolatore generale

Comune H926 Foglio 139 Particella 241

Comune di San Giovanni Rotondo

PRG

Piano regolatore generale

Piano Regolatore Generale

Agricola di tutela E1



Interseca l'area per il **100,0%**
Articolo delle NTA - Piano regolatore generale
Articolo delle NTA - Piano regolatore generale

Comune H926 Foglio 141 Particella 28

Comune di San Giovanni Rotondo

PPTR

Ulteriori contesti paesaggistici
Componenti delle Aree Protette e dei Siti Naturalistici - Siti di rilevanza naturalistica

SIC Valloni e steppe Pedegarganiche
Interseca l'area per il **100,0%**

ZPS Valloni e steppe Pedegarganiche
Interseca l'area per il **100,0%**

ZPS Promontorio del Gargano
Interseca l'area per il **100,0%**

PRG

Piano regolatore generale
Piano Regolatore Generale
Agricola di tutela E1
Interseca l'area per il **100,0%**
Articolo delle NTA - Piano regolatore generale
Articolo delle NTA - Piano regolatore generale

Vincoli

Vincoli
Vincolo Amendola
Vincolo Amendola Zona Rossa
Interseca l'area per il **85,6%**

Comune H926 Foglio 139 Particella 169

Comune di San Giovanni Rotondo



PPTR

Beni paesaggistici

Componenti Idrologiche - Fiumi e torrenti - acque pubbliche

Fiumi e torrenti - Acque Pubbliche Fosso Farana

Interseca l'area per il **24,1%**

Articolo 43 delle NTA - Piano paesaggistico territoriale regionale

Articolo 44 delle NTA - Piano paesaggistico territoriale regionale

Articolo 46 delle NTA - Piano paesaggistico territoriale regionale

PRG

Piano regolatore generale

Piano Regolatore Generale

Agricola di tutela E1

Interseca l'area per il **100,0%**

Articolo delle NTA - Piano regolatore generale

Articolo delle NTA - Piano regolatore generale

Vincoli

Vincoli

Aree di tutela dei caratteri ambientali e paesaggistici dei corpi idrici

Aree di tutela dei caratteri ambientali e paesaggistici dei corpi idrici

Interseca l'area per il **60,4%**

Con deliberazione del Consiglio Comunale n. 36 del 30.03.2016 è stato adottato il Piano urbanistico Generale (PUG), con misure di salvaguardia di cui all'art. 12 del D.P.R. 380/2001 e all'art. 13 della L.R. 20/2001 e s.m.i., cessate al 30.03.2019.


Il presente atto non costituisce titolo, preconditione o altro impegno da parte dell'autorità comunale per le attività di cui all'art. 1 della legge n°10/1977, ai fini di cui all'art. 8 del D.L. 23/01/1982, n° 9 (convertito in Legge n° 95/82).

Si rilascia in bollo per uso amministrativo.

San Giovanni Rotondo lì, 25/06/2021

Il Responsabile dell'UTC
Arch. Matteo Russo

IL DIRIGENTE AREA 3
Ing. Saverio Pio LONGO
Documento firmato digitalmente

	COMUNE DI SAN GIOVANNI ROTONDO (Provincia di Foggia)		Annullato Virtuale – Agenzia delle Entrate – Direzione Provinciale di Foggia registro Ufficiale Prot. n. 0114344 – 23/11/2017
	SETTORE TECNICO - URBANISTICO AMBIENTE - PATRIMONIO	Prot.: _____ N. Registro: _____ Data: _____	
Cod. Fisc.: 83001510714 P. IVA: 00464280718		Piazza dei Martiri 5 (c.a.p. 71013) - Tel.: 0882 415111- Fax: 0882 415150	

CERTIFICATO DI DESTINAZIONE URBANISTICA

(Art. 30 d.p.r. 06.06.2001 n. 380)

IL DIRIGENTE DEL SETTORE URBANISTICA

Vista l'istanza prodotta in data 25/06/2021 prot. n. 2021/0019832, dal signor Ts Energy 2 SRL nato a il e residente a Torremaggiore, in Via Reinella, al civico n. SNC, C.F. 04274410713;

- Visto l'art. 30 comma 3 del D.P.R. 380 del 06.06.2001 e s.m.i.;
- Visto il Piano Regolatore Generale vigente;

CERTIFICA

Che gli immobili siti nel Comune di San Giovanni Rotondo, identificati catastalmente

- **Foglio 139 Numero 108;**
- **Foglio 139 Numero 113;**
- **Foglio 139 Numero 120;**
- **Foglio 139 Numero 168;**
- **Foglio 139 Numero 88;**

sulla base degli elementi presentati con la domanda e delle risultanze degli atti in possesso dell'Ufficio, hanno la seguente destinazione urbanistica:

Comune H926 Foglio 139 Particella 108

Comune di San Giovanni Rotondo

PRG

Piano regolatore generale

Piano Regolatore Generale

Agricola di tutela E1

Interseca l'area per il **100,0%**

Articolo delle NTA - Piano regolatore generale



Vincoli

Vincoli

Vincolo Amendola

Vincolo Amendola Zona Rossa

Interseca l'area per il **8,6%**

Comune H926 Foglio 139 Particella 113

Comune di San Giovanni Rotondo

PRG

Piano regolatore generale

Piano Regolatore Generale

Agricola di tutela E1

Interseca l'area per il **100,0%**

Articolo delle NTA - Piano regolatore generale

Comune H926 Foglio 139 Particella 120

Comune di San Giovanni Rotondo

PRG

Piano regolatore generale

Piano Regolatore Generale

Agricola di tutela E1

Interseca l'area per il **100,0%**

Articolo delle NTA - Piano regolatore generale

Comune H926 Foglio 139 Particella 168

Comune di San Giovanni Rotondo

PRG

Piano regolatore generale

Piano Regolatore Generale



Agricola di tutela E1
Interseca l'area per il **100,0%**
Articolo delle NTA - Piano regolatore generale

Comune H926 Foglio 139 Particella 88

Comune di San Giovanni Rotondo

PRG

Piano regolatore generale
Piano Regolatore Generale
Agricola di tutela E1
Interseca l'area per il **100,0%**
Articolo delle NTA - Piano regolatore generale

Con deliberazione del Consiglio Comunale n. 36 del 30.03.2016 è stato adottato il Piano urbanistico Generale (PUG), con misure di salvaguardia di cui all'art. 12 del D.P.R. 380/2001 e all'art. 13 della L.R. 20/2001 e s.m.i., cessate al 30.03.2019.


Il presente atto non costituisce titolo, preconditione o altro impegno da parte dell'autorità comunale per le attività di cui all'art. 1 della legge n°10/1977, ai fini di cui all'art. 8 del D.L. 23/01/1982, n° 9 (convertito in Legge n° 95/82).

Si rilascia in bollo per uso amministrativo.

San Giovanni Rotondo lì, 25/06/2021

Il Responsabile dell'UTC
Arch. Matteo Russo

IL DIRIGENTE AREA 3
Ing. Saverio Pio LONGO
Documento firmato digitalmente

	COMUNE DI SAN GIOVANNI ROTONDO (Provincia di Foggia)		Annullato Virtuale – Agenzia delle Entrate – Direzione Provinciale di Foggia registro Ufficiale Prot. n. 0114344 – 23/11/2017
	SETTORE TECNICO - URBANISTICO AMBIENTE - PATRIMONIO	Prot.: _____ N. Registro: _____ Data: _____	
Cod. Fisc.: 83001510714 P. IVA: 00464280718		Piazza dei Martiri 5 (c.a.p. 71013) - Tel.: 0882 415111- Fax: 0882 415150	

CERTIFICATO DI DESTINAZIONE URBANISTICA

(Art. 30 d.p.r. 06.06.2001 n. 380)

IL DIRIGENTE DEL SETTORE URBANISTICA

Vista l'istanza prodotta in data 25/06/2021 prot. n. 2021/0019831, dal signor Ts Energy 2 SRL nato a il e residente a Torremaggiore, in Via Reinella, al civico n. SNC, C.F. 04274410713;

- Visto l'art. 30 comma 3 del D.P.R. 380 del 06.06.2001 e s.m.i.;
- Visto il Piano Regolatore Generale vigente;

CERTIFICA

Che gli immobili siti nel Comune di San Giovanni Rotondo, identificati catastalmente

- **Foglio 139 Numero 47;**
- **Foglio 139 Numero 52;**
- **Foglio 139 Numero 53;**
- **Foglio 139 Numero 55;**
- **Foglio 139 Numero 45;**

sulla base degli elementi presentati con la domanda e delle risultanze degli atti in possesso dell'Ufficio, hanno la seguente destinazione urbanistica:

Comune H926 Foglio 139 Particella 47

Comune di San Giovanni Rotondo

PPTR

Beni paesaggistici

Componenti Idrologiche - Fiumi e torrenti - acque pubbliche

Fiumi e torrenti - Acque Pubbliche Fosso Farana

Interseca l'area per il **100,0%**

Articolo 43 delle NTA - Piano paesaggistico territoriale regionale

Articolo 44 delle NTA - Piano paesaggistico territoriale regionale



Articolo 46 delle NTA - Piano paesaggistico territoriale regionale

PRG

Piano regolatore generale

Piano Regolatore Generale

Agricola di tutela E1

Interseca l'area per il **100,0%**

Articolo delle NTA - Piano regolatore generale

Vincoli

Vincoli

Are di tutela dei caratteri ambientali e paesaggistici dei corpi idrici

Are di tutela dei caratteri ambientali e paesaggistici dei corpi idrici

Interseca l'area per il **100,0%**

Comune H926 Foglio 139 Particella 52

Comune di San Giovanni Rotondo

PPTR

Beni paesaggistici

Componenti Idrologiche - Fiumi e torrenti - acque pubbliche

Fiumi e torrenti - Acque Pubbliche Fosso Farana

Interseca l'area per il **36,0%**

Articolo 43 delle NTA - Piano paesaggistico territoriale regionale

Articolo 44 delle NTA - Piano paesaggistico territoriale regionale

Articolo 46 delle NTA - Piano paesaggistico territoriale regionale

PRG

Piano regolatore generale

Piano Regolatore Generale

Agricola di tutela E1

Interseca l'area per il **100,0%**

Articolo delle NTA - Piano regolatore generale

Vincoli



Vincoli

Aree di tutela dei caratteri ambientali e paesaggistici dei corpi idrici

Aree di tutela dei caratteri ambientali e paesaggistici dei corpi idrici

Interseca l'area per il **69,3%**

Comune H926 Foglio 139 Particella 53

Comune di San Giovanni Rotondo

PPTR

Beni paesaggistici

Componenti Idrologiche - Fiumi e torrenti - acque pubbliche

Fiumi e torrenti - Acque Pubbliche Fosso Farana

Interseca l'area per il **100,0%**

Articolo 43 delle NTA - Piano paesaggistico territoriale regionale

Articolo 44 delle NTA - Piano paesaggistico territoriale regionale

Articolo 46 delle NTA - Piano paesaggistico territoriale regionale

PRG

Piano regolatore generale

Piano Regolatore Generale

Agricola di tutela E1

Interseca l'area per il **100,0%**

Articolo delle NTA - Piano regolatore generale

Vincoli

Vincoli

Aree di tutela dei caratteri ambientali e paesaggistici dei corpi idrici

Aree di tutela dei caratteri ambientali e paesaggistici dei corpi idrici

Interseca l'area per il **100,0%**

Comune H926 Foglio 139 Particella 55

Comune di San Giovanni Rotondo

PPTR



Beni paesaggistici

Componenti Idrologiche - Fiumi e torrenti - acque pubbliche

Fiumi e torrenti - Acque Pubbliche Fosso Farana

Interseca l'area per il **100,0%**

Articolo 43 delle NTA - Piano paesaggistico territoriale regionale

Articolo 44 delle NTA - Piano paesaggistico territoriale regionale

Articolo 46 delle NTA - Piano paesaggistico territoriale regionale

PRG

Piano regolatore generale

Piano Regolatore Generale

Agricola di tutela E1

Interseca l'area per il **100,0%**

Articolo delle NTA - Piano regolatore generale

Vincoli

Vincoli

Aree di tutela dei caratteri ambientali e paesaggistici dei corpi idrici

Aree di tutela dei caratteri ambientali e paesaggistici dei corpi idrici

Interseca l'area per il **100,0%**

Comune H926 Foglio 139 Particella 45

Comune di San Giovanni Rotondo

PRG

Piano regolatore generale

Piano Regolatore Generale

Agricola di tutela E1

Interseca l'area per il **100,0%**

Articolo delle NTA - Piano regolatore generale



Comune di San Giovanni Rotondo | Piazza dei Martiri, 5 | 71013 San Giovanni Rotondo (Foggia)
Tel: 0882-415111 (centralino) | Fax: 0882-415150 (segreteria)
Cod. Fisc. 83001510714 | P. IVA: 00464280718
www.comune.sangiovannirotondo.fg.it | info@comune.sangiovannirotondo.fg.it

Con deliberazione del Consiglio Comunale n. 36 del 30.03.2016 è stato adottato il Piano urbanistico Generale (PUG), con misure di salvaguardia di cui all'art. 12 del D.P.R. 380/2001 e all'art. 13 della L.R. 20/2001 e s.m.i., cessate al 30.03.2019.


Il presente atto non costituisce titolo, preconditione o altro impegno da parte dell'autorità comunale per le attività di cui all'art. 1 della legge n°10/1977, ai fini di cui all'art. 8 del D.L. 23/01/1982, n° 9 (convertito in Legge n° 95/82).

Si rilascia in bollo per uso amministrativo.

San Giovanni Rotondo lì, 25/06/2021

Il Responsabile dell'UTC
Arch. Matteo Russo

IL DIRIGENTE AREA 3
Ing. Saverio Pio LONGO
Documento firmato digitalmente

	COMUNE DI SAN GIOVANNI ROTONDO (Provincia di Foggia)		Annullato Virtuale – Agenzia delle Entrate – Direzione Provinciale di Foggia registro Ufficiale Prot. n. 0114344 – 23/11/2017
	SETTORE TECNICO - URBANISTICO AMBIENTE - PATRIMONIO	Prot.: _____ N. Registro: _____ Data: _____	
Cod. Fisc.: 83001510714 P. IVA: 00464280718		Piazza dei Martiri 5 (c.a.p. 71013) - Tel.: 0882 415111- Fax: 0882 415150	

CERTIFICATO DI DESTINAZIONE URBANISTICA

(Art. 30 d.p.r. 06.06.2001 n. 380)

IL DIRIGENTE DEL SETTORE URBANISTICA

Vista l'istanza prodotta in data 25/06/2021 prot. n. 2021/0019844, dal signor Ts Energy 2 SRL nato a il e residente a Torremaggiore, in Via Reinella, al civico n. SNC, C.F. 04274410713;

- Visto l'art. 30 comma 3 del D.P.R. 380 del 06.06.2001 e s.m.i.;
- Visto il Piano Regolatore Generale vigente;

CERTIFICA

Che gli immobili siti nel Comune di San Giovanni Rotondo, identificati catastalmente

- **Foglio 142 Numero 206;**
- **Foglio 142 Numero 216;**
- **Foglio 142 Numero 457;**
- **Foglio 142 Numero 459;**
- **Foglio 142 Numero 205;**

sulla base degli elementi presentati con la domanda e delle risultanze degli atti in possesso dell'Ufficio, hanno la seguente destinazione urbanistica:

Comune H926 Foglio 142 Particella 206

Comune di San Giovanni Rotondo

PPTR

Ulteriori contesti paesaggistici

Componenti culturali e insediative - Rete tratturi

UCP - Area rispetto rete tratturi

Interseca l'area per il **100,0%**

PRG



Piano regolatore generale

Piano Regolatore Generale

Agricola di tutela E1

Interseca l'area per il **75,3%**

Articolo delle NTA - Piano regolatore generale

Piano Comunale dei tratturi

Verde agricolo normale PCT E

Interseca l'area per il **24,7%**

Comune H926 Foglio 142 Particella 216

Comune di San Giovanni Rotondo

PPTR

Ulteriori contesti paesaggistici

Componenti culturali e insediative - Rete tratturi

UCP - Area rispetto rete tratturi

Interseca l'area per il **100,0%**

PRG

Piano regolatore generale

Piano Regolatore Generale

Agricola di tutela E1

Interseca l'area per il **100,0%**

Articolo delle NTA - Piano regolatore generale

Comune H926 Foglio 142 Particella 457

Comune di San Giovanni Rotondo

PPTR

Ulteriori contesti paesaggistici

Componenti culturali e insediative - Rete tratturi

UCP - Area rispetto rete tratturi

Interseca l'area per il **51,8%**



PRG

Piano regolatore generale

Piano Regolatore Generale

Agricola di tutela E1

Interseca l'area per il **90,5%**

Articolo delle NTA - Piano regolatore generale

Piano Comunale dei tratturi

Verde agricolo normale PCT E

Interseca l'area per il **9,5%**

Comune H926 Foglio 142 Particella 459

Comune di San Giovanni Rotondo

PPTR

Ulteriori contesti paesaggistici

Componenti culturali e insediative - Rete tratturi

UCP - Area rispetto rete tratturi

Interseca l'area per il **100,0%**

PRG

Piano regolatore generale

Piano Regolatore Generale

Agricola di tutela E1

Interseca l'area per il **84,3%**

Articolo delle NTA - Piano regolatore generale

Piano Comunale dei tratturi

Verde agricolo normale PCT E

Interseca l'area per il **15,7%**

Comune H926 Foglio 142 Particella 205

Comune di San Giovanni Rotondo

PPTR



Ulteriori contesti paesaggistici

Componenti culturali e insediative - Rete tratturi

UCP - Area rispetto rete tratturi

Interseca l'area per il **18,3%**

PRG

Piano regolatore generale

Piano Regolatore Generale

Agricola di tutela E1

Interseca l'area per il **100,0%**

Articolo delle NTA - Piano regolatore generale

Con deliberazione del Consiglio Comunale n. 36 del 30.03.2016 è stato adottato il Piano urbanistico Generale (PUG), con misure di salvaguardia di cui all'art. 12 del D.P.R. 380/2001 e all'art. 13 della L.R. 20/2001 e s.m.i., cessate al 30.03.2019.

Il presente atto non costituisce titolo, preconditione o altro impegno da parte dell'autorità comunale per le attività di cui all'art. 1 della legge n°10/1977, ai fini di cui all'art. 8 del D.L. 23/01/1982, n° 9 (convertito in Legge n° 95/82).

Si rilascia in bollo per uso amministrativo.

San Giovanni Rotondo lì, 25/06/2021

Il Responsabile dell'UTC
Arch. Matteo Russo

IL DIRIGENTE AREA 3
Ing. Saverio Pio LONGO
Documento firmato digitalmente