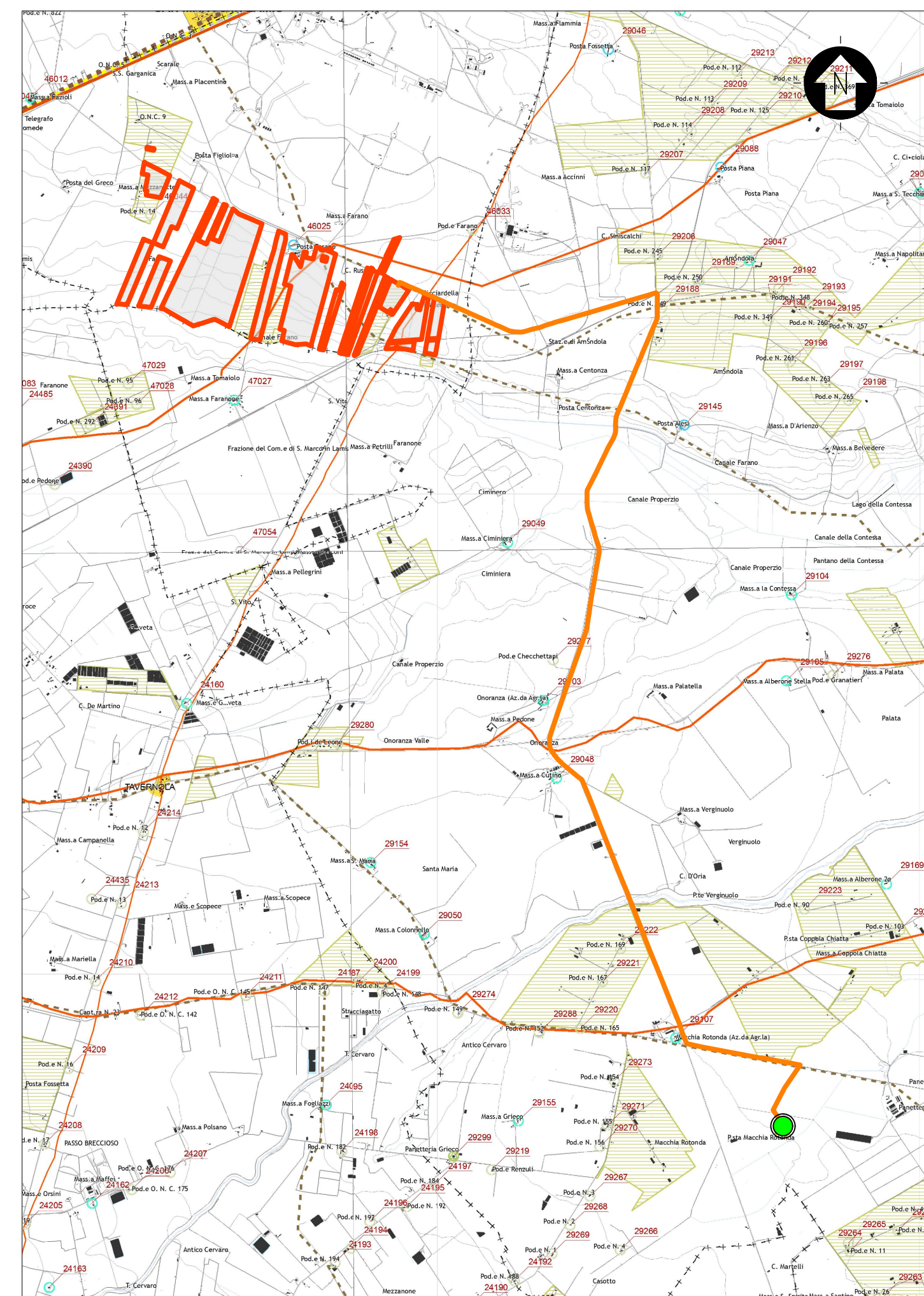


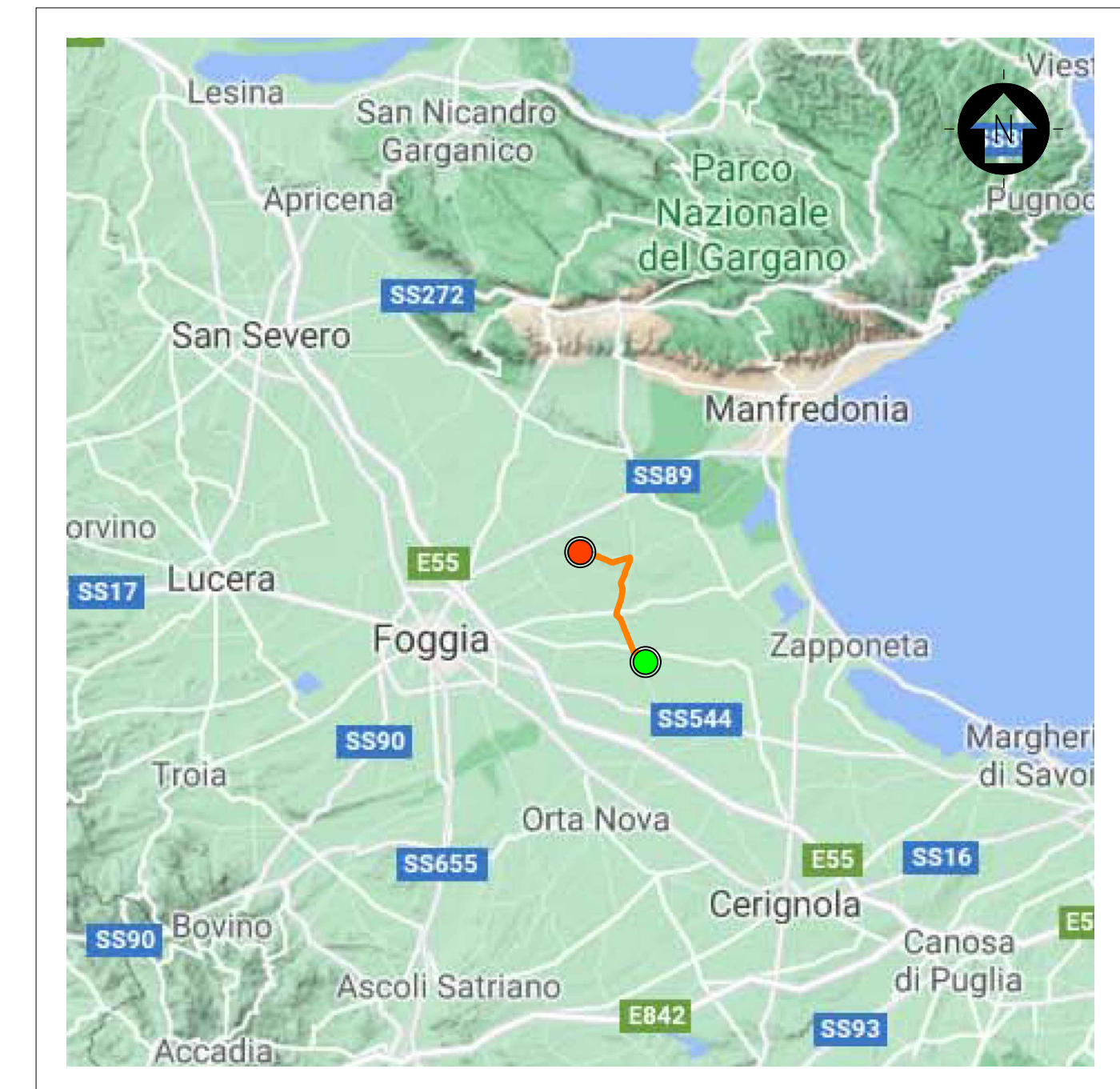
- Boschi ed arbusteti
 - Boschi di latifoglie a prevalenza di faggio
 - Boschi pianiziali
 - Boschi della pianura costiera
 - Aree con vegetazione boschiva e arbustiva in evoluzione
 - Praterie xerofile
 - Praterie sfalcibili
 - Spiagge
 - Habitat psammofili
 - Laghi e bacini
 - Aree ripariali a prevalenti condizioni di naturalità
 - Zone umide
 - Saline
 - Aree agricole
 - Aree terrazzate di particolare rilevanza paesaggistica
- Aree di tutela dei caratteri ambientali e paesaggistici dei corpi idrici
 - Apparati dunari
 - Pianure costiere
- Corsi d'acqua principali
- ✱ Singolarità geologiche
 - Grotte, grave, vore, puli
 - 732 Codice identificativo
 - 732 Doline
 - 732 Cutini
 - Calanchi
- Altri elementi riportati nella tavola
- Aree urbanizzate

PIANO TERRITORIALE DI COORDINAMENTO DELLA PROVINCIA DI FOGGIA - STRALCIO CARTOGRAFICO TAVOLA B1 - TUTELA DELL'IDENTITÀ CULTURALE: ELEMENTI DI MATRICE NATURALE
SCALA ORIGINALE 1:25000 - FOGLIO 13, 14, 17, 18



- Zone archeologiche**
- Zone tutelate ope legis
 - Altri siti archeologici indagati o presunti
- Beni architettonici isolati**
- Masserie
 - Poste
 - Sciali
 - Casini
 - Ville extraurbane
 - Poderi
 - Tavernere
 - Archeologia produttiva
 - Trabucchi
 - Torri e fortificazioni
 - Castelli
 - Complessi civili e religiosi
 - Edifici religiosi ed edicole
 - Altro
 - 0200 Codice identificativo
- Parchi e giardini
 - Insediamenti abitativi derivanti dalle bonifiche e dalla riforma agraria
 - Miniere e cave storiche
- Tratturi**
- Tratturo
 - Tratturello
 - Braccio
- Altri elementi della viabilità storica**
- Ipotesi di viabilità romana di grande collegamento
 - Ipotesi di viabilità romana secondaria
 - Percorso micaelico
 - Via sacra langobardorum
- Centri storici
 - Tessuti otto-novecenteschi di interesse storico
 - Nuclei storici non urbani
 - Insediamenti storici non urbani di fondazione

PIANO TERRITORIALE DI COORDINAMENTO DELLA PROVINCIA DI FOGGIA - STRALCIO CARTOGRAFICO TAVOLA B2 - TUTELA DELL'IDENTITÀ CULTURALE: ELEMENTI DI MATRICE ANTROPICA
SCALA ORIGINALE 1:25000 - FOGLIO 13, 14, 17, 18



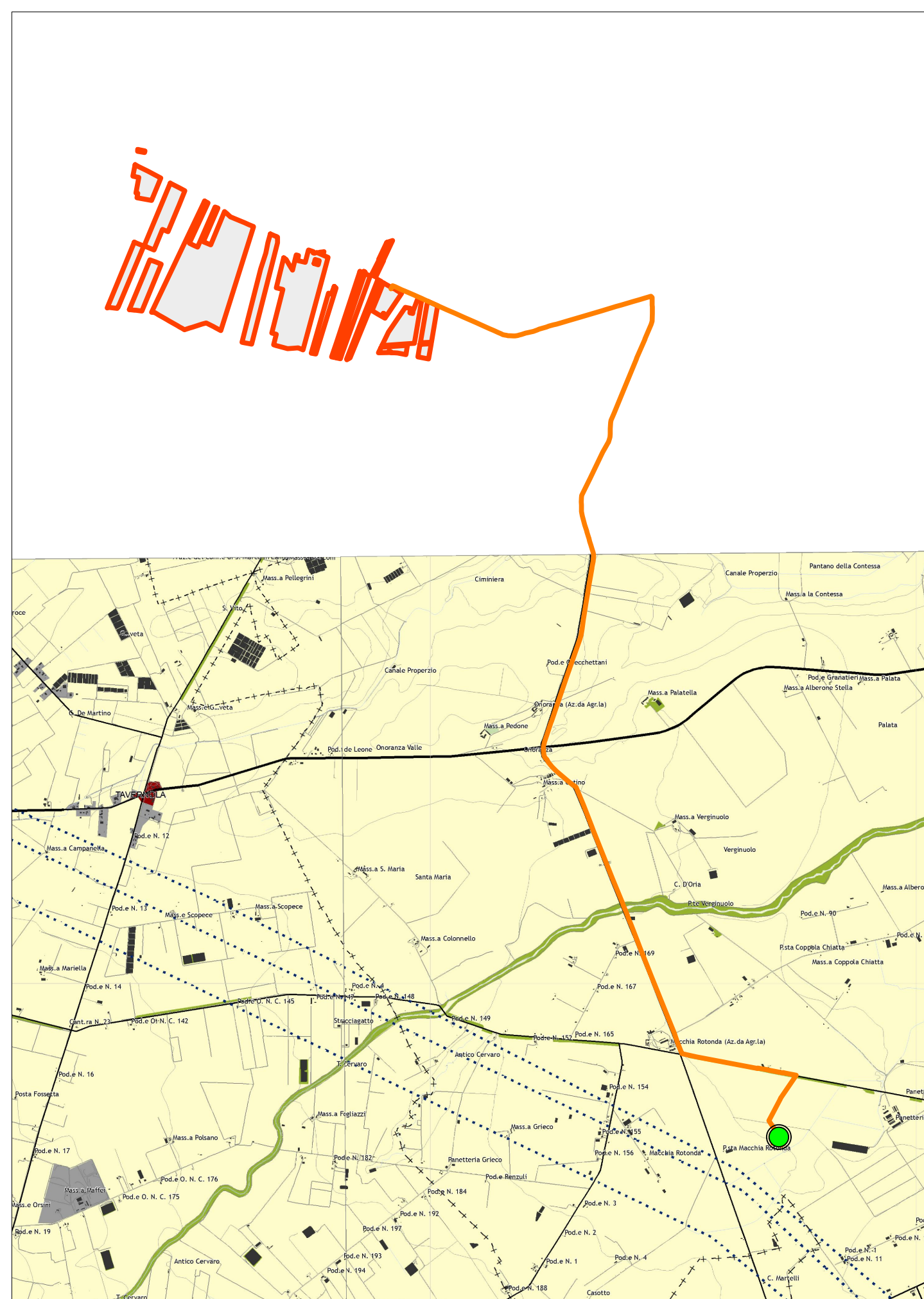
INQUADRAMENTO TERRITORIALE

SCALA 1:500000 - 1 cm = 5 Km

0 5 10 25 Km

0 1 2 5 cm

- LEGENDA**
- SITO
 - LINEA DI CONNESSIONE
 - PUNTO DI CONNESSIONE



- Contesti rurali**
- Periurbani
 - Produttivi
 - Marginali
 - Multifunzionali
 - Ambientali a prevalente assetto forestale
 - Ambientali a prevalente assetto agricolo tradizionale
 - Tessuti urbani discontinui nei contesti rurali
- Tessuti urbani**
- Storici
 - Recenti
 - Produttivi
 - Turistici costieri
- Poli produttivi**
- Da sviluppare
 - Da qualificare
 - Di attuazione differita
- Poli produttivi speciali**
- Saline di Margherita di Savoia
 - Cave di Apricena
- Datazioni territoriali**
- Impianti ed opere pubbliche destinate ad attività culturali a grande concorso di pubblico
 - Sedi direzionali della pubblica amministrazione
 - Attrezzature sanitarie e ospedaliere
 - Strutture per l'istruzione superiore
- Nodi specializzati**
- Centri commerciali o parchi ad essi assimilati, con grandi strutture distributive in sede fissa e del commercio all'ingrosso
 - Centri congressi e centri direzionali e fieristici ed espositivi di livello sovraalcate
 - Strutture per manifestazioni sportive e spettacoli a elevata partecipazione di pubblico e parchi tematici e ricreativi

PIANO TERRITORIALE DI COORDINAMENTO DELLA PROVINCIA DI FOGGIA - STRALCIO CARTOGRAFICO TAVOLA C - ASSETTO TERRITORIALE
SCALA ORIGINALE 1:25000 - FOGLIO 13, 14, 17, 18

- LEGENDA**
- SITO CATASTALE
 - LINEA DI CONNESSIONE
 - PUNTO DI CONNESSIONE

SCALA 1:50000 - 1 cm = 500 m

0 500 1000 2500 m

0 1 2 5 cm

| 0 | | | SA | RF | LC | 11/2021 |
|------|-------------|--|---------|----------|---------|---------|
| REV. | DESCRIZIONE | | DISEGN. | CONTROL. | APPROV. | DATA |

| | | | | | | | |
|---|--|---|--|---|--|--|--|
| | | Montano SpA Via Carlo Angelo Furnagalli, 6 20143 Milano Tel. +39 02 54118173 Fax +39 02 54129987 www.montanospa.com Milano (sede certificata ISO) Brescia Palermo Cagliari Roma | | P.IVA 10414270156 Cap. Soc. 600.000,00 € | | | |
| Committente TS ENERGY 2 Srl Via Cino del Duca, 5 20122 Milano (MI) | | | | | | | |
| Progettisti ING. LAURA CONTI Iscritta all'Ordine degli Ingegneri della Provincia di Pavia al n. 1726 | | | | | | | |
| Oggetto IMPIANTO INTEGRATO AGRIVOLTICO COLLEGATO ALLA RTN POTENZA NOMINALE 90 MW COMUNE SAN GIOVANNI ROTONDO PROGETTO DEFINITIVO | | | | | | | |
| Titolo INQUADRAMENTO GENERALE VINCOLI P.T.C.P. | | N. Tav. 6.4 | | | | | |
| No. tit. 2748_4499_SG_PD_T06.4_REV0_VINCOLI_P.T.C.P. | | Scala 1:50000 | | | | | |
| È VIETATA LA RIPRODUZIONE DI QUESTO DOCUMENTO SENZA PREVENTIVA AUTORIZZAZIONE SCRITTA DELLA MONTANA SPA | | | | | | | |