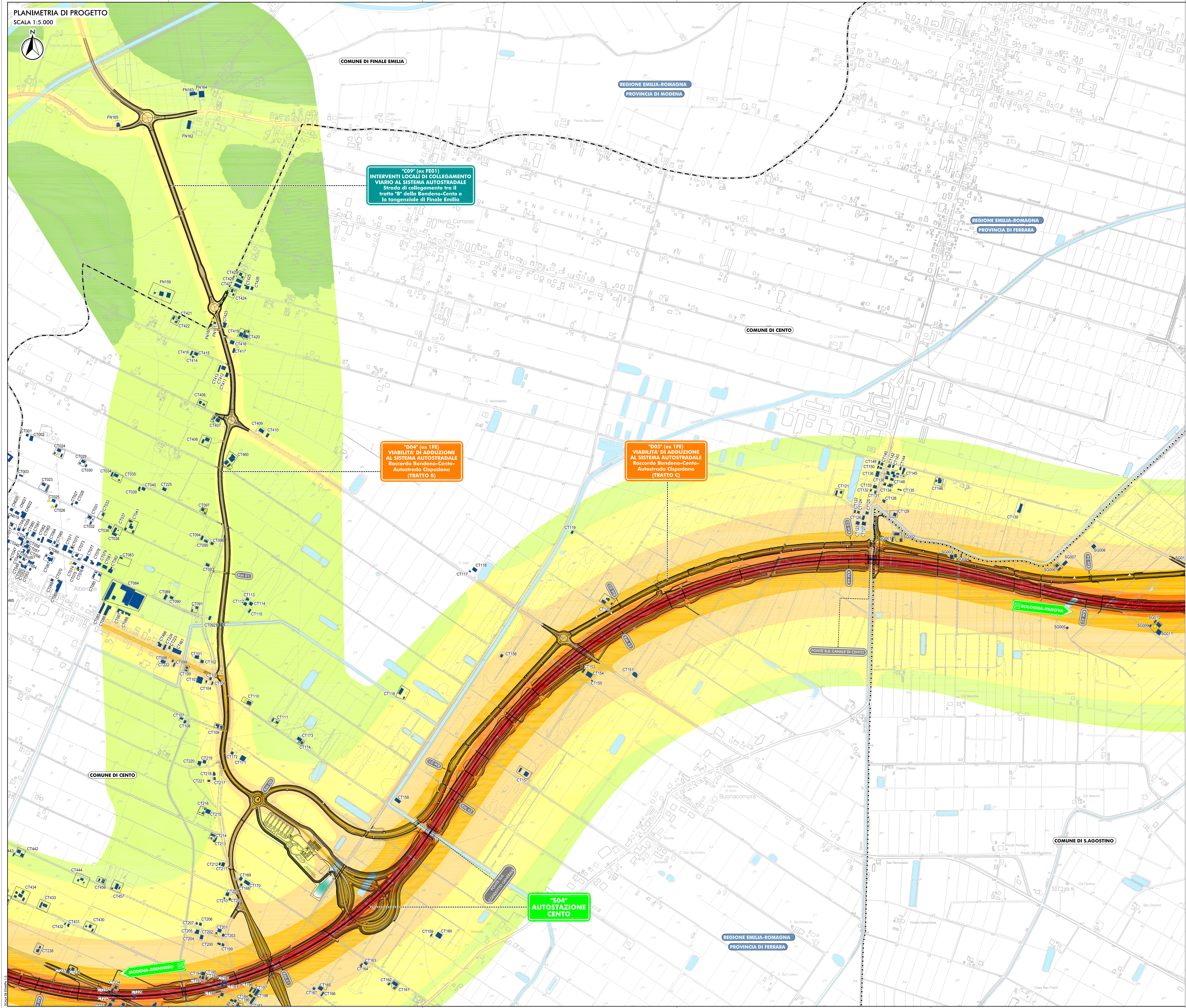
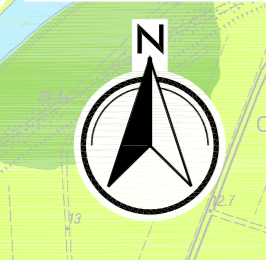


PLANIMETRIA DI PROGETTO
SCALA 1:5.000

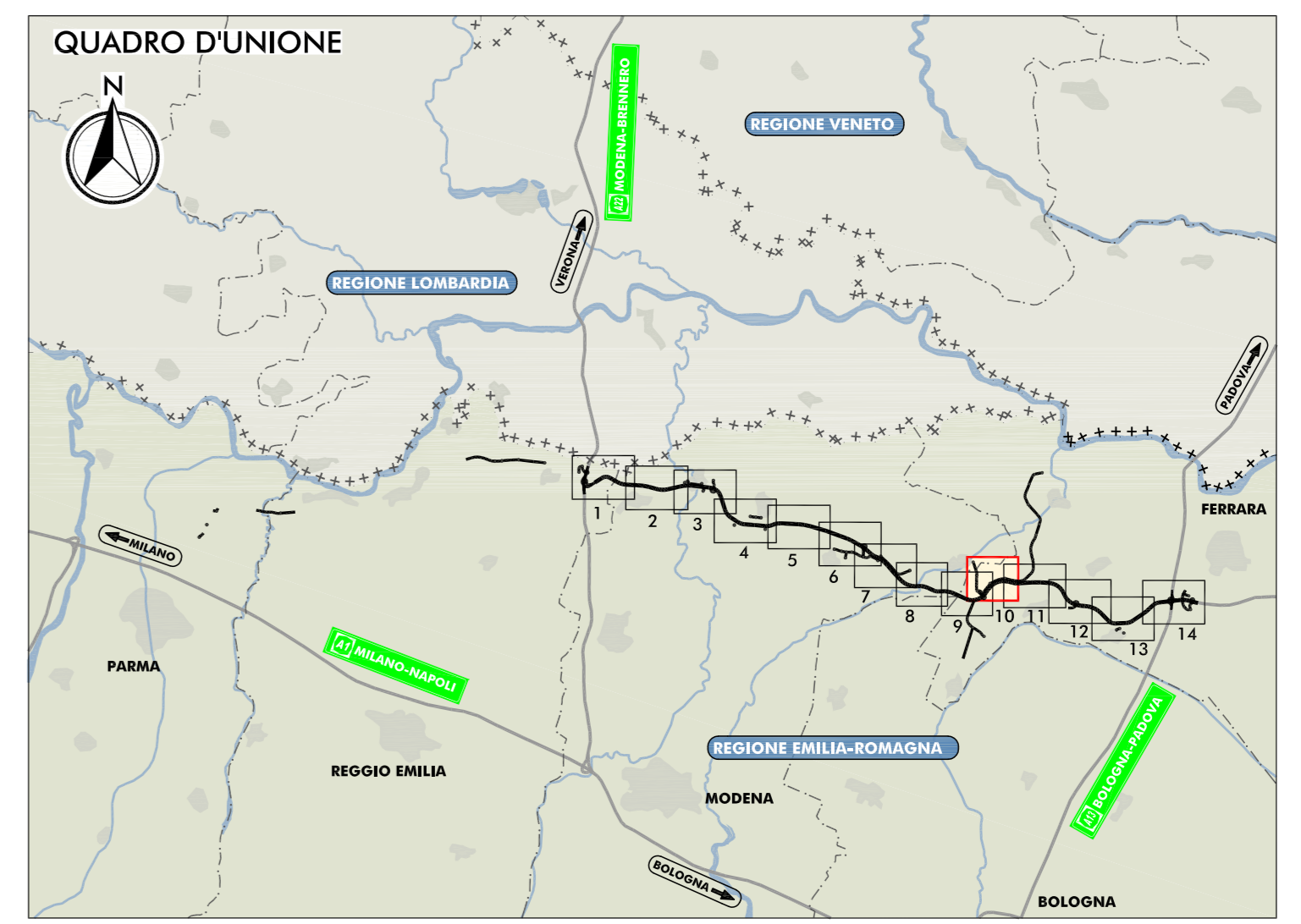


"C09" (ex FE01)
INTERVENTI LOCALI DI COLLEGAMENTO
VIARIO AL SISTEMA AUTOSTRADALE
Strada di collegamento tra il
tratto "D" della Bondeno-Cento e
la tangenziale di Finale Emilia

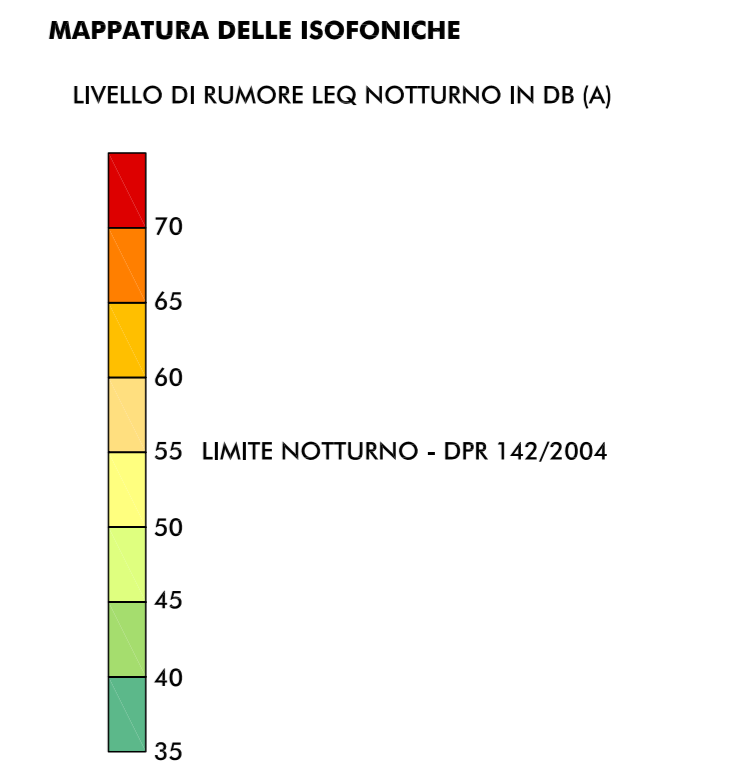
"D04" (ex 1F6)
VIABILITÀ DI ADDUZIONE
AL SISTEMA AUTOSTRADALE
Raccordo Bondeno-Cento-
Autostrada Cispadana
(TRATTO B)

"D07" (ex 1F8)
VIABILITÀ DI ADDUZIONE
AL SISTEMA AUTOSTRADALE
Raccordo Bondeno-Cento-
Autostrada Cispadana
(TRATTO C)

"S04"
AUTOSTAZIONE
CENTO



- LEGENDA**
- TERRITORIO
 - +++++ CONFINI REGIONALI
 - CONFINI PROVINCIALI
 - CONFINI COMUNALI
 - COSE D'ACQUA E PRESENZE IDROGRAFICHE PRINCIPALI
 - INFRASTRUTTURE DI PROGETTO
 - TRACCIATO AUTOSTRADALE DI PROGETTO
 - INTERVENTI LOCALI DI COLLEGAMENTO VIARIO AL SISTEMA AUTOSTRADALE
 - VIABILITÀ DI ADDUZIONE AL SISTEMA AUTOSTRADALE
 - INFRASTRUTTURE ESISTENTI
 - AUTOSTRADE
 - FERROVIE



- RICETTORE OGGETTO DI CENSIMENTO**
- RI0007 SIGLA COMUNE E NUMERO PROGRESSIVO
- BN BONDENO (FE)
 - BR BRESCELLO (RE)
 - CT CENTO (FE)
 - CN CONCORDIA (MO)
 - FR FERRARA (FE)
 - FN FINALE EMILIA (MO)
 - GS GIUSTALLA (RE)
 - LZ LUZZARA (FE)
 - MD MIDDOLA (MO)
 - MR MIRABELLO (FE)
 - MR MIRANDOLA (MO)
 - MZ MEZZANI (PR)
 - NV NOVI DI MODENA (MO)
 - PR PARMA (PR)
 - PO POGGIO RENATICO (FE)
 - RG REGGIOLO (RE)
 - RO ROLO (RE)
 - SN SAN FELICE SUL PANARO (MO)
 - SP SAN POSSIDONIO (MO)
 - SG SANT'AGOSTINO (FE)
 - SR SOBOLIO (PR)
 - TR TORRILE (PR)

- ELABORATI DI RIFERIMENTO**
- PD_0_000_0MA00_0_AC_RG_01_A RELAZIONE DI IMPATTO ACUSTICO
 - PD_0_000_0MA00_0_AC_SH_01-04_A CENSIMENTO DEI RICEVITORI - SCHEDE
 - PD_0_000_0MA00_0_AC_CC_01-14_A CARTA CON LOCALIZZAZIONE DEI RICEVITORI

IL CONCESSIONARIO
ARC AUTOSTRADA REGIONALE CISPADANA

AUTOSTRADA REGIONALE CISPADANA
DAL CASELLO DI REGGIOLO-ROLO SULLA A22
AL CASELLO DI FERRARA SUD SULLA A13
CODICE C.U.P. 831809000000009

PROGETTO DEFINITIVO

ASSE AUTOSTRADALE (COMPRESIVO DEGLI INTERVENTI LOCALI
DI COLLEGAMENTO VIARIO AL SISTEMA AUTOSTRADALE)
MITIGAZIONI AMBIENTALI
STUDIO ACUSTICO

FASE DI ESERCIZIO
MAPPATURA DELLE ISOFONICHE NEL PERIODO NOTTURNO SENZA MITIGAZIONI
LAV. 10/14

RESPONSABILE INTEGRAZIONE PRESTAZIONI SPECIALISTICHE
Ing. Emilio Sassi
Albo Ing. Roggionello n° 945

IL CONCESSIONARIO
Autosole Regional
Cispadana S.p.A.
L. Marescotti
Giuseppe Pizzari

TECNICO RESPONSABILE ACUSTICA
Ing. Roberto Sassi
Albo Ing. Roggionello n° 945

G									
F									
E									
D									
C									
B									
A	17.04.2012	EMISSIONE	GHIRETTI	BECCARELLI	SALSI				
REV.	DATA	DESCRIZIONE	REDAZIONE	CONTROLLO	APPROVAZIONE				
IDENTIFICAZIONE ELABORATO									
37	0	0	0	0	0	0	0	0	0
MAGGIO 2012									
SCALA 1:5.000									