






LEGENDA

-  Limite tra Bacini Idrografici contigui.
-  Bacino Idrografico del Torrente "La Fiumarella di Maschito" affluente destro di secondo ordine del Torrente Baentello principale affluente del Fiume Bradano
-  Bacino Idrografico del Torrente "La Fiumara" affluente destro di primo ordine del Torrente Baentello principale affluente del Fiume Bradano.
-  Collettori (fiumi, torrenti e canali).
-  Area interessata dal Parco Fotovoltaico in progetto.



REGIONE BASILICATA



COMUNE DI MASCHITO
PROVINCIA DI POTENZA

PROGETTO DEFINITIVO
IMPIANTO FOTOVOLTAICO AD INSEGUIMENTO SOLARE DA 19,9584 MWp
DA REALIZZARSI IN C.da "ANASTASIA" NEL COMUNE DI MASCHITO

TAVOLA: A.12.a.12.
SCALA: 1.2.000
DATA: novembre 2021

COROGRAFIA DEI BACINI

Committente: AMBRA SOLARE 33 - S.R.L.

Progettista impianti elettrici: Ing. Paolo Acquasanta
Collaboratori: Ing. Eustachio Santarsia
Studio Tecnico Lanteri Srls

Opere edili e consulenza Ambientale: Ing. Paolo Acquasanta
Arch. Cosimo Damiano Belfiore
Geom. Rocco Donato Lorusso

Consulenza Agronomica: Bioinnova srls

Archeologo: Dott. Antonio Bruscella

Geologo: Dott. Maurizio Giacomino

