Firmato digitalmente da
Pablo Miguel Otin Pintado
CN = Pablo Miguel Otin Pintado
C = IT
O = Ordine degli Architetti di Taranto
C = IT

Firmato digitalmente da
GIANCARLO DAMIANO BELFIORE




SEZIONI LONGITUDINALI EST-OVEST

Scala 1:1.000




SEZIONI TRASVERSALI NORD-SUD

Scala 1:1.000

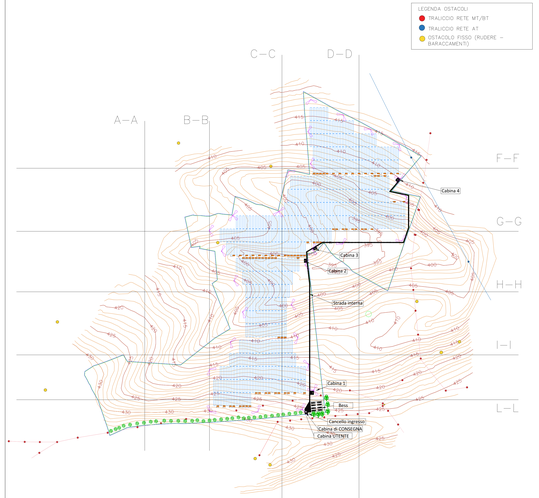


RILIEVO STATO DI FATTO

Scala 1:2.000

N.B.
IL RILIEVO E' GEOREFERENZIATO, SECONDO IL SISTEMA DI RIFERIMENTO WGS84/ UTM ZONE 33N




REGIONE BASILICATA

COMUNE DI MASCHITO
PROVINCIA DI POTENZA

PROGETTO DEFINITIVO
IMPIANTO FOTOVOLTAICO AD INSEGUIMENTO SOLARE DA 19.0Mw-Rbp
DA REALIZZARSI IN C.da "MANTENDA" NEL COMUNE DI MASCHITO

| | |
|---|---|
| Elaborato: | A.12.a.int |
| Scala: | 1:1.000 |
| Data: | novembre 2021 |

SEZIONI TRASVERSALI CORRENTI

| | |
|---|---|
| Committente: | ARBRA SOLARE 31 - S.R.L. |
| Progettista impianti elettrici: Ing. Pablo Otuyatsu Pintado<br>Collaboratori: Ing. Pasquale Lopez<br>Ing. Pasquale Lopez | |
| Opere edili e consulenza Geologica: | Ing. Pablo Otuyatsu<br>Geologo Dott. Giuseppe Gallico<br>Geom. Rocco Donato Lovallo |
| Consulenza Agronomica: | Biomicro srls |
| Consulenza: | Dott. Massimo Ancarola |
| Grafico: | Dott. Maurizio Sapienza |

Powertis
Solar