

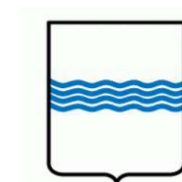


N. Vertice	ETRS89 / UTM Zona 33N		GAUSS-BOAGA	
	X	Y	X	Y
1	574786,96	4531091,90	2594795,41	4531097,50
2	575151,81	4530892,05	2595160,25	4530897,64
3	575059,98	4530783,36	2595068,42	4530788,95
4	575149,42	4530764,62	2595157,86	4530770,21
5	575048,42	4530473,16	2595056,86	4530478,76
6	574852,77	4530619,83	2594861,21	4530625,43
7	574853,17	4530093,94	2594861,61	4530099,55
8	574237,61	4530046,49	2594246,05	4530052,14
9	574183,96	4530022,40	2594192,40	4530028,05
10	574105,99	4530217,87	2594114,43	4530223,51
11	574225,30	4530271,59	2594233,74	4530277,23
12	574237,88	4530251,31	2594246,32	4530256,95
13	574404,43	4530240,63	2594412,87	4530246,26
14	574558,84	4530353,56	2594567,28	4530359,19
15	574503,13	4530494,52	2594511,57	4530500,14
16	574518,89	4530505,76	2594527,33	4530511,38
17	574511,27	4530595,93	2594519,72	4530601,55
18	574437,60	4530607,93	2594446,05	4530613,55
19	574418,04	4530701,34	2594426,49	4530706,97
20	574495,75	4530704,26	2594504,19	4530709,88
21	574520,50	4530712,72	2594528,95	4530718,33
22	574564,31	4530707,76	2594572,75	4530713,38
23	574574,26	4530765,38	2594582,71	4530771,00
24	574708,20	4530720,99	2594716,65	4530726,60
25	574738,30	4530848,36	2594746,74	4530853,96
26	574806,23	4530834,09	2594814,68	4530839,69
27	574798,87	4530590,11	2594807,31	4530595,71

 Impianto fotovoltaico  
 Vertici Impianto

## REGIONE BASILICATA



### COMUNE DI MASCHITO PROVINCIA DI POTENZA

#### PROGETTO DEFINITIVO

IMPIANTO FOTOVOLTAICO AD INSEGUIMENTO SOLARE DA 19,9584 MWp  
DA REALIZZARSI IN C.da "ANASTASIA" NEL COMUNE DI MASCHITO

TAVOLA: Tavola A.12.a.5  
SCALA: Scala 1:4000  
DATA: novembre 2021

Carta con localizzazione  
georeferenziata

Committente: AMBRA SOLARE 33 - S.R.L.




Progettista impianti elettrici: Ing. Paolo Acquasanta  
Collaboratori: Ing. Eustachio Santarsia  
Studio Tecnico Lantri Srls

Opere edili e consulenza Ambientale: Ing. Paolo Acquasanta  
Arch. Cosimo Damiano Belfiore  
Geom. Rocco Donato Lorusso

Consulenza Agronomica: Bioinnova srls

Archeologo: Dott. Antonio Bruscella

Geologo: Dott. Maurizio Giacomino



Scala 1:4000

Fonte ortofoto: servizio WMS del GeoPortale della Regione Basilicata