Firmato digitalmente da
Pablo Miguel Otto Pintado
CN = Pablo Miguel Otto Pintado
C = IT
O = Ordine degli A i di Taranto
C = IT




SEZIONI LONGITUDINALI EST-OVEST

Scala 1:1.000

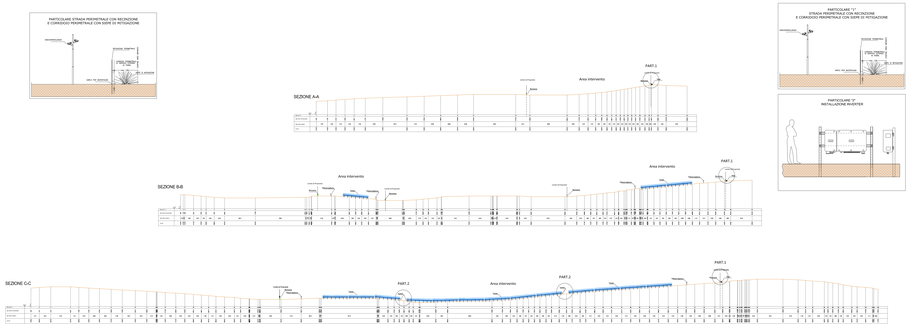


SEZIONI TRASVERSALI NORD-SUD

Scala 1:1.000

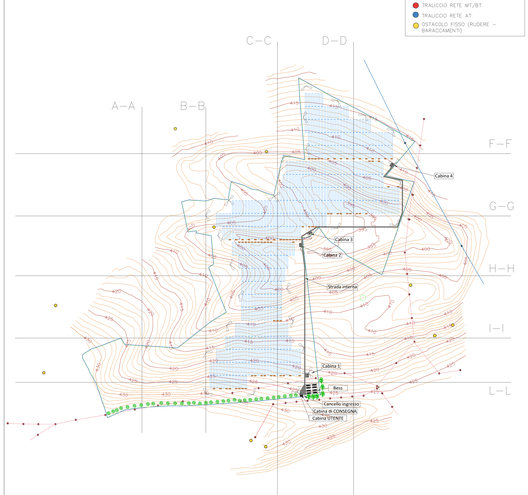


PLANIMETRIA DI PROGETTO

Scala 1:2.000

N.B.
IL RILIEVO E' GEOFERERENZIATO SECONDO IL SISTEMA DI RIFERIMENTO WGS84 / UTM ZONE 33N.

REGIONE BASILICATA

COMUNE DI MASCHITO

PROVINCIA DI POTENZA

PROGETTO DEFINITIVO

IMPIANTO FOTOVOLTAICO AD INSEGUIMENTO SOLARE DA 19,9MW MWp DA REALIZZARSI IN C.DA "MANCITUSA" NEL COMUNE DI MASCHITO

| | |
|---|---|
| Elaborato: | A.12.E.4 |
| Scala: | 1:1.000 1:2.000 1:5.000 |
| Data: | Novembre 2021 |

SEZIONI TRASVERSALI CORRENTI

| | |
|---|---|
| Committente: | AMBRA SOLARE 33 – S.R.L. |
| Progettista incaricato dell'intesa: | Ing. Paolo Acquaviva |
| Collaboratori: | Ing. Gianluca Carlucci<br>Geom. Nicola Ferrara |
| Capo cantiere e consulente geologo: | Ing. Paolo Acquaviva<br>Arch. Cadmo Gerardo Delfino<br>Geom. Nicola Donato Lacorte |
| Consulenza Ambientale: | Dott. Giuseppe Lacorte |
| Archeologo: | Dott. Michele Scozzafava |
| Geologo: | Dott. Rocchio Giovanni |

Powertis
Belfiore

Firmato digitalmente da
PAOLO ACQUAVIVA
CN = ACQUAVIVA PAOLO
C = IT
O = ORDINE DEGLI INGEGNERI DELLA PROVINCIA DI TARANTO
SIMO DAMIANO BELFIORE
Data: 2021.11.29 12:00:00 +01'00'