













-  Impianto fotovoltaico
-  Cavidotto interrato
-  SSE di Consegna
-  Bess
-  Cabine
-  Rete approvvigionamento idrico
-  Reti elettriche
-  Rete Gas
-  Beni Paesaggistici art. 142 let c D.Lgs 42/2004
-  Beni Paesaggistici art.142 let c D.Lgs 42/2004 BUFFER


## REGIONE BASILICATA

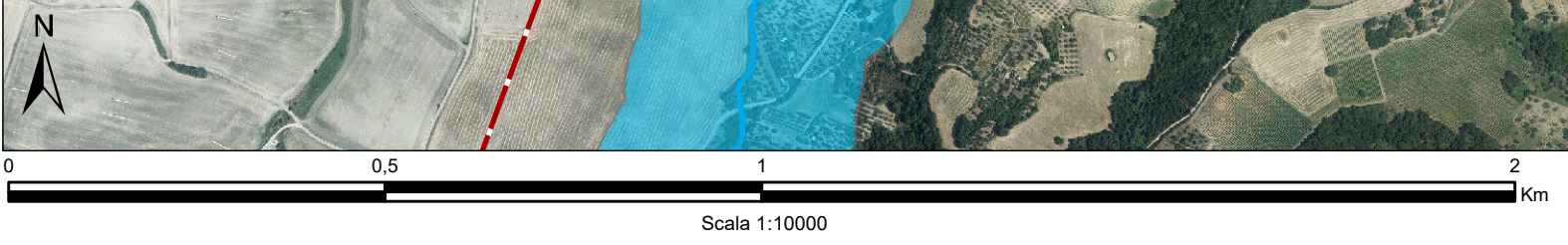


### COMUNE DI MASCHITO PROVINCIA DI POTENZA

**PROGETTO DEFINITIVO**  
 IMPIANTO FOTOVOLTAICO AD INSEGUIMENTO SOLARE DA 19,9584 MWp  
 DA REALIZZARSI IN C.da "ANASTASIA" NEL COMUNE DI MASCHITO

TAVOLA:	Tavola <i>A.12.a.20.</i>	Planimetria del tracciato con indicazione delle interferenze
SCALA:	1:10000	
DATA:	novembre 2021	

Committente:	AMBRA SOLARE 33 - S.R.L.	
Progettista impianti elettrici:	Ing. Paolo Acquasanta	
Collaboratori:	Ing. Eustachio Santarsia Studio Tecnico Lantri Srls	
Opere edili e consulenza Ambientale:	Ing. Paolo Acquasanta Arch. Cosimo Damiano Belfiore Geom. Rocco Donato Lorusso	
Consulenza Agronomica:	Bioinnova srls	
Archeologo:	Dott. Antonio Bruscella	
Geologo:	Dott. Maurizio Giacomino	



Fonte ortofoto: servizio WMS del GeoPortale della Regione Basilicata  
 Fonte dati: GeoPortale Regione Basilicata