


-  Impianto fotovoltaico
-  Cavidotto interrato
-  SSE di Consegna
-  Incendi anno 2010
-  Incendi anno 2011
-  Incendi anno 2012
-  Incendi anno 2013
-  Incendi anno 2014
-  Incendi anno 2015
-  Incendi anno 2016
-  Incendi anno 2017
-  Incendi anno 2018
-  Incendi anno 2019
-  Incendi anno 2020



## REGIONE BASILICATA

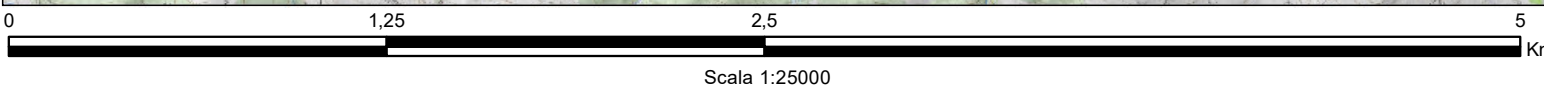


### COMUNE DI MASCHITO PROVINCIA DI POTENZA

**PROGETTO DEFINITIVO**  
 IMPIANTO FOTOVOLTAICO AD INSEGUIMENTO SOLARE DA 19,9584 MWp  
 DA REALIZZARSI IN C.da "ANASTASIA" NEL COMUNE DI MASCHITO

TAVOLA:	Tavola A.13.a.9.a.	<b>Carta delle Aree Percorse da Fuoco su base CTR</b>
SCALA:	1:25000	
DATA:	novembre 2021	

Committente:	AMBRA SOLARE 33 - S.R.L.	 
Progettista impianti elettrici:	Ing. Paolo Acquasanta	
Collaboratori:	Ing. Eustachio Santarsia Studio Tecnico Lantri Srls	
Opere edili e consulenza Ambientale:	Ing. Paolo Acquasanta Arch. Cosimo Damiano Belfiore Geom. Rocco Donato Lorusso	
Consulenza Agronomica:	Bioinnova srls	
Archeologo:	Dott. Antonio Bruscella	
Geologo:	Dott. Maurizio Giacomino	



Fonte dati e CTR: servizio WMS del GeoPortale della Regione Basilicata