






LEGENDA

-  Limite tra Bacini Idrografici contigui.
-  Bacino Idrografico del Torrente Gravina di Matera affluente sinistro di primo ordine del Fiume Bradano.
-  Bacino Idrografico del Torrente Valle Giurro affluente sinistro di secondo ordine del Fiume Bradano.
-  Collettori (fiumi, torrenti e canali).
-  Area interessata dal Parco Fotovoltaico in progetto.


REGIONE BASILICATA




COMUNE DI MATERA
PROVINCIA DI MATERA

PROGETTO DEFINITIVO
IMPIANTO FOTOVOLTAICO AD INSEGUIMENTO SOLARE DA 19,9584 MWp
DA REALIZZARSI IN C.da "MONTE D'ORO" NEL COMUNE DI MATERA

TAVOLA:	A.12.a.12	COROGRAFIA DEI BACINI
SCALA:	1:2.000	
DATA:	novembre 2021	

Committente:	AMBRA SOLARE 26 - S.R.L.	
Progettista impianti elettrici:	Ing. Paolo Acquasanta	
Collaboratori:	Ing. Eustachio Santarile Studio Tecnico Lanteri Srls	
Opere edili e consulenza Ambientale:	Ing. Paolo Acquasanta Arch. Cosimo Damiano Belfiore Geom. Donato Rocco Lorusso	
Consulenza Agronomica:	Bioinnova srls	
Archeologo:	Dott. Antonio Bruscella	
Geologo:	Dott. Maurizio Giacchino	

