Firmato digitalmente da
Pablo Miguel Otin Printado
CN = Pablo Miguel Otin Printado
C = IT
O = Ordine degli Architetti di Taranto
C = IT

Firmato digitalmente da
CINO DAMIANO BELFIORE

SEZIONI NORD-SUD

SEZIONE A-A

SEZIONE B-B

SEZIONE C-C



SEZIONE D-D



SEZIONE E-E



SEZIONE G-G



SEZIONI EST - OVEST

SEZIONE H-H

SEZIONE I-I



SEZIONE L-L

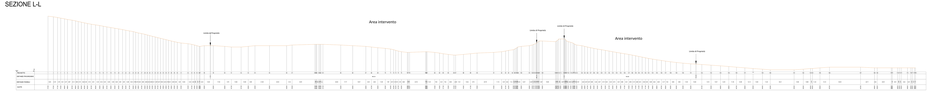

SEZIONI TRASVERSALI LONGITUDINALI

Scala 1:1.000

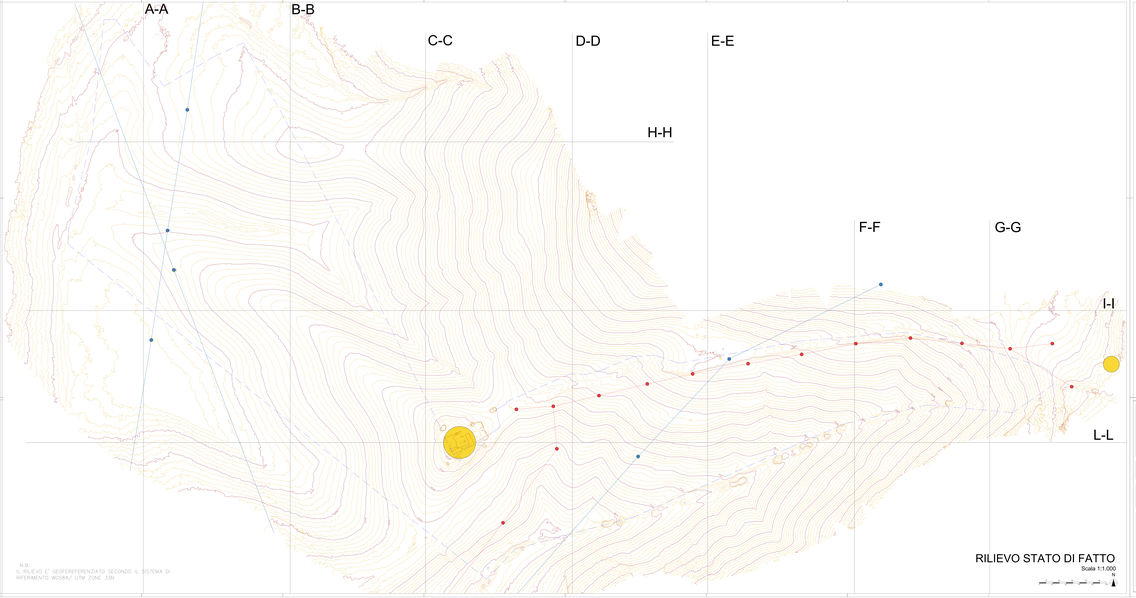

N.B.
IL RILIEVO E' GEOREFERENZIATO SECONDO IL SISTEMA DI RIFERIMENTO WGS84/ UTM ZONE 33N

RILIEVO STATO DI FATTO

Scala 1:1.000

Legenda

- Limite di proprietà
- Recinzione
- Curve di livello
- Tralicciio rete MT/BT
- Tralicciio rete AT
- Ostacoli fissi (cubetti)

REGIONE BASILICATA

COMUNE DI MATERA
PROVINCIA DI MATERA

PROGETTO DEFINITIVO
IMPIANTO FOTOVOLTAICO AD INSEGUIMENTO SOLARE DA 25.000kWp DA REALIZZARE IN LOC "MONTE D'ORO" NEL COMUNE DI MATERA

TAVOLA:	A.12.a.1/4	STATO DI FATTO PROFILI ALTIMETRICI
SCALA:	1:1000	
DATE:	Novembre 2021	

Committente: ARBRA SOLARE 25 - S.R.L.

Powertis

Progettista impianti elettrici: Ing. Fabrizio Acquaviva
Collaboratori: Ing. Emanuela Vicenza
Ing. Francesco Ferrante

Ing. Paolo Acquaviva
Arch. Cosimo Damiano Belfiore
Geom. Mario Donato Lorusso

Opere edili e consulenza architettonica:

Consulenza Agronomica: Biomasse srls

Archeologo: Dott. Nicola Cucuzzella

Geologo: Dott. Rocchio Giacomo

belfiore

ORDINE DEGLI ARCHITETTI PIANIFICATORI PAESAGGISTI E CONSERVATORI DELLA PROVINCIA DI TARANTO