Firmato digitalmente da
Pablo Miguel Ocha Pintado
CN = Pablo Miguel Ocha Pintado
C = IT

Firmato digitalmente da
ARCH. DAMIANO BELFIORE
O = Ordine degli Architetti di Taranto
C = IT

SEZIONI EST - OVEST

SEZIONE G-G



SEZIONE H-H

SEZIONE I-I



SEZIONE L-L



SEZIONI NORD-SUD

SEZIONE A-A



SEZIONE B-B



SEZIONE C-C



SEZIONE D-D



SEZIONE E-E



SEZIONI TRASVERSALI LONGITUDINALI

Scala 1:1.000

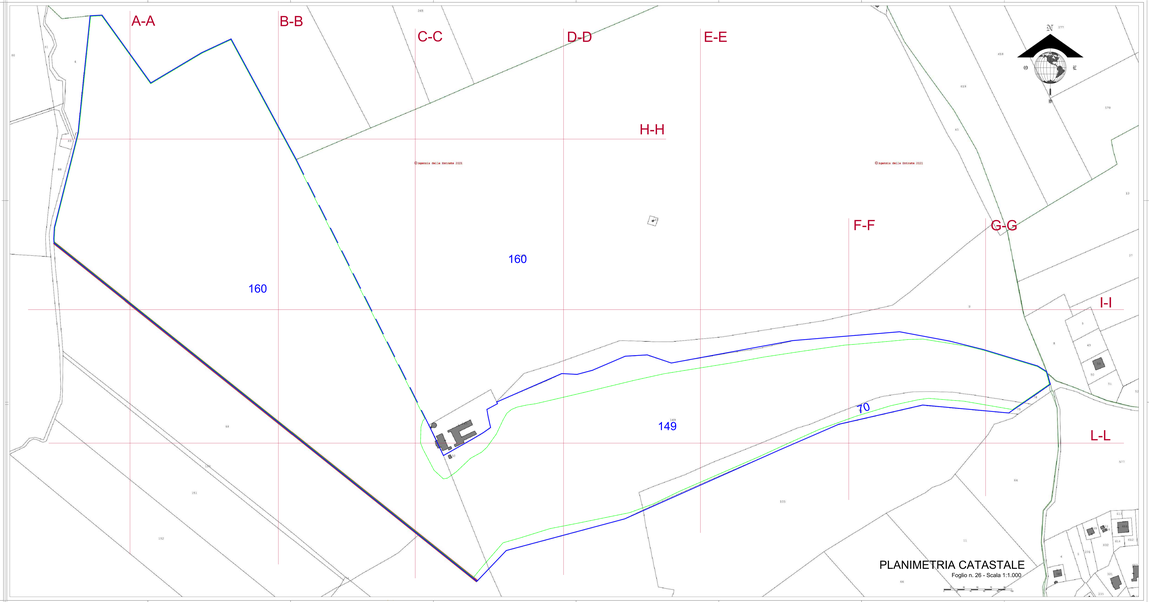

PLANIMETRIA CATASTALE

Foglio n. 26 - Scala 1:1.000

Legenda

- Limite di proprietà
- Recinzione impianto

REGIONE BASILICATA

COMUNE DI MATERA
PROVINCIA DI MATERA

PROGETTO DEFINITIVO
IMPIANTO FOTOVOLTAICO AD INSEGUIMENTO SOLARE DA 15.000A 1MWp
DA REALIZZARSI IN C.da "MONTE ZORZ" NEL COMUNE DI MATERA

TITOLO: A.12.a.1/A.5	PLANIMETRIA IMPIANTO SU BASE CATASTALE
SCALA: 1:1.000	
DATA: novembre 2021	

Committente: AMBRA SOLARE 26 - S.R.L.

Progettista impianti elettrici: Ing. Pietro Acquaviva
Collaboratori: Ing. Andrea Sarcina
Ing. Antonio Brunetti

Visto per la compatibilità ambientale: Ing. Pietro Acquaviva
Arch. Damiano Belfiore
Dott. Agronomo Giovanni Lacanale

Consulenza Agronomica: Biosistema Srl

Archeologo: Dott. Antonio Brunetti

Geologo: Dott. Maurizio Sequestrino

Powertis