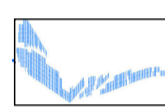






N. Vertice	ETRS89 / UTM Zona 33N		GAUSS-BOAGA	
	X	Y	X	Y
1	631845,14	4507395,51	2651853,51	4507399,69
2	631861,81	4507397,09	2651870,18	4507401,27
3	631934,84	4507297,08	2651943,20	4507301,26
4	632050,72	4507359,79	2652059,09	4507363,97
5	632366,64	4506749,39	2652374,98	4506753,57
6	632434,11	4506789,08	2652442,45	4506793,26
7	632429,34	4506816,07	2652437,69	4506820,25
8	632538,88	4506867,66	2652547,23	4506871,84
9	632629,37	4506892,27	2652637,71	4506896,44
10	632664,29	4506896,24	2652672,64	4506900,41
11	632701,60	4506882,74	2652709,94	4506886,92
12	632882,57	4506916,87	2652890,92	4506921,05
13	633033,39	4506929,57	2653041,73	4506933,75
14	633250,88	4506871,63	2653259,21	4506875,80
15	633259,61	4506843,85	2653267,94	4506848,02
16	633209,60	4506811,30	2653217,93	4506815,48
17	633071,49	4506822,42	2653079,82	4506826,59
18	632945,28	4506793,05	2652953,62	4506797,22
19	632630,96	4506654,94	2652639,30	4506659,12
20	632457,92	4506608,10	2652466,26	4506612,29
21	632414,26	4506562,07	2652422,61	4506566,25
22	631792,75	4507059,75	2651801,12	4507063,93
23	631827,68	4507223,26	2651836,04	4507227,45

 Impianto fotovoltaico
 Vertici Impianto

REGIONE BASILICATA



COMUNE DI MATERA PROVINCIA DI MATERA

PROGETTO DEFINITIVO
 IMPIANTO FOTOVOLTAICO AD INSEGUIMENTO SOLARE DA 19,9584 MWp
 DA REALIZZARSI IN C.da "MONTE D'ORO" NEL COMUNE DI MATERA

TAVOLA:	Tavola A.12.a.5.	Carta con localizzazione georeferenziata
SCALA:	Scala 1:4000	
DATA:	novembre 2021	

Committente: AMBRA SOLARE 26 - S.R.L.



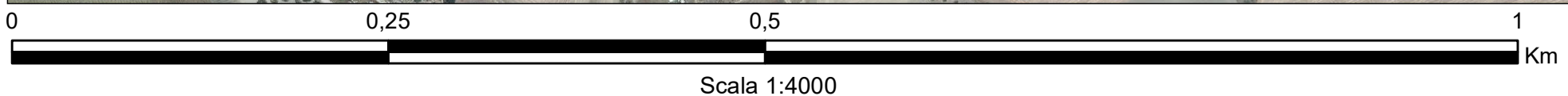

Progettista impianti elettrici: Ing. Paolo Acquasanta
 Collaboratori: Ing. Eustachio Santarsia
 Studio Tecnico Lantri Sris

Opere edili e consulenza Ambientale: Ing. Paolo Acquasanta
 Arch. Cosimo Damiano Belfiore
 Geom. Rocco Donato Lorusso

Consulenza Agronomica: Bioinnova srls

Archeologo: Dott. Antonio Bruscella

Geologo: Dott. Maurizio Giacomino



Fonte ortofoto: servizio WMS del GeoPortale della Regione Basilicata