











-  Impianto fotovoltaico
-  Limite impianto
-  Buffer 3 Km
-  Impianti fotovoltaici in esercizio
-  Impianti fotovoltaici in Autorizzazione
-  Eolico di Grande Generazione in Esercizio
-  Eolico di Grande Generazione Autorizzato
-  Eolico di Grande Generazione in Autorizzazione
-  Minieolico in esercizio



## REGIONE BASILICATA

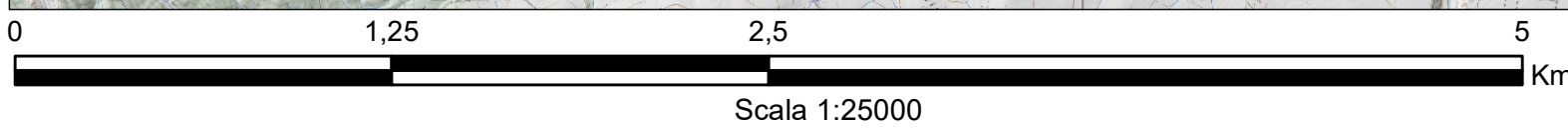


### COMUNE DI MATERA PROVINCIA DI MATERA

**PROGETTO DEFINITIVO**  
 IMPIANTO FOTOVOLTAICO AD INSEGUIMENTO SOLARE DA 19,9584 MWp  
 DA REALIZZARSI IN C.da "MONTE D'ORO" NEL COMUNE DI MATERA

TAVOLA:	Tavola A.13.a.11.a.	<b>Inquadramento Impianti FER su base CTR</b>
SCALA:	1:25000	
DATA:	novembre 2021	

Committente:	AMBRA SOLARE 26 - S.R.L.	
Progettista impianti elettrici:	Ing. Paolo Acquasanta	
Collaboratori:	Ing. Eustachio Santarsia Studio Tecnico Lantri Srls	
Opere edili e consulenza Ambientale:	Ing. Paolo Acquasanta Arch. Cosimo Damiano Belfiore Geom. Rocco Donato Lorusso	
Consulenza Agronomica:	Bioinnova srls	
Archeologo:	Dott. Antonio Bruscella	
Geologo:	Dott. Maurizio Giacomino	



Fonte CTR: servizio WMS del GeoPortale della Regione Basilicata  
 Fonte dati: Regione Basilicata