

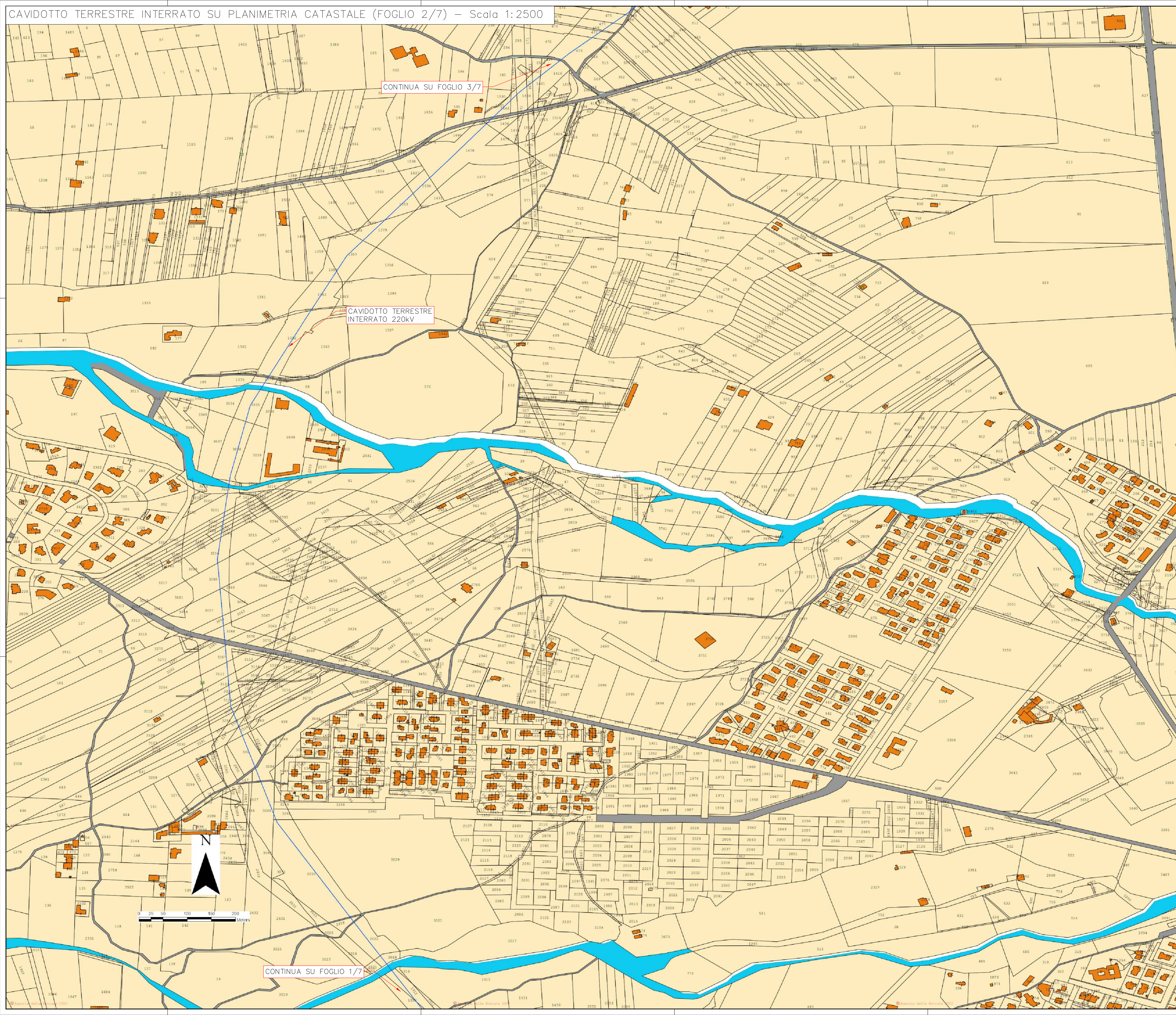
00	03/03/2022	PRIMA EMISSIONE	CPO03	INV001	SSA
REV.	DATA	DESCRIZIONE	PREPARATO DA	CONTROLLATO DA	APPROVATO DA

PROGETTO: PARCO EOLICO OFFSHORE
Progettazione Preliminare
PROCEDURA DI SCOPING
CLIENTE: Nora Ventu S.r.l.



TITOLO: Parco Eolico Offshore
SARDEGNA NORA ENERGIA 1
TRACCIATO CAVIDOTTO TERRESTRE SU
PLANIMETRIA CATASTALE

PREPARATO DA	FIRMA	DATA	No. IDENTIFICATIVO:	FOGLIO
CONTROLLATO DA	CPO03	03/03/2022	P0025305-4-SAS-M6	1/7
APPROVATO DA	INV001	03/03/2022	Nome CLIENTE:	SCALA
	SSA	03/03/2022		1:2500
			Nome FILE	REVISIONE
				00

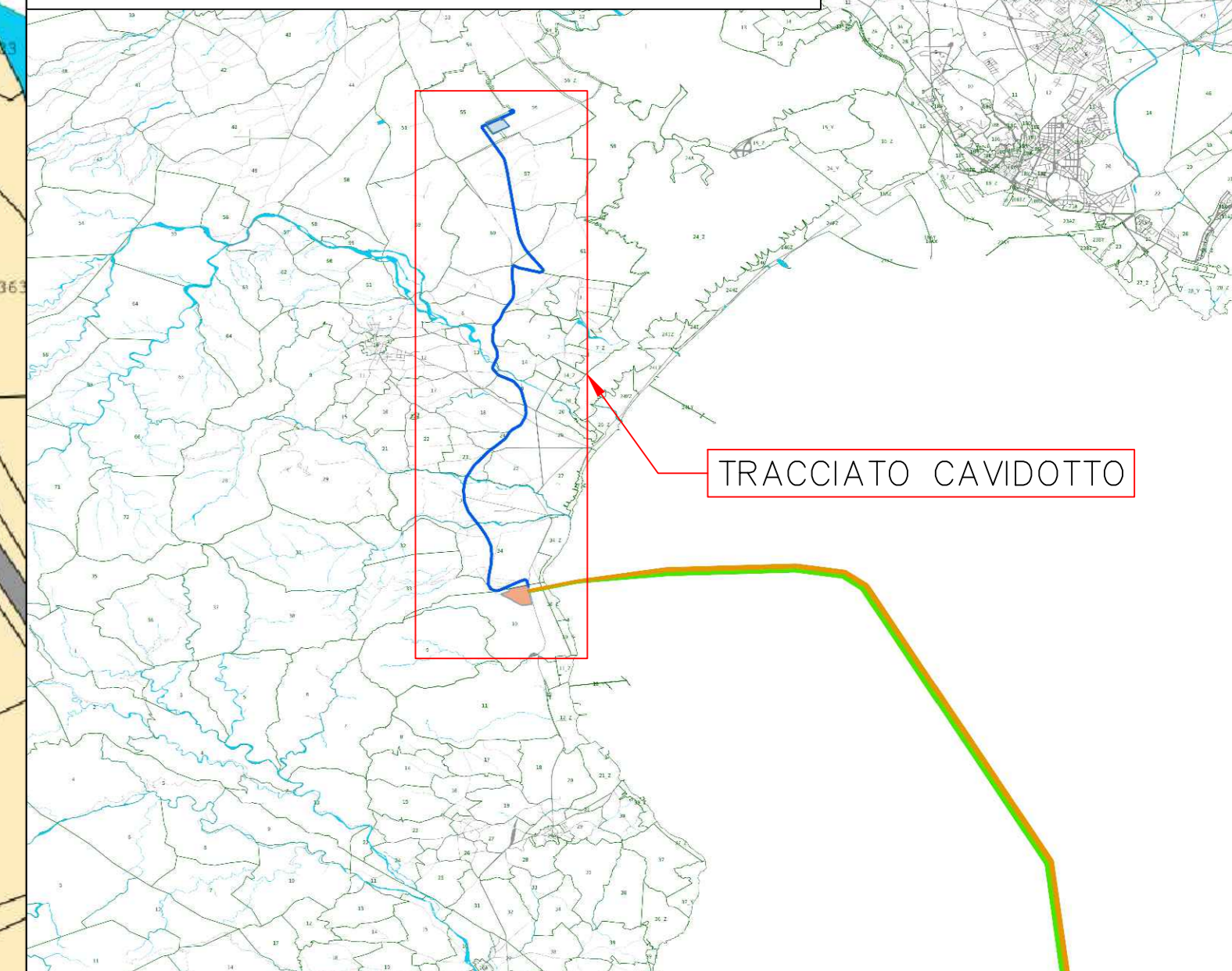


CONTINUA SU FOGLIO 3/7

CAVIDOTTO TERRESTRE
INTERRATO 220kV

CONTINUA SU FOGLIO 1/7

INQUADRAMENTO GENERALE



TRACCIATO CAVIDOTTO

00	03/03/2022	PRIMA EMISSIONE	CPO03	INV001	SSA
REV.	DATA	DESCRIZIONE	PREPARATO DA	CONTROLLATO DA	APPROVATO DA

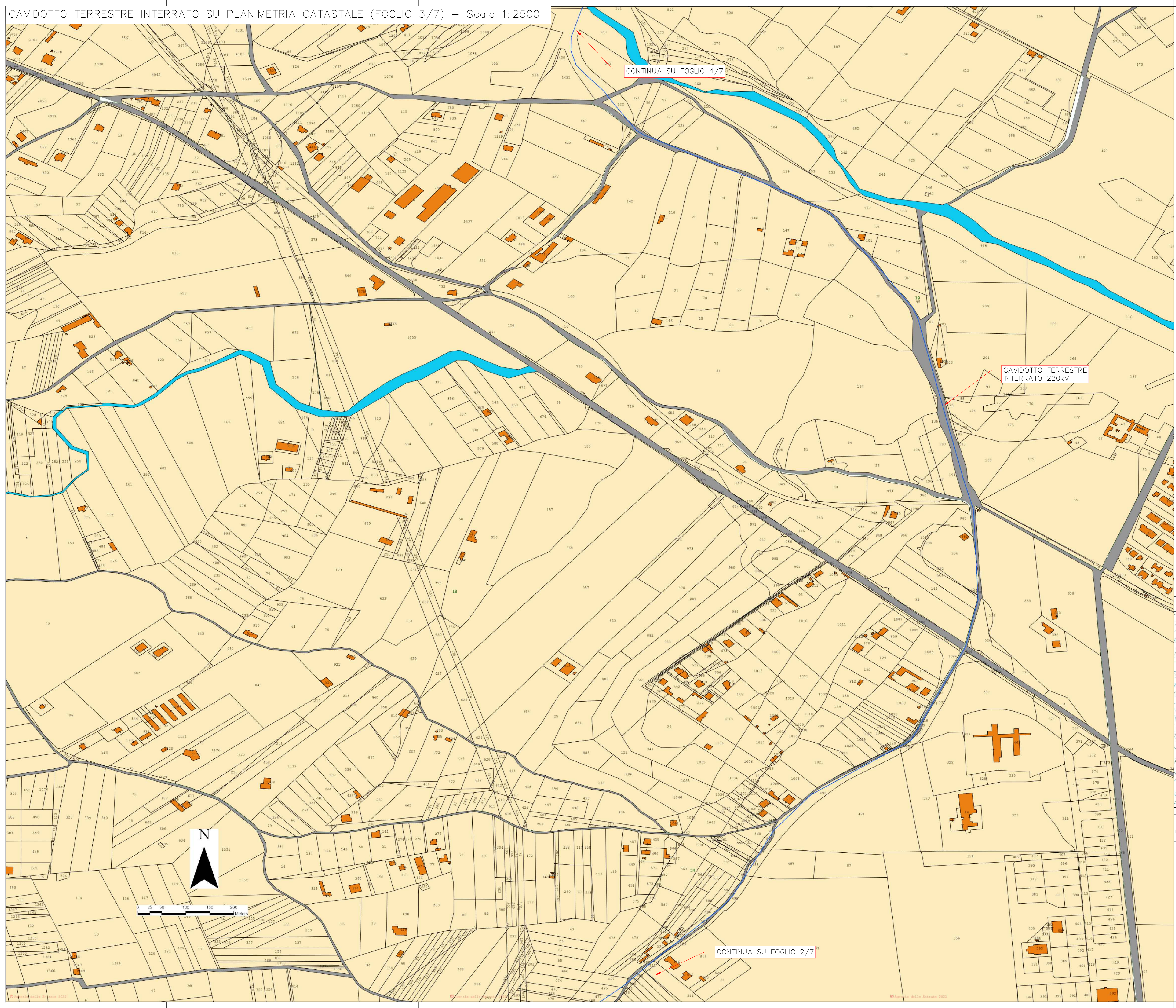
PROGETTO: Parco Eolico Offshore
Progettazione Preliminare
PROCEDURA DI SCOPING



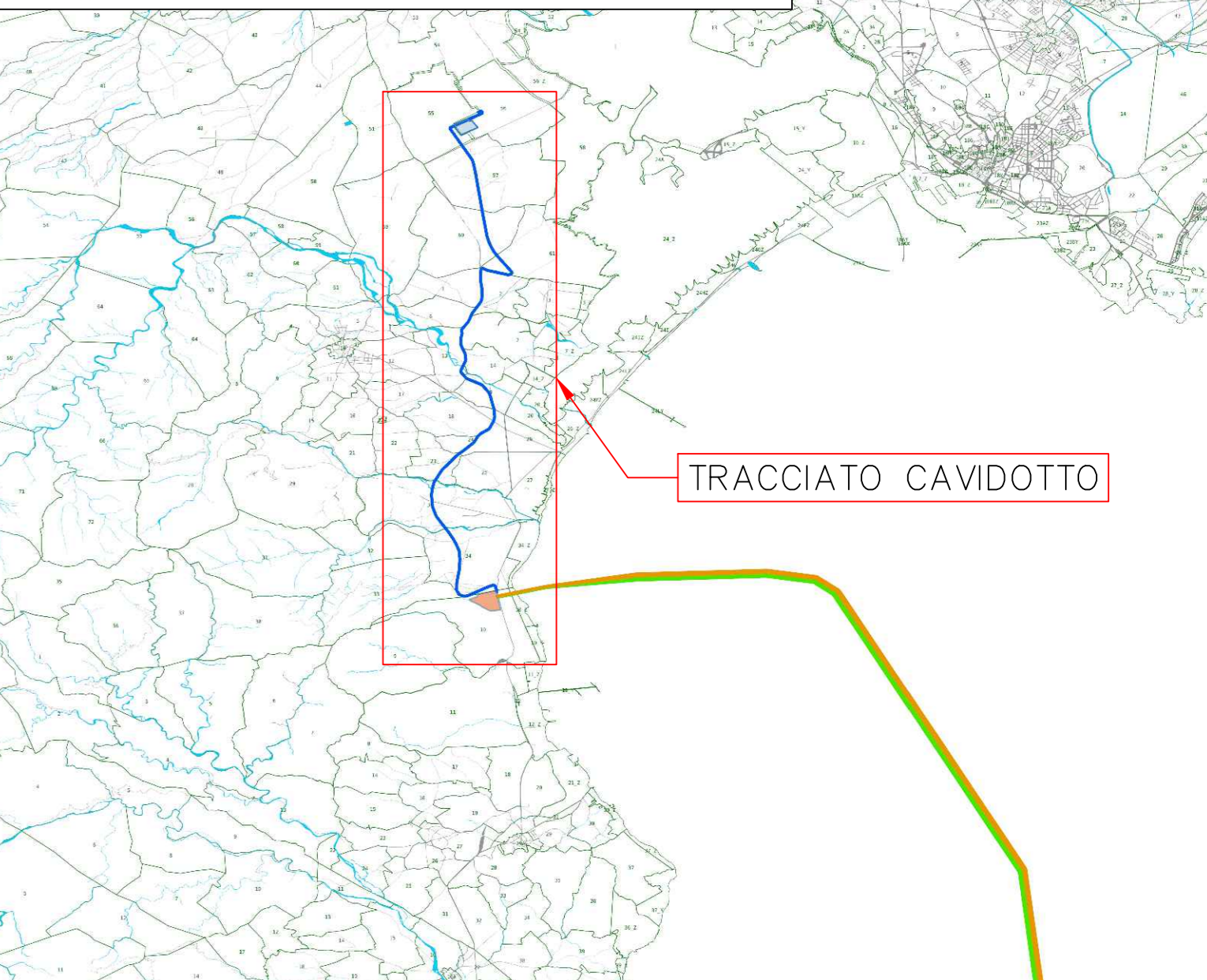
CLIENTE: Nora Ventu S.r.l.

TITOLO: Parco Eolico Offshore
SARDEGNA NORA ENERGIA 1
TRACCIATO CAVIDOTTO TERRESTRE SU
PLANIMETRIA CATASTALE

PREPARATO DA	FIRMA	DATA	No. IDENTIFICATIVO:	FOGLIO
CONTROLLATO DA	CPO03	03/03/2022	P0025305-4-SAS-M6	2/7
APPROVATO DA	INV001	03/03/2022	Nome FILE	SCALA
	SSA	03/03/2022		1:2500
				REVISIONE
				00



INQUADRAMENTO GENERALE



00	03/03/2022	PRIMA EMISSIONE	CPO03	NN001	SSA
REV.	DATA	DESCRIZIONE	PREPARATO DA	CONTROLLATO DA	APPROVATO DA

PROGETTO: Parco Eolico Offshore
Progettazione Preliminare
PROCEDURA DI SCOPING



CLIENTE: Nora Ventu S.r.l.

TITOLO: Parco Eolico Offshore
SARDEGNA NORA ENERGIA 1
TRACCIATO CAVIDOTTO TERRESTRE SU
PLANIMETRIA CATASTALE

PREPARATO DA	FIRMA	DATA	No. IDENTIFICATIVO:	FOGLIO
CONTROLLATO DA	CPO03	03/03/2022	P0025305-4-SAS-M6	3/7
APPROVATO DA	NN001	03/03/2022	Nome CLIENTE:	SCALA
	SSA	03/03/2022		1:2500
			Nome FILE	REVISIONE
				00

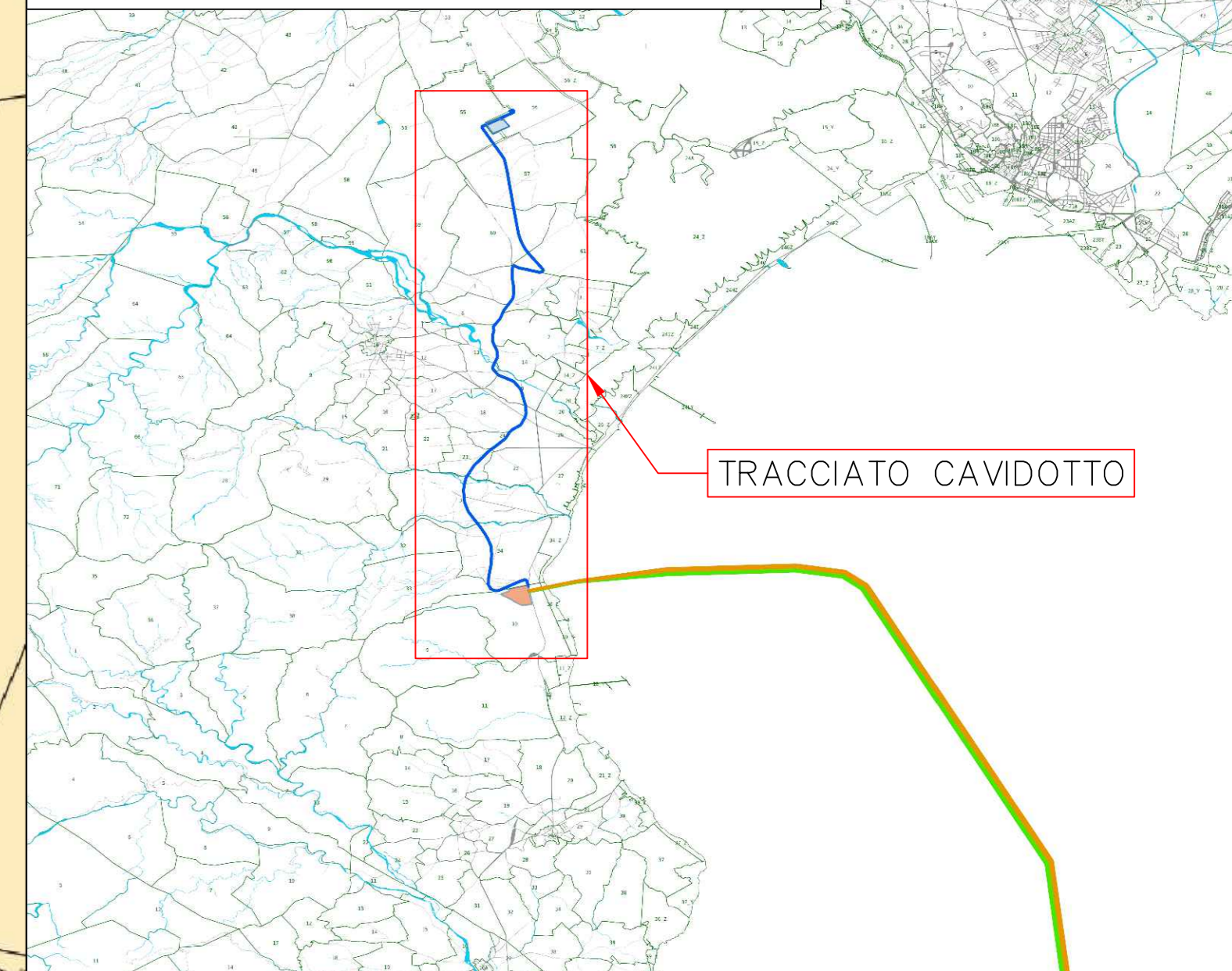


CONTINUA SU FOGLIO 5/7

CAVIDOTTO TERRESTRE INTERRATO 220kV

CONTINUA SU FOGLIO 3/7

INQUADRAMENTO GENERALE



00	03/03/2022	PRIMA EMISSIONE	CPO03	INV001	SSA
REV.	DATA	DESCRIZIONE	PREPARATO DA	CONTROLLATO DA	APPROVATO DA

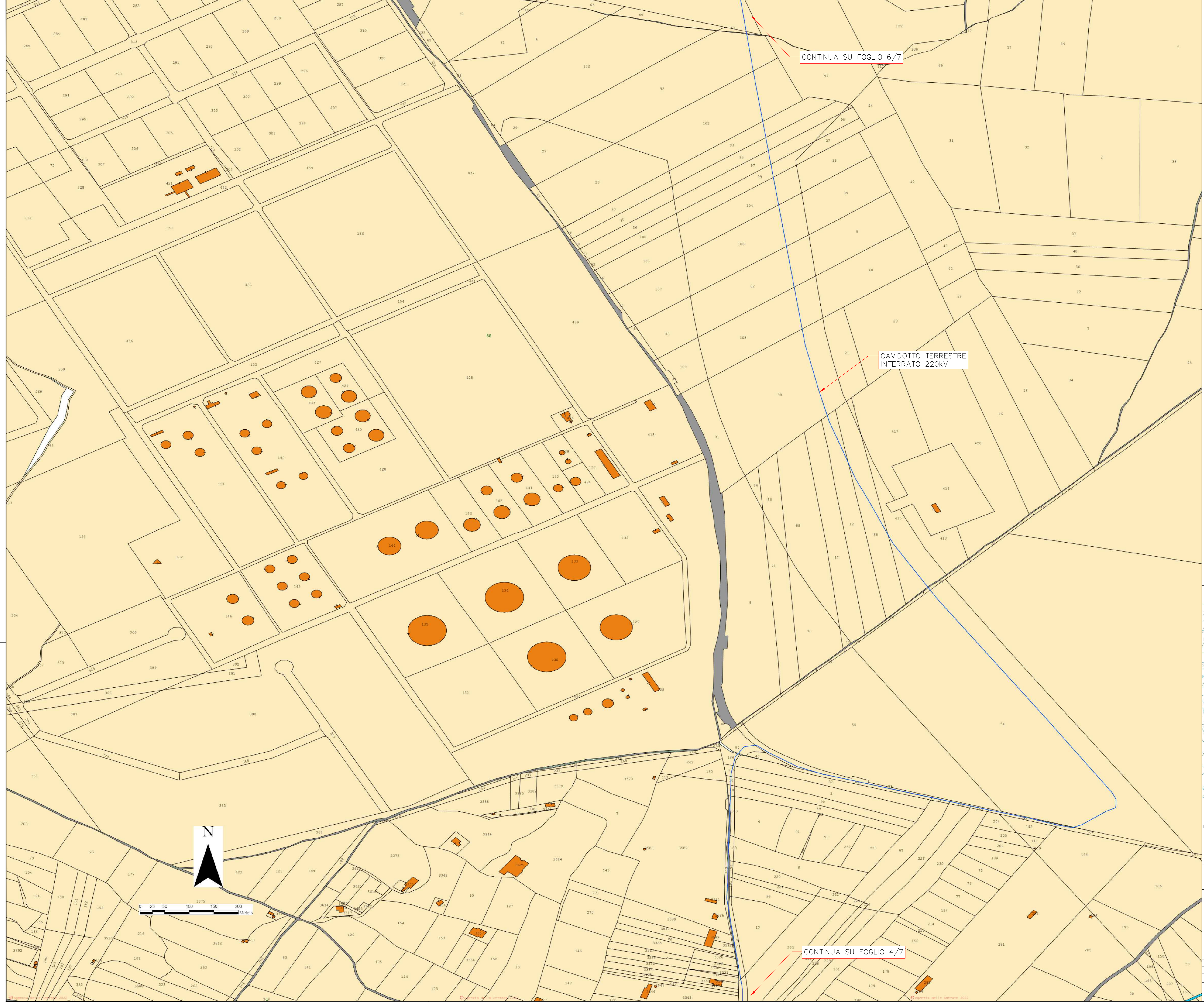
PROGETTO: Parco Eolico Offshore
Progettazione Preliminare
PROCEDURA DI SCOPING



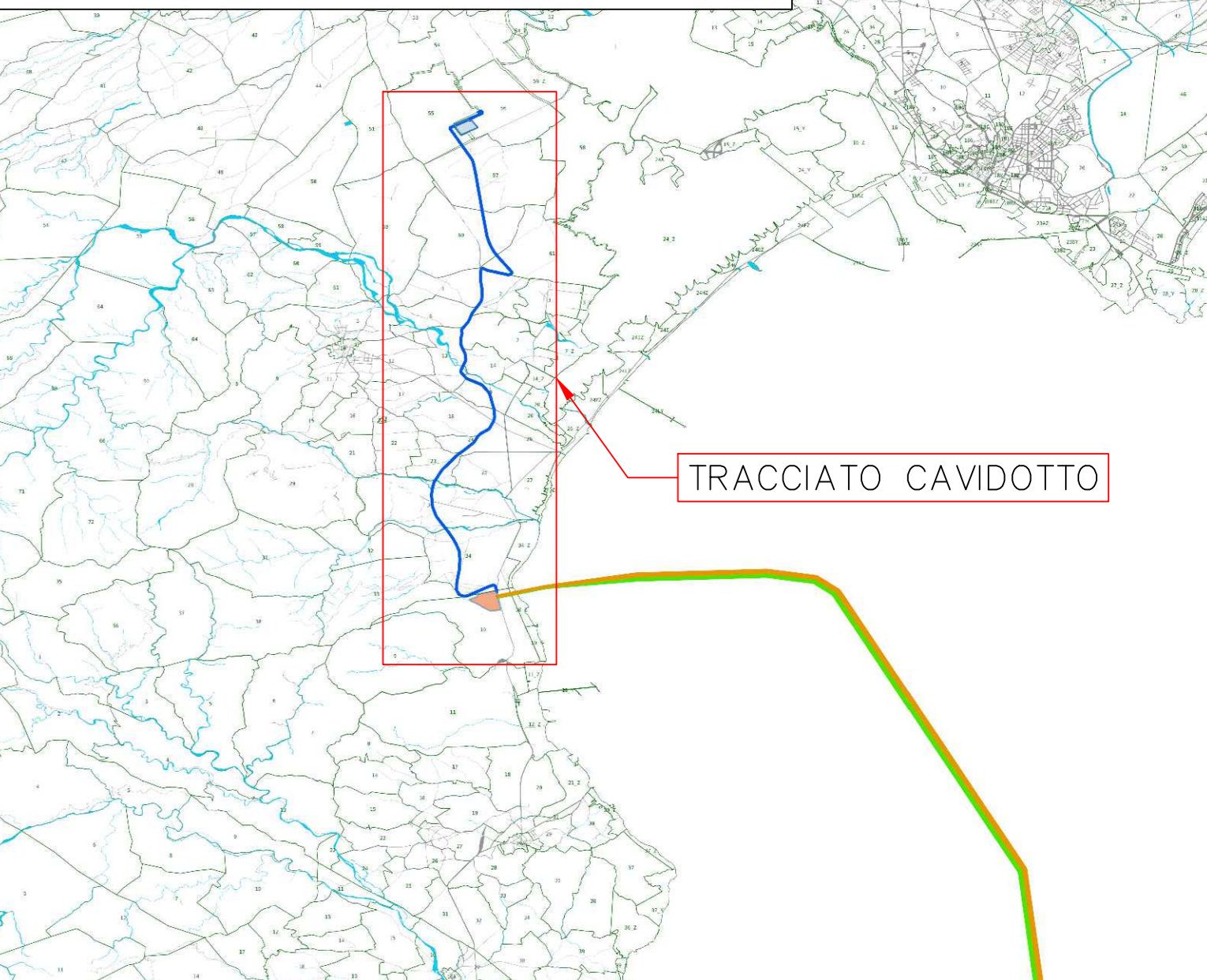
CLIENTE: Nora Ventu S.r.l.

TITOLO: Parco Eolico Offshore
SARDEGNA NORA ENERGIA 1
TRACCIATO CAVIDOTTO TERRESTRE SU PLANIMETRIA CATASTALE

PREPARATO DA	FIRMA	DATA	No. IDENTIFICATIVO:	FOGLIO
CONTROLLATO DA	CPO03	03/03/2022	P0025305-4-SAS-M6	4/7
APPROVATO DA	INV001	03/03/2022	Codice Doc. CLIENTE:	SCALA
	SSA	03/03/2022		1:2500
			NOME FILE	REVISIONE
				00



INQUADRAMENTO GENERALE



00	03/03/2022	PRIMA EMISSIONE	CPO03	AN001	SSA
REV.	DATA	DESCRIZIONE	PREPARATO DA	CONTROLLATO DA	APPROVATO DA

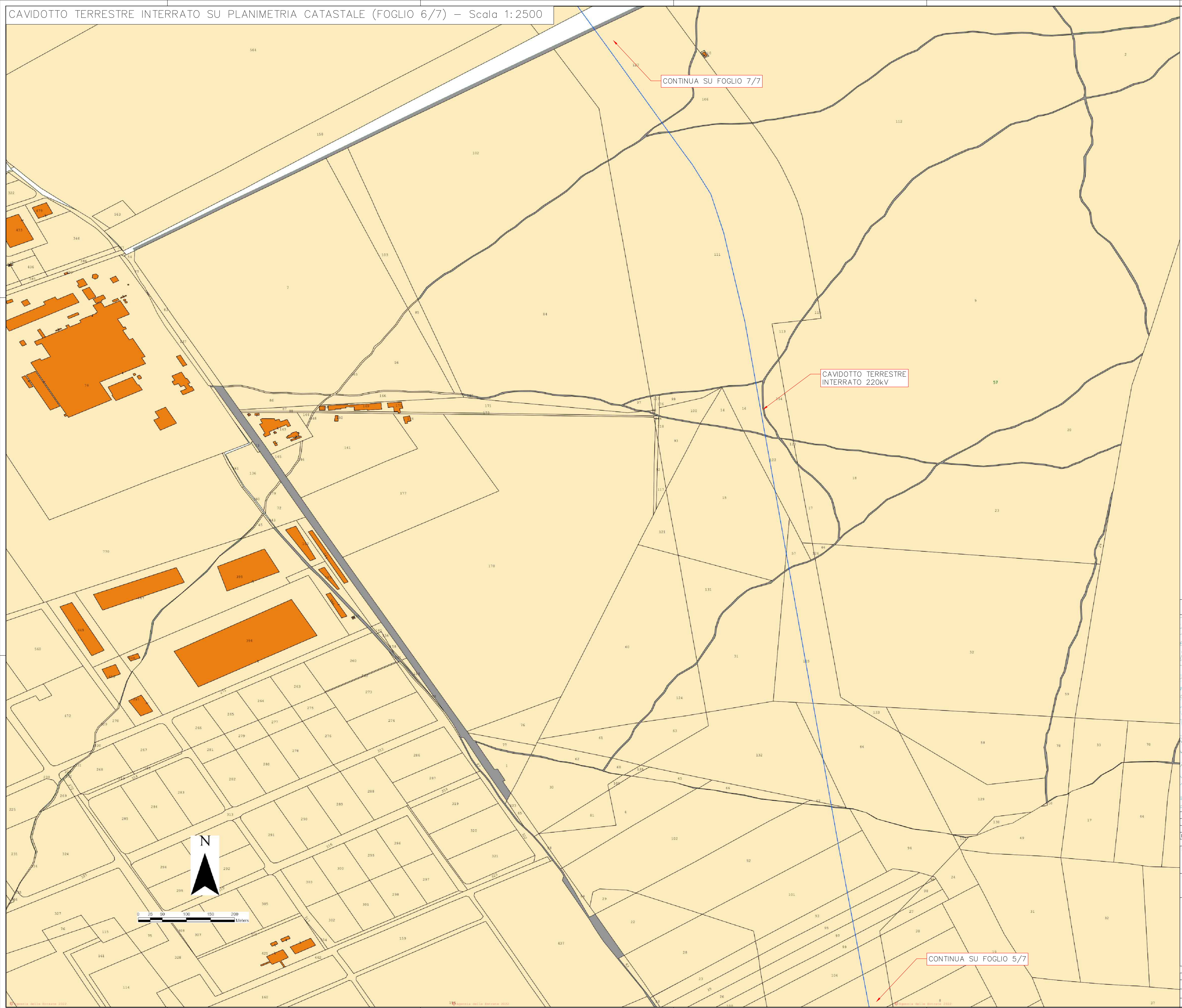
PROGETTO: PARCO EOLICO OFFSHORE
Progettazione Preliminare
PROCEDURA DI SCOPING



CLIENTE: Nora Ventu S.r.l.

TITOLO: Parco Eolico Offshore
SARDEGNA NORA ENERGIA 1
TRACCIATO CAVIDOTTO TERRESTRE SU
PLANIMETRIA CATASTALE

PREPARATO DA	FIRMA	DATA	No. IDENTIFICATIVO:	FOGLIO
CONTROLLATO DA	CPO03	03/03/2022	P0025305-4-SAS-M6	5/7
APPROVATO DA	MVO01	03/03/2022	Nome FILE	SCALA
	SSA	03/03/2022		1:2500
				REVISIONE
				00

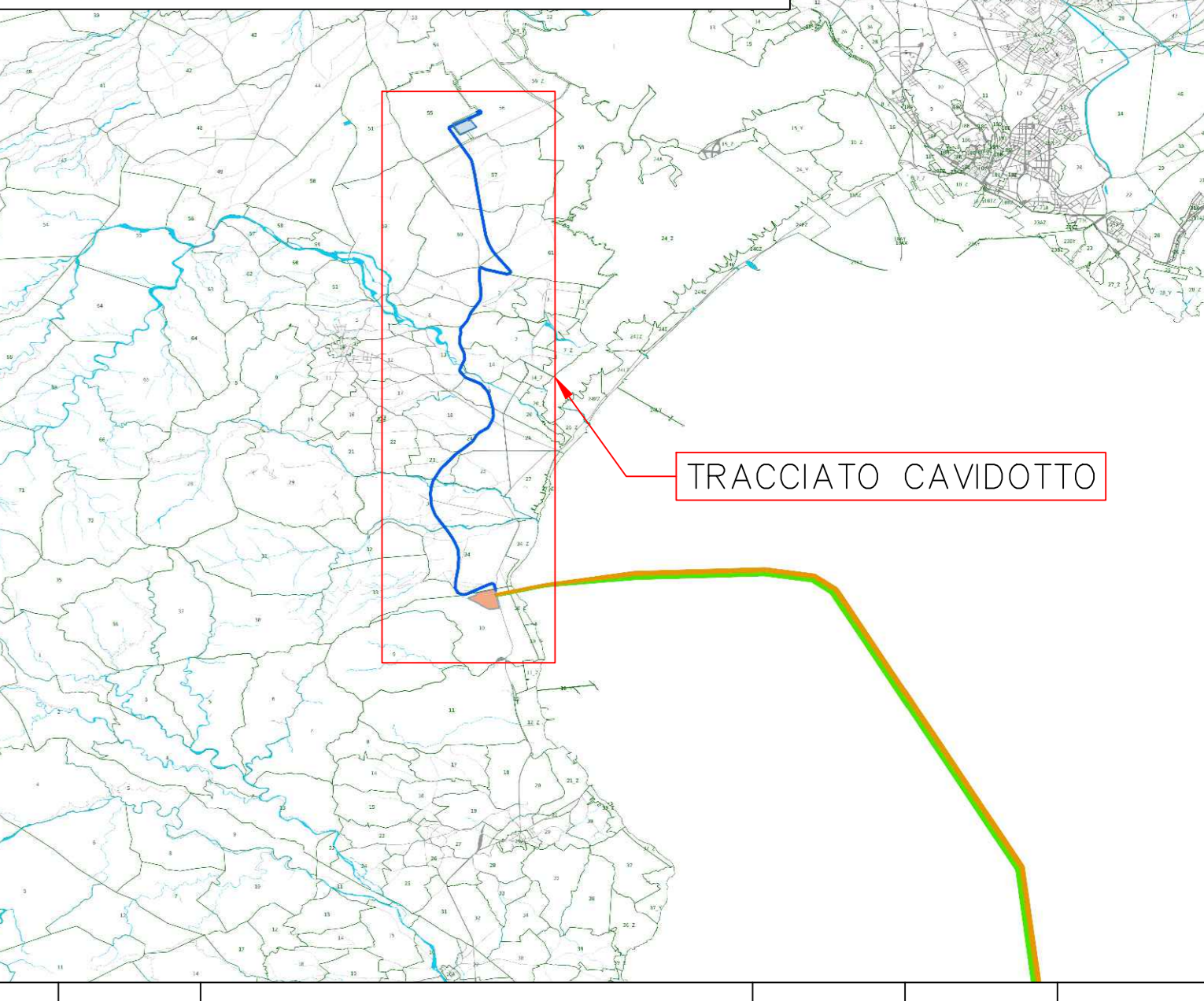


CONTINUA SU FOGLIO 7/7

CAVIDOTTO TERRESTRE INTERRATO 220kV

CONTINUA SU FOGLIO 5/7

INQUADRAMENTO GENERALE



TRACCIATO CAVIDOTTO

00	03/03/2022	PRIMA EMISSIONE	CPO03	NNO01	SSA
REV.	DATA	DESCRIZIONE	PREPARATO DA	CONTROLLATO DA	APPROVATO DA

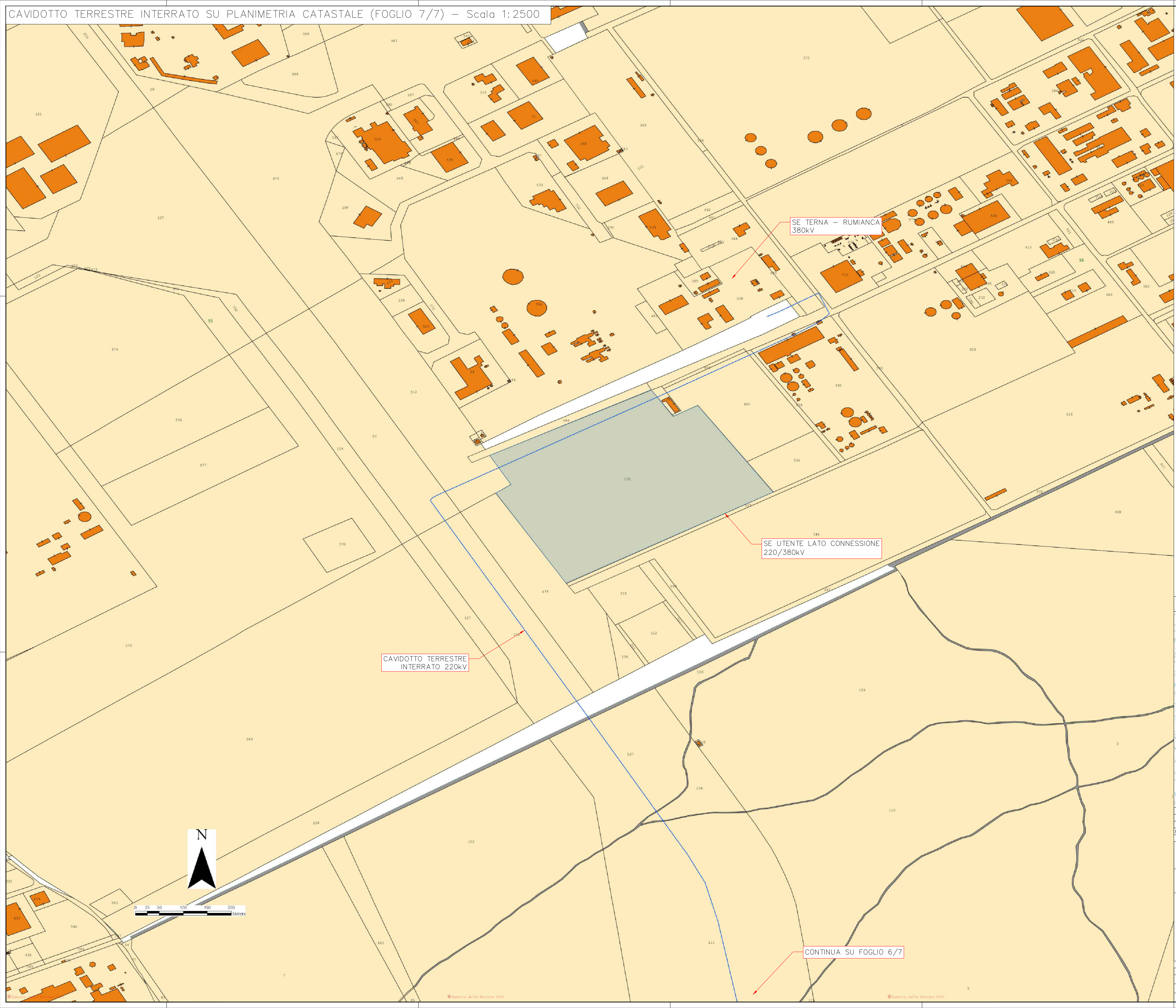
PROGETTO: PARCO EOLICO OFFSHORE
Progettazione Preliminare
PROCEDURA DI SCOPING



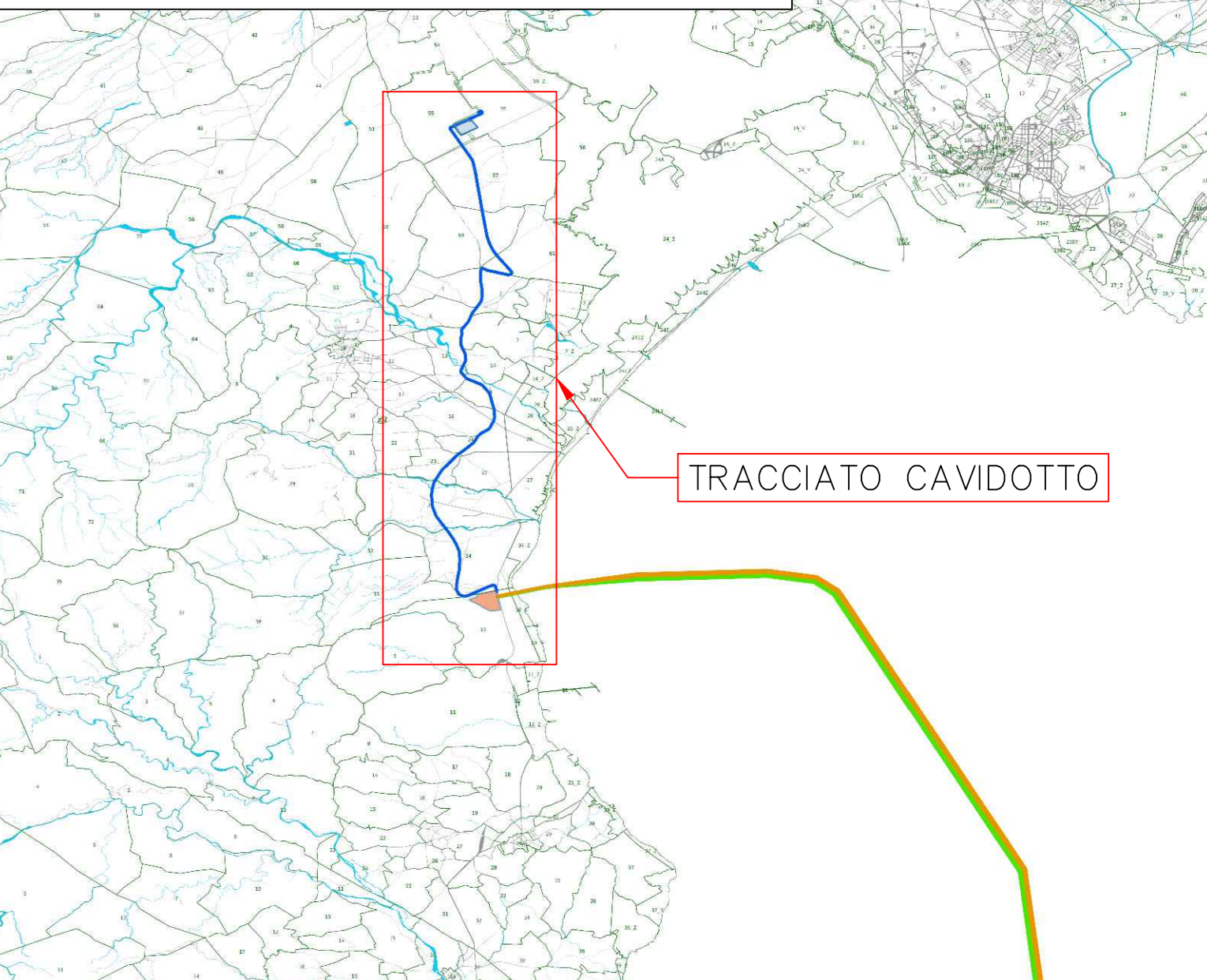
CLIENTE: Nora Ventu S.r.l.

TITOLO: Parco Eolico Offshore
SARDEGNA NORA ENERGIA 1
TRACCIATO CAVIDOTTO TERRESTRE SU
PLANIMETRIA CATASTALE

PREPARATO DA	FIRMA	DATA	No. IDENTIFICATIVO:	FOGLIO
CONTROLLATO DA	CPO03	03/03/2022	P0025305-4-SAS-M6	6/7
APPROVATO DA	NNO01	03/03/2022	Nome File:	SCALA
	SSA	03/03/2022		1:2500
				REVISIONE
				00



INQUADRAMENTO GENERALE



00	03/03/2022	PRIMA EMISSIONE	CPO03	ANNO01	SSA
REV.	DATA	DESCRIZIONE	PREPARATO DA	CONTROLLATO DA	APPROVATO DA

PROGETTO	PARCO EOLICO OFFSHORE Progettazione Preliminare	
PROCEDURA DI SCOPING		
CLIENTE	Nora Ventu S.r.l.	

TITOLO

Parco Eolico Offshore
SARDEGNA NORA ENERGIA 1
 TRACCIATO CAVIDOTTO TERRESTRE SU
 PLANIMETRIA CATASTALE

PREPARATO DA	FIRMA	DATA	No. IDENTIFICATIVO:	FOGLIO
CONTROLLATO DA	CPO03	03/03/2022	P0025305-4-SAS-M6	7/7
APPROVATO DA	MNO01	03/03/2022	Codice Doc. CLIENTE:	SCALA
	SSA	03/03/2022		1:2500
			NOME FILE	REVISIONE
				00

CONTINUA SU FOGLIO 6/7