Renexia

SOCIETÀ PER AZIONI SOGGETTA ALL'ATTIVITÀ DI DIREZIONE E COORDINAMENTO DI TOTO HOLDING S.P.A.
VIALE ABRUZZI 410 - 00135 CHIETI (CH) ITALY

PROGETTO PER LA REALIZZAZIONE DI UN IMPIANTO PER LA PRODUZIONE DI ENERGIA MEDIANTE LO SFRUTTAMENTO DEL VENTO NEL TERRITORIO COMUNALE DI FOGGIA (FG) E TROIA (FG)

PROGETTO DEFINITIVO

prima emissione: febbraio 2022

REV.	DATA	DESCRIZIONE

PROGETTAZIONE

Engeo

via Volga s.n.c Fano del Lavante Park 139 - BARI (BA)
ing. Sebastino GIOTTA - ing. Fabio PACCAPELO
ing. Francesco SACCIAROLA - geom. Raffaele TISTI

IMPIANTI ELETTRICI
ing. Roberto DI MONTE

GEOLOGIA
geol. Pietro PEPE

ACUSTICA
ing. Francesco PAPEO

ARCHEOLOGIA
dr.ssa archeol. Domenica CARRASSO

STUDIO PEDO-AGRONOMICO
dr. for. Sara MASTRANGELO

ASPETTI FAUNISTICI
dott. nat. Fabio MASTROPASQUA

ARCHITETTURA E PAESAGGIO

TIMBRO DI STUDIO

arch. Vincenzo RUSSO
via Puglie n.8 - Cerignola (FG)

ORDINE DEGLI ARCHITETTI PIANIFICATORI PAESAGGISTI E CONSERVATORI DELLA PROVINCIA DI FOGGIA
Arch. Vincenzo RUSSO
Sez. A - 1132

PD.AMB. INTERVENTI DI COMPENSAZIONE E VALORIZZAZIONE

AMB.3_Letture: inquadramento e rilievo fotografico - scala 1:50.000_1:15.000_1:2.000

Elenco WTG

WTG	coordinata EST	coordinata NORD	altitudine
1	537234,00	4578134,00	m 241
2	539112,00	4579998,00	m 179
3	540864,00	4578180,00	m 185
4	540380,63	4579527,55	m 166
5	541028,00	4579311,00	m 164
6	541608,00	4579488,00	m 151
7	540831,29	4580194,08	m 151
8	541692,53	4580373,47	m 142
9	541822,00	4581032,00	m 139
10	540018,00	4581443,00	m 161
11	538970,00	4580740,00	m 175
12	539742,00	4580619,00	m 166

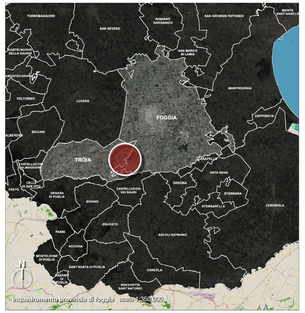

inquadramento provincia di foggia - scala 1:500.000

letture del contesto

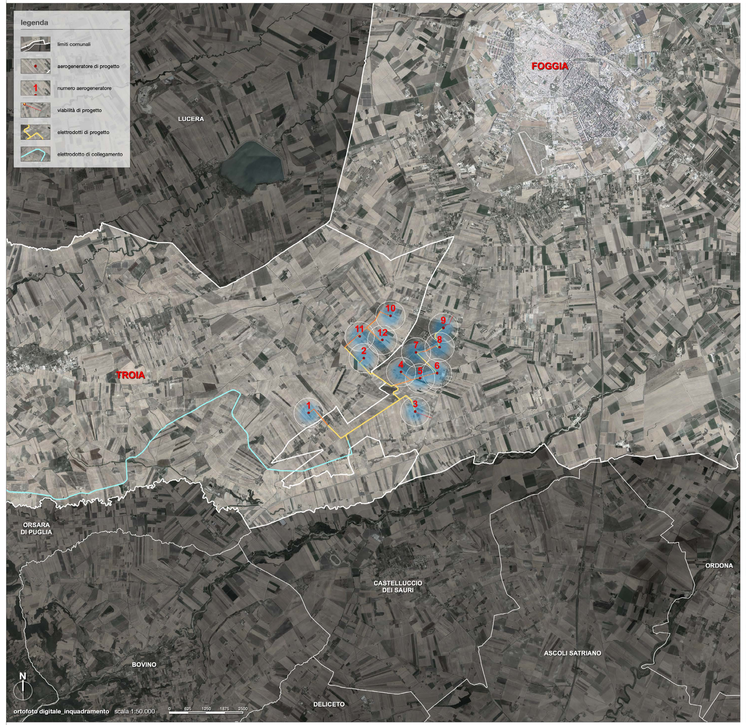

ortofoto digitale_inquadramento - scala 1:50.000

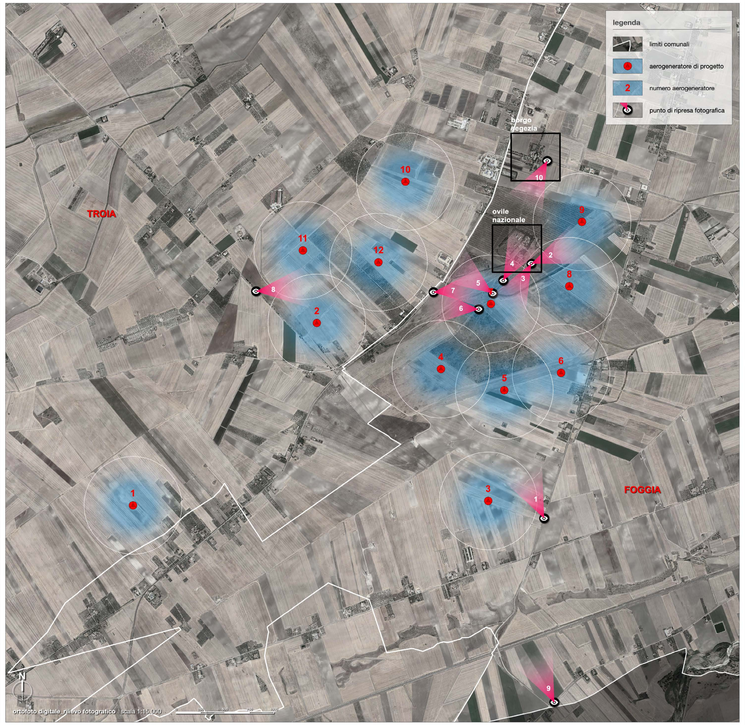

ortofoto digitale_rilievo fotografico - scala 1:15.000

ovile nazionale

L'Ovile nazionale è stato istituito con Regio Decreto del 1921 per dimostrare e divulgare le tecniche di allevamento del settore ovino. Costituito da un grande comprensorio di oltre 300 ettari, in parte coltivato e in parte lasciato a pascolo, è caratterizzato da complessi edilizi gestiti fino a pochi anni onsono dall'Istituto Sperimentale per la Zootecnia (istituito con un D.P.R. del 1967).
Attualmente tutti gli edifici già con differenti destinazioni funzionali (abitazioni dei dipendenti e delle loro famiglie, stalle, laboratori, aree destinate alla mungitura ed alla lavorazione del latte, mulino, capannoni, silos, ecc.) versano in stato di abbandono e avanzato degrado edilizio.
L'Ovile nazionale riveste una grande importanza anche come relitto del paesaggio dei pascoli e delle mezzane antecedente alla grande trasformazione agricola.
Nel 1963 Giacomino Sartarti, illustre botanico del novecento, nel suo studio intitolato "Considerazioni e ricerche botaniche sui pascoli del Tavoliere", rimarcando la testimonianza che tale pianura fosse ormai prevalentemente coltivata e che le uniche aree naturali fossero rappresentate dai pascoli dei tratturi e delle mezzane nei pressi delle masserie, individuò proprio l'Ovile nazionale quale luogo di studio della vegetazione spontanea.

ovile nazionale - scala 1:2.000

ovile nazionale - ingresso

ovile nazionale - ingresso

ovile nazionale - fabbricato per uffici

ovile nazionale - ingresso

ovile nazionale - stalle e silos

ovile nazionale - ingresso

borgo segezia

Borgo Segezia (già Posta Tuoro) è una frazione di Foggia, distante circa 10 km dal capoluogo dauno, realizzata durante la seconda guerra mondiale su progetto dell'arch. Concezio Petrucci datato 1939. L'incarico gli fu affidato da Araldo di Crollalanza (presidente dell'Opera Nazionale Combattenti e più tardi Ministro dei Lavori Pubblici) in uno alla redazione del Piano per la bonifica del Tavoliere.
Petrucci progettò il piano regolatore e gli edifici pubblici, tra cui spiccano la chiesa dedicata all'Immacolata di Fatima, il Palazzo del Comune e la Casa del Fascio.
Segezia, come ben si evince dall'architettura del campanile e della piazza, venne concepita come una nuova città fascista che fosse a imperitura memoria delle opere di bonifica del regime nella piana della Capitanata.
Cominciati i lavori di costruzione negli ultimi anni di regime, il progetto venne abbandonato al sorgere della Repubblica.
Il suo nome deriva dal latino seges, campo seminato. Secondo alcuni, esisteva una divinità romana delle messi di nome Segetia o Segesta.

borgo segezia - scala 1:2.000

borgo segezia - campanile

borgo segezia - chiesa



borgo segezia - palazzo comunale

borgo segezia - palazzo comunale