



**Comune di Candela e di Ascoli Satriano (FG)**

PROGETTO: **Campo AgroSolare Camerelle**

progetto per la realizzazione di un impianto fotovoltaico a terra connesso alla R.T.N. con potenza nominale di 67 MWp

Procedimento Autorizzatorio Unico Regionale ai sensi del combinato disposto dell'art. 27 bis del D.lgs 152/2006 e s.m.i. e D.M. 52/2015

TITOLO ELABORATO: **IMPIANTO SETTORI B - C**  
INQUADRAMENTO SU CATASTALE


TAVOLA: T02-B-C LAYOUT: iso A1 DENOMINAZIONE FILE: layout\_Camerelle\_A02.dwg SCALA: 1:4000

COMMITTENTE: **Solar Italy XVII s.r.l.**


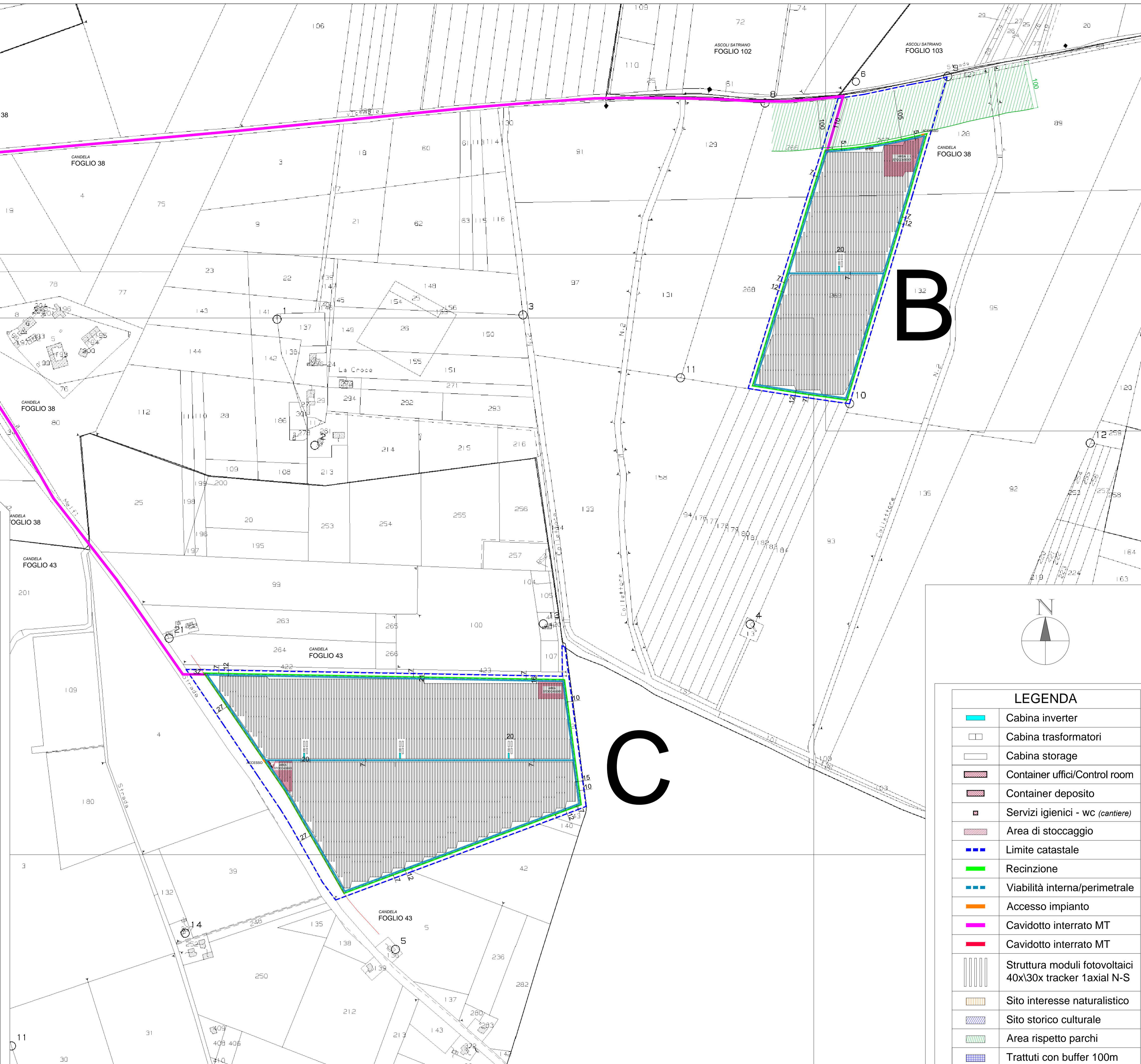
REV.	DATA	DESCRIZIONE	REDATTO	CONTROLLATO	APPROVATO
01.	Dic/19				
02.	Dic/21	INTEGRAZIONE 2a CdS			
03.					
04.					

VISTI E APPROVAZIONI



















PROGETTISTA INCARICATO  
**ING. MAURIZIO MANENTI**  
 FIRMA del PROGETTISTA



**Solar Italy XVII S.r.l.**  
 Galleria San Babila, 4/B  
 20122 Milano  
 CF e P. IVA 10727590969



**LEGENDA**

-  Cabina inverter
-  Cabina trasformatori
-  Cabina storage
-  Container uffici/Control room
-  Container deposito
-  Servizi igienici - wc (cantierista)
-  Area di stoccaggio
-  Limite catastale
-  Recinzione
-  Viabilità interna/perimetrale
-  Accesso impianto
-  Cavidotto interrato MT
-  Cavidotto interrato MT
-  Struttura moduli fotovoltaici 40x30x tracker 1axial N-S
-  Sito interesse naturalistico
-  Sito storico culturale
-  Area rispetto parchi
-  Trattuti con buffer 100m