

Comune di Candela e di Ascoli Satriano (FG)

PROGETTO: **Campo AgroSolare Camerelle**

progetto per la realizzazione di un impianto fotovoltaico a terra connesso alla R.T.N. con potenza nominale di 67 MWp

Procedimento Autorizzatorio Unico Regionale ai sensi del combinato disposto dell'art. 27 bis del D.lgs 152/2006 e s.m.i. e D.M. 52/2015

TITOLO ELABORATO: **DETTAGLIO VIABILITA'-ILLUMINAZIONE-VIDEOSORVEGLIANZA**

TAVOLA: T04 LAYOUT: iso A1 DENOMINAZIONE FILE: viabilita_illumin_Camerelle_A01.dwg SCALA: varie


COMMITTENTE: **Solar Italy XVII s.r.l.**

REV.	DATA	DESCRIZIONE	REDATTO	CONTROLLATO	APPROVATO
01.	Dic/19				
02.	Dic/21	INTEGRAZIONE 2a cds			
03.					
04.					

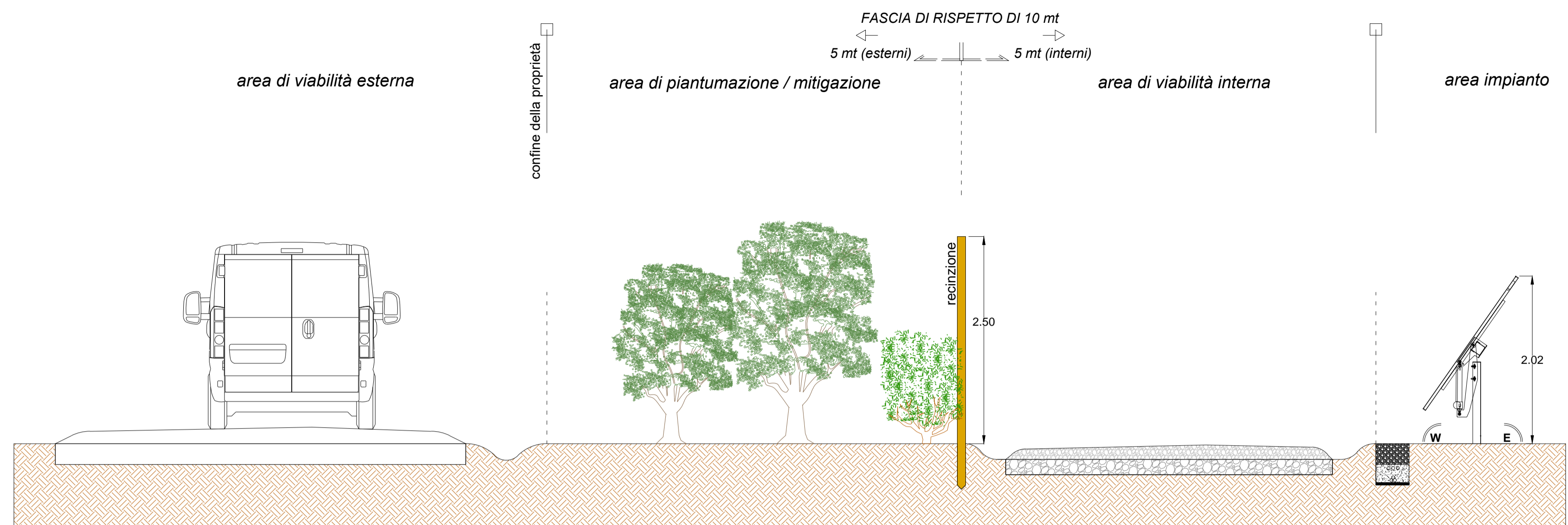
VISTI E APPROVAZIONI

PROGETTISTA INCARICATO

ING. MAURIZIO MANENTI
FIRMA del PROGETTISTA



Solar Italy XVII S.r.l.
Galleria San Babila, 4/B
20122 Milano
CF e P. IVA 10727590969

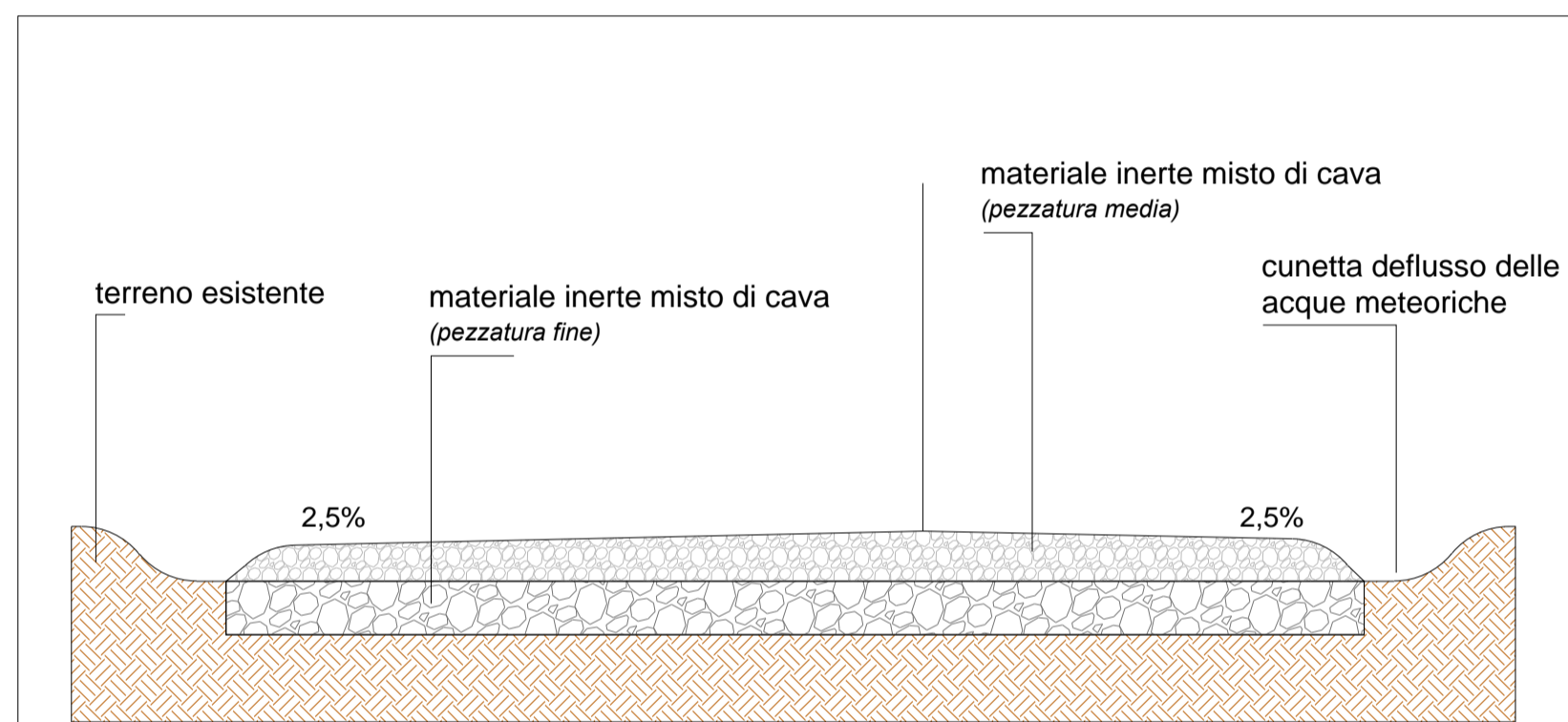


SCALA 1:40

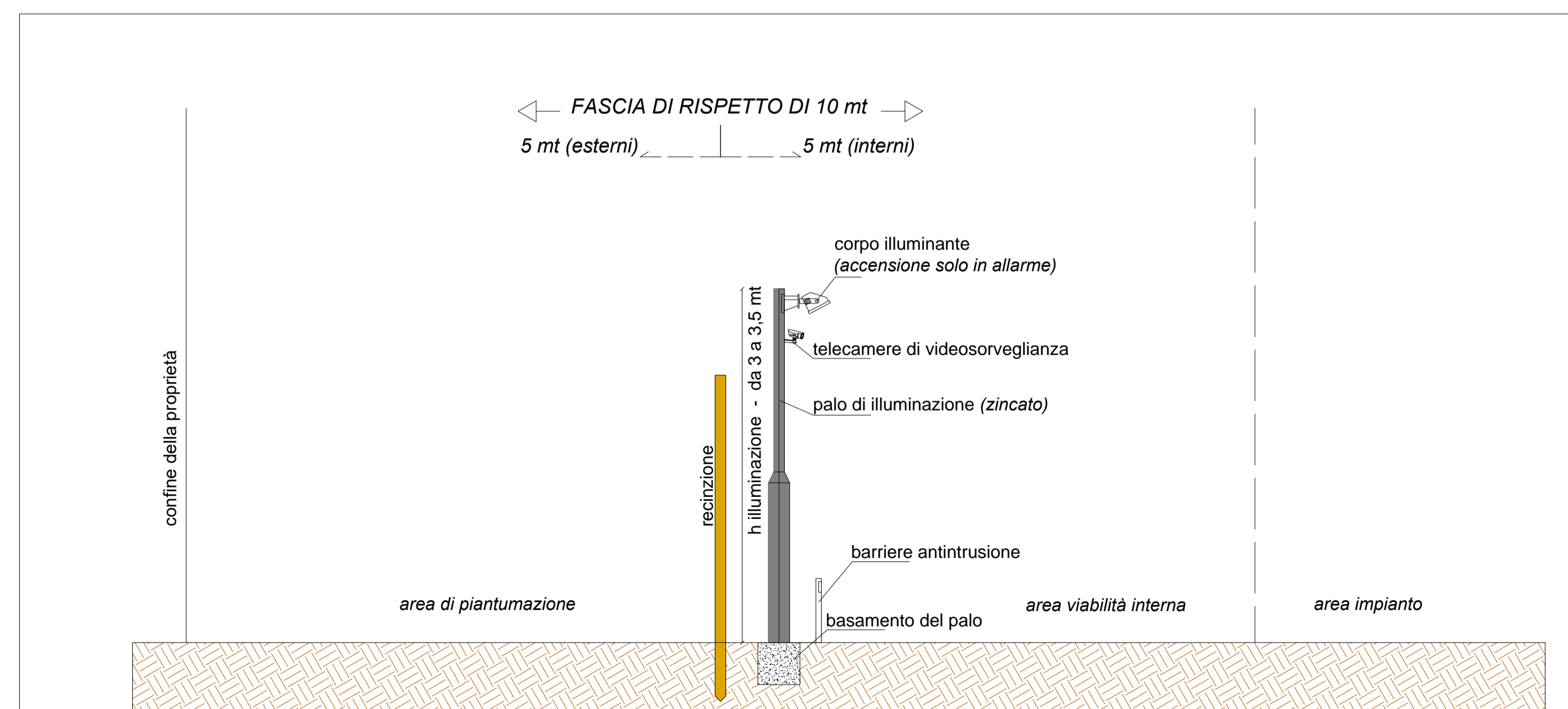


DESCRIZIONE STRALCIO ESEMPLIFICATIVO PLANIMETRIA

- 1 ACCESSO (cancello 6mt)
- 2 VIABILITA' INTERNA (PIAZZOLE)
- 3 CABINA INVERTER
- 4 CABINA TRASFORMATORI
- 5 VIABILITA' PERIMETRALE INTERNA
- 6 FASCIA ESTERNA DI MITIGAZIONE (5mt)
- 7 ILLUMINAZIONE E VIDEOSORVEGLIANZA
posizionamento pali ogni 40mt circa
- 8 CABINA STORAGE
- 9 STRUTTURE MODULI FOTOVOLTAICI
- 10 RECINZIONE
- 11 LIMITE LOTTO CATASTALE



SCALA 1:25



SCALA 1:40