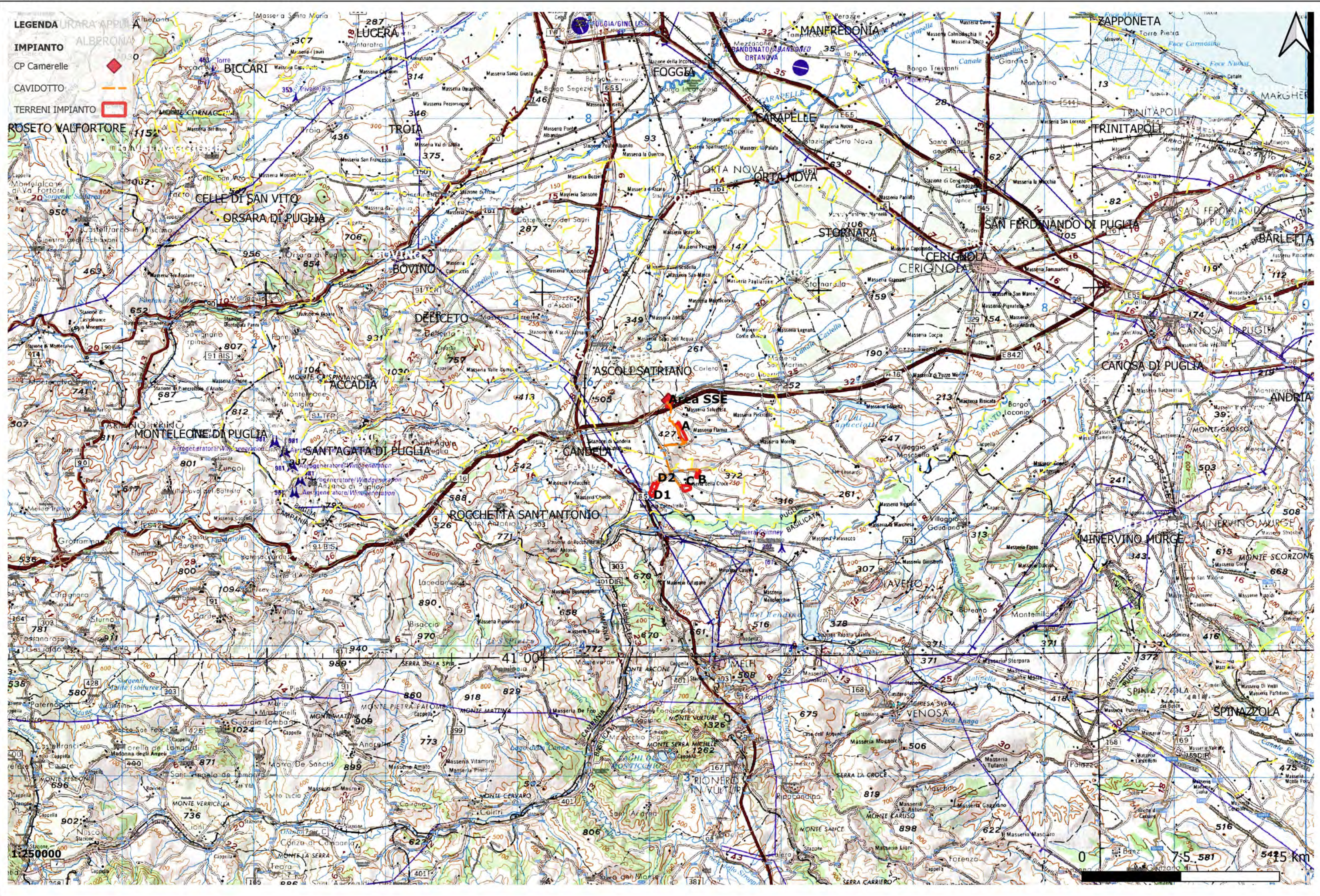
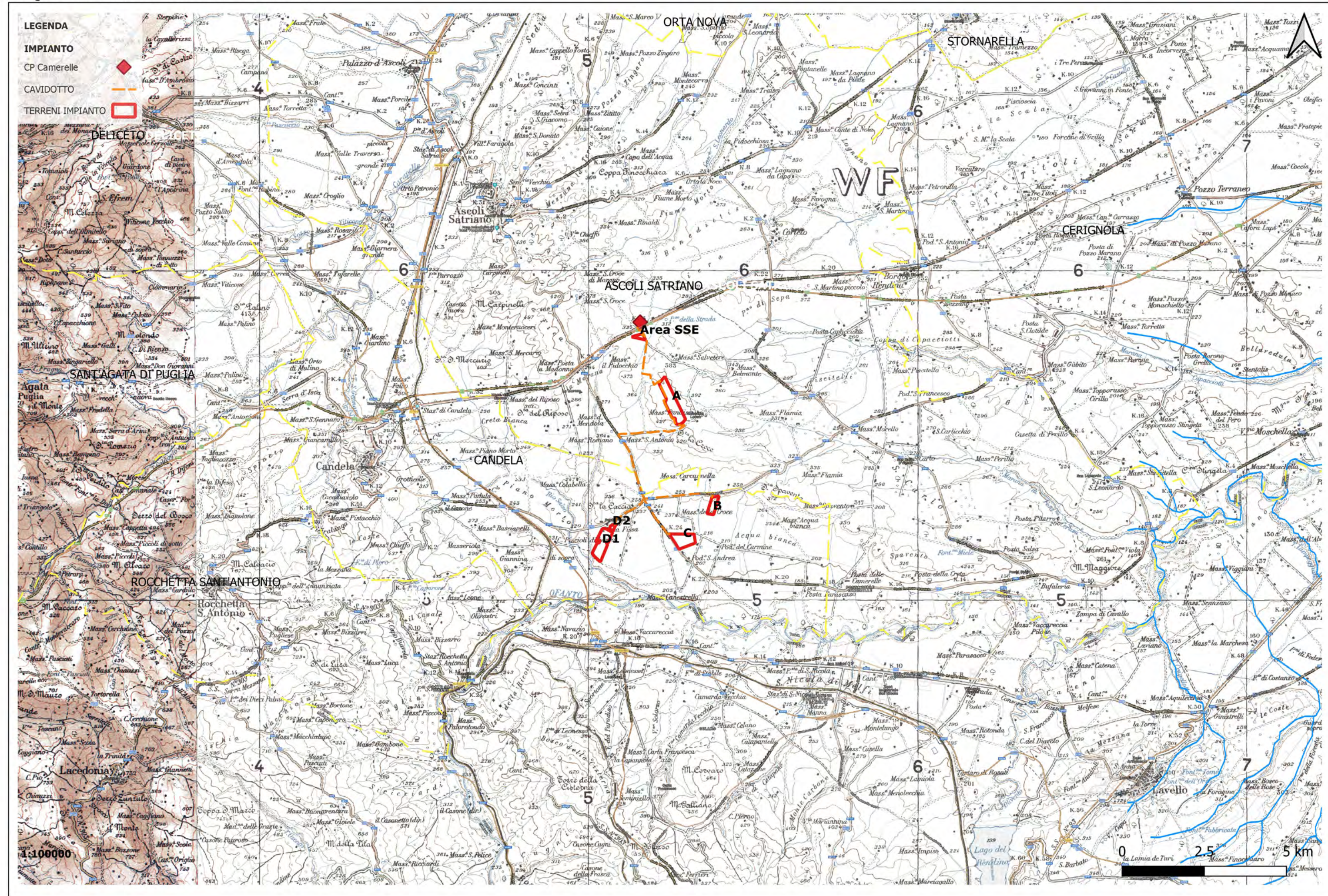


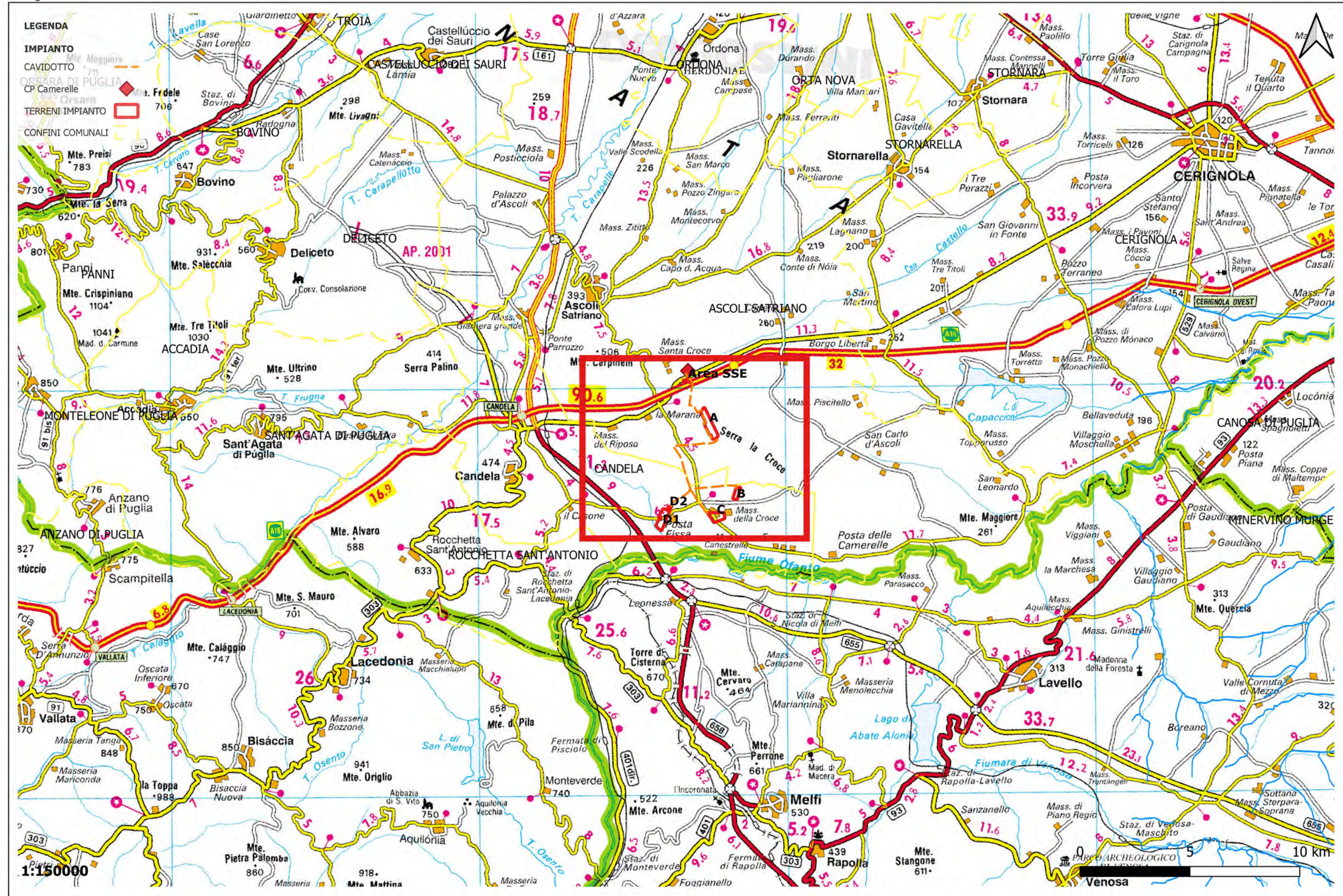
CAMPO AGROSOLARE COMUNE DI ASCOLI SATRIANO E COMUNE DI CANDELA (FG)
INQUADRAMENTO SU IGM 1:250.000

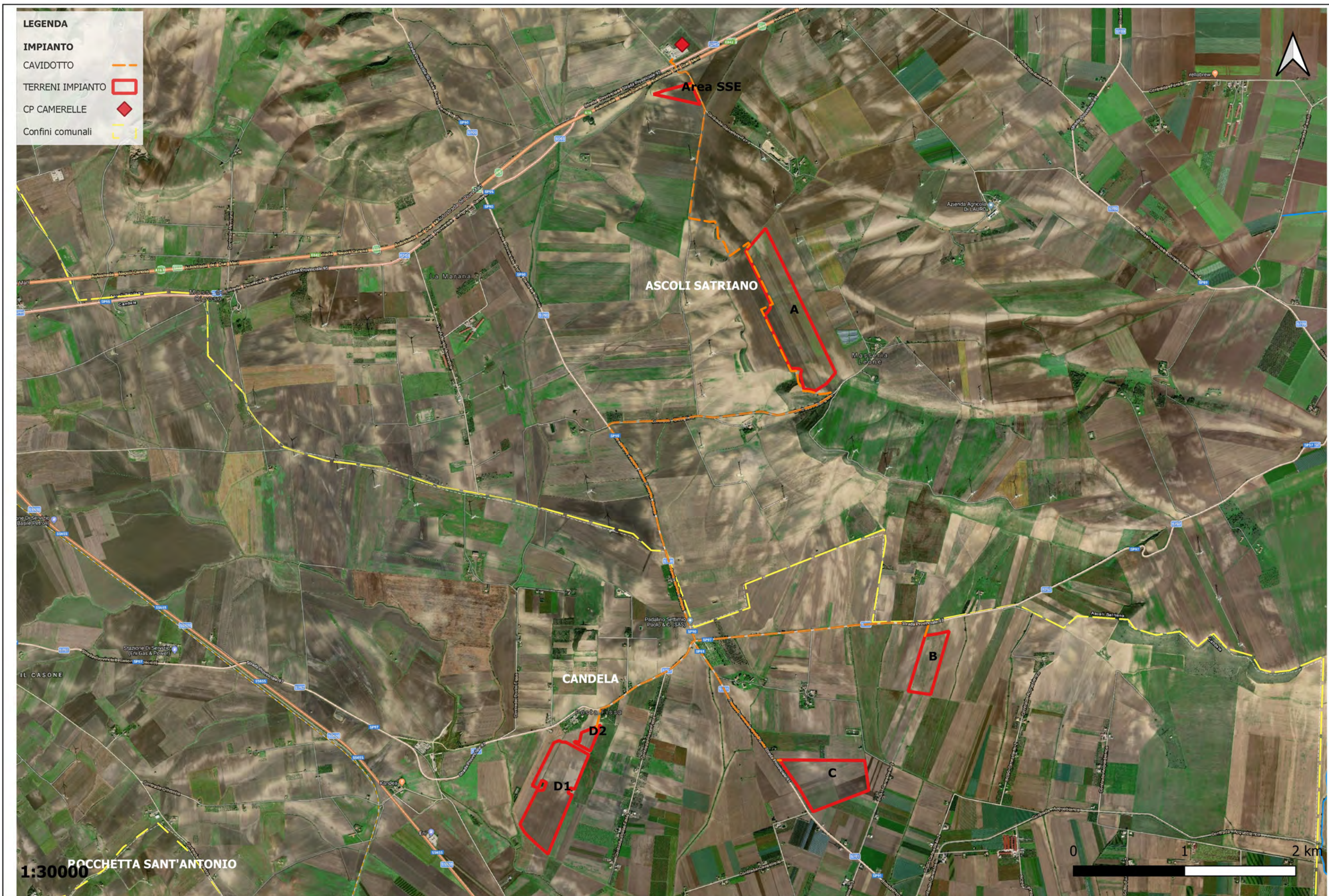


CAMPO AGROSOLARE COMUNE DI ASCOLI SATRIANO E COMUNE DI CANDELA (FG)
INQUADRAMENTO SU IGM 1:100.000

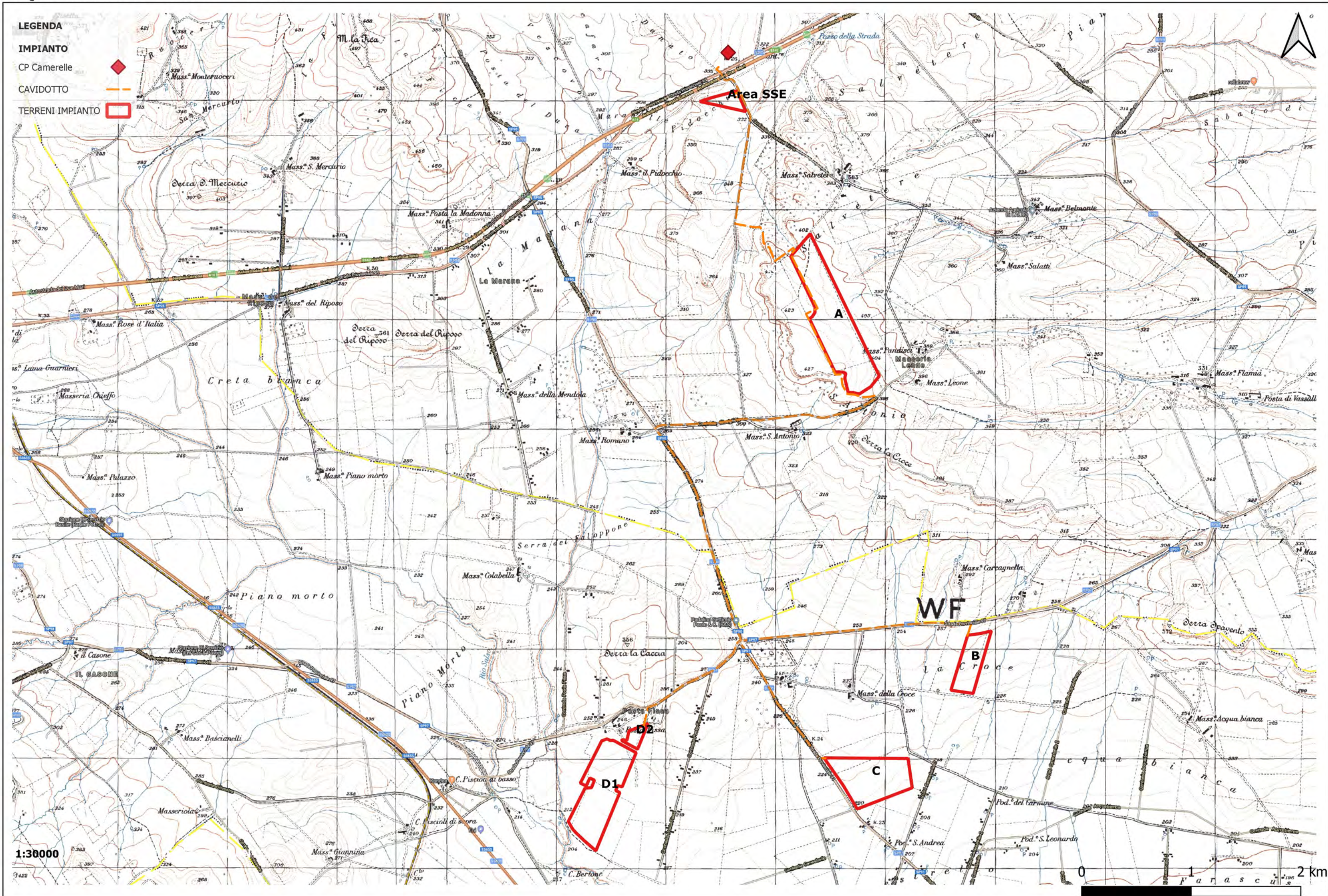


CAMPO AGROSOLARE COMUNE DI ASCOLI SATTRIANO E COMUNE DI CANDELA (FG)
INQUADRAMENTO SU DE AGOSTINI



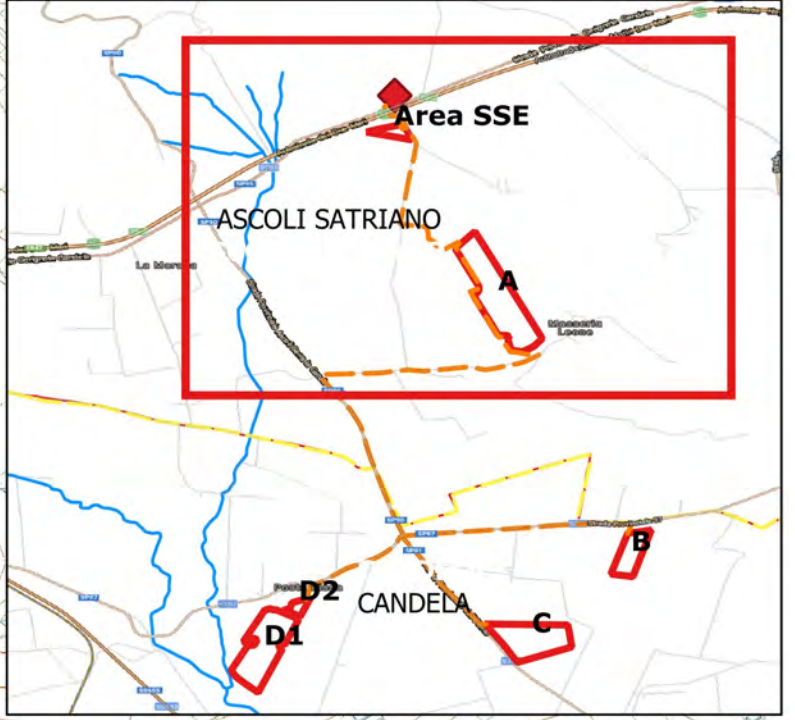
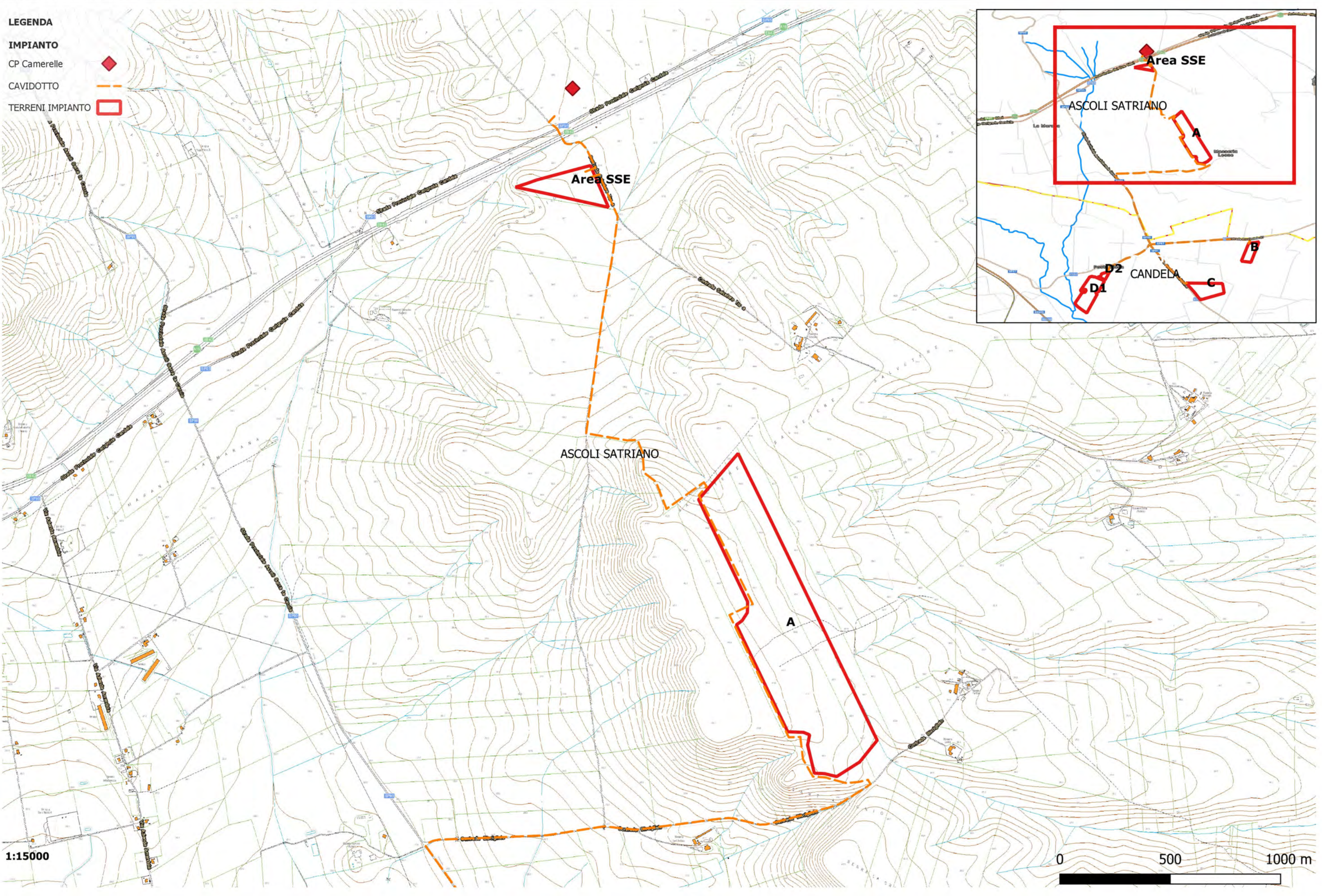


CAMPO AGROSOLARE COMUNE DI ASCOLI SATRIANO E COMUNE DI CANDELA (FG)
INQUADRAMENTO SU IGM 1:25.000



CAMPO AGROSOLARE COMUNE DI ASCOLI SATRIANO E COMUNE DI CANDELA (FG)
INQUADRAMENTO SU CTR

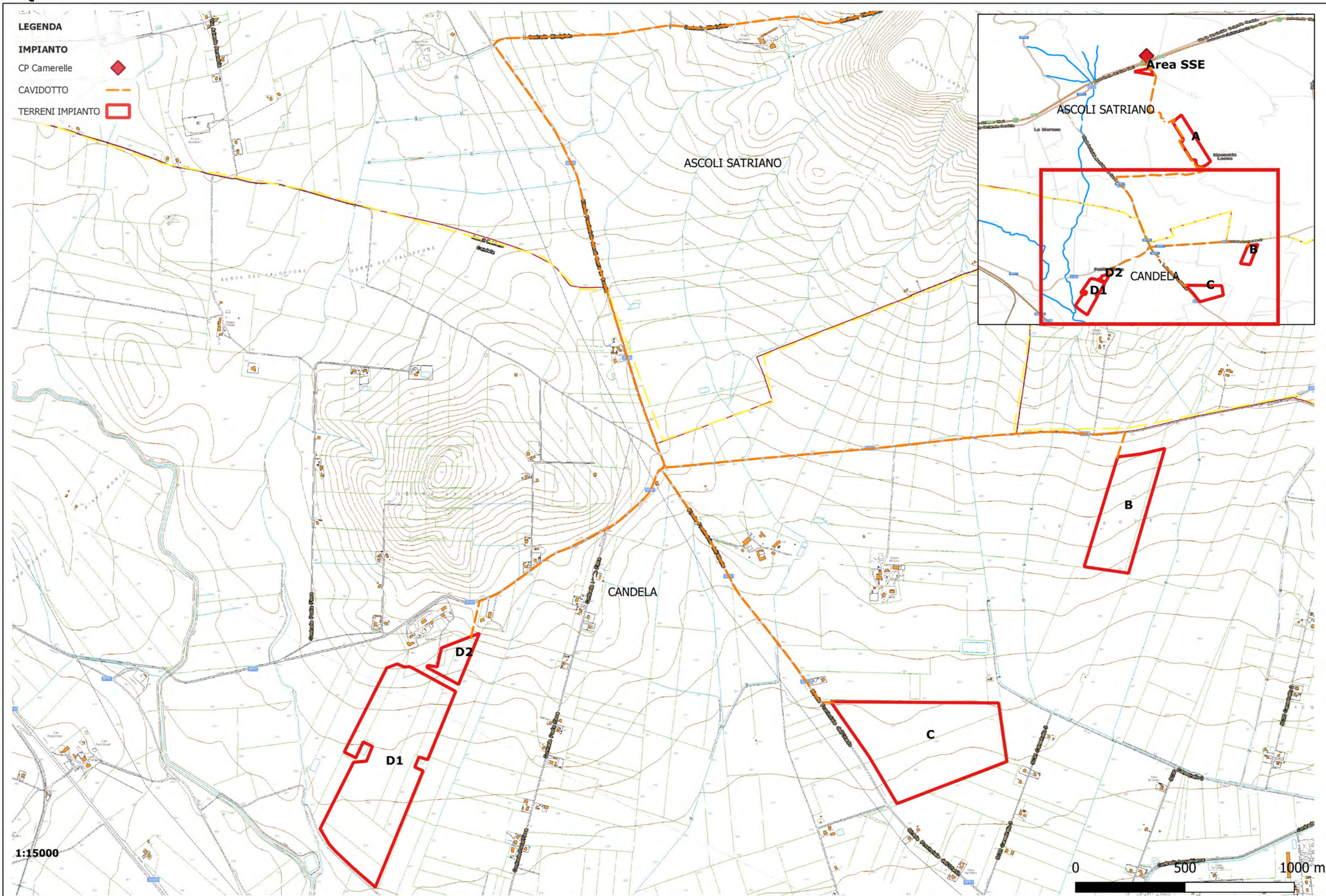
- LEGENDA**
- IMPIANTO**
 - CP Camerelle
 - CAVIDOTTO
 - TERRENI IMPIANTO



1:15000

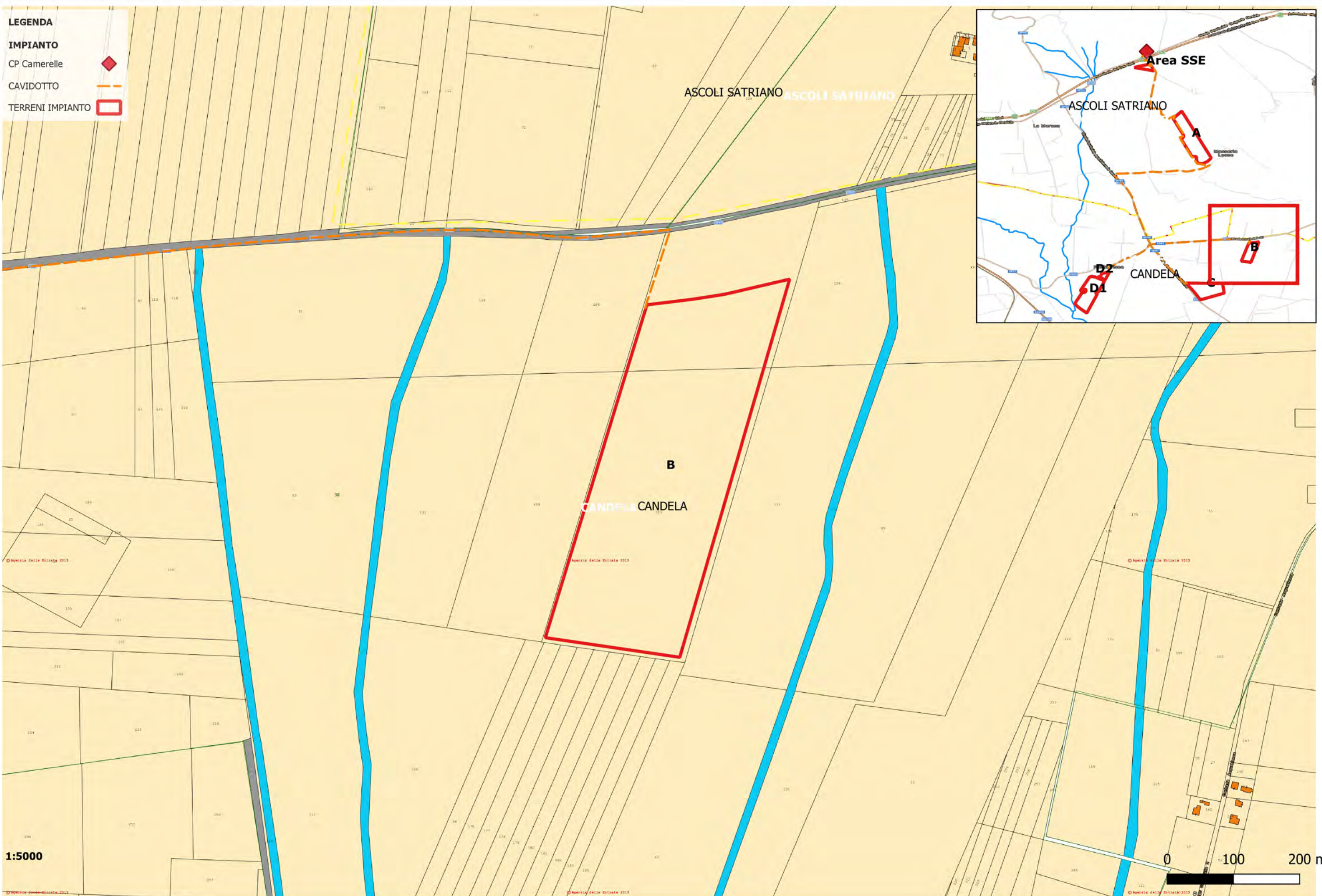


CAMPO AGROSOLARE COMUNE DI ASCOLI SATRIANO E COMUNE DI CANDELA (FG)
INQUADRAMENTO SU CTR



CAMPO AGROSOLARE COMUNE DI ASCOLI SATRIANO E COMUNE DI CANDELA (FG) INQUADRAMENTO SU CATASTALE

- LEGENDA**
- IMPIANTO**
 - CP Camerelle
 - CAVIDOTTO
 - TERRENI IMPIANTO



1:5000

0 100 200 m

CAMPO AGROSOLARE COMUNE DI ASCOLI SATRIANO E COMUNE DI CANDELA (FG) INQUADRAMENTO SU CATASTALE

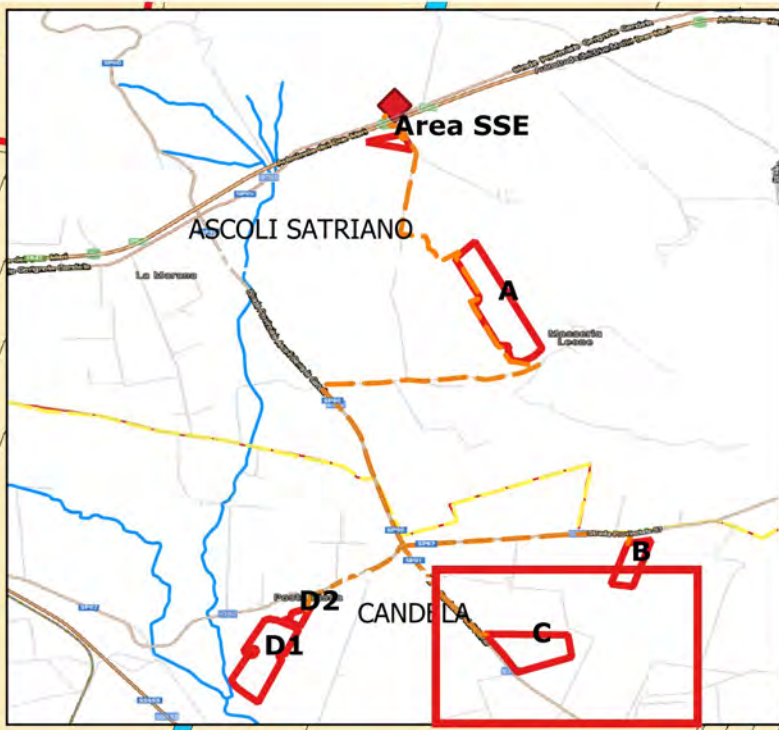
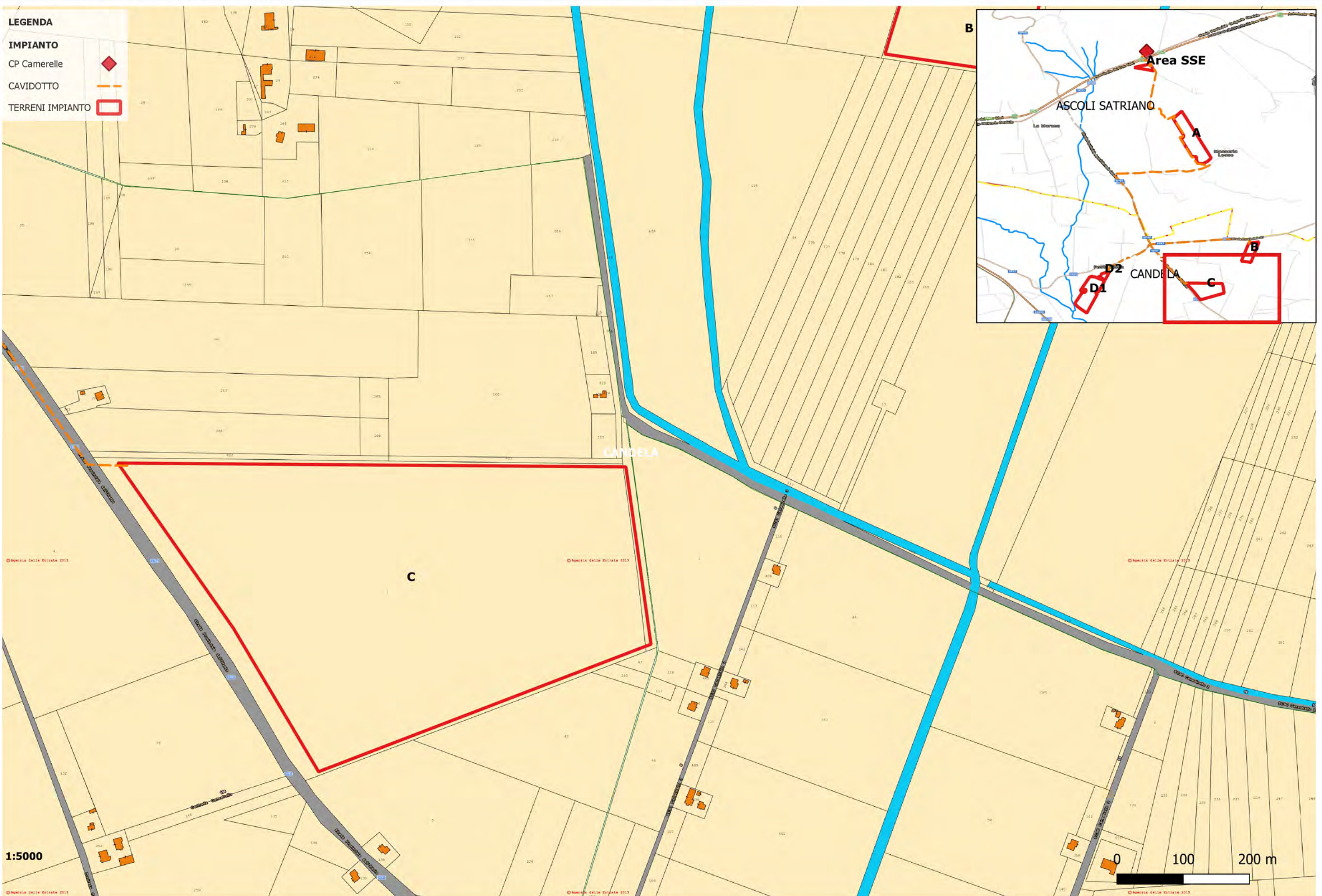
LEGENDA

IMPIANTO

CP Camerelle

CAVIDOTTO

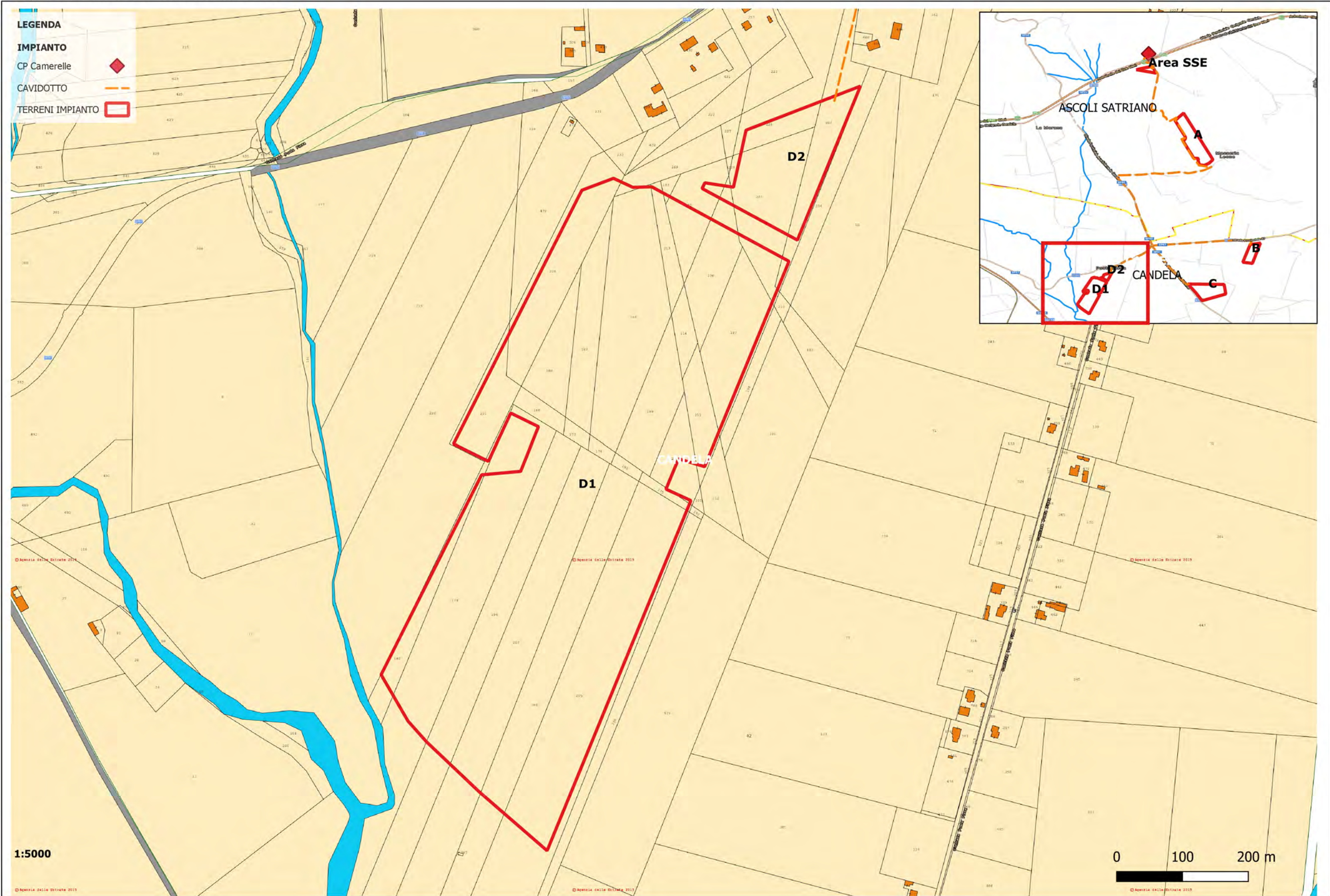
TERRENI IMPIANTO



1:5000

0 100 200 m

CAMPO AGROSOLARE COMUNE DI ASCOLI SATRIANO E COMUNE DI CANDELA (FG) INQUADRAMENTO SU CATASTALE

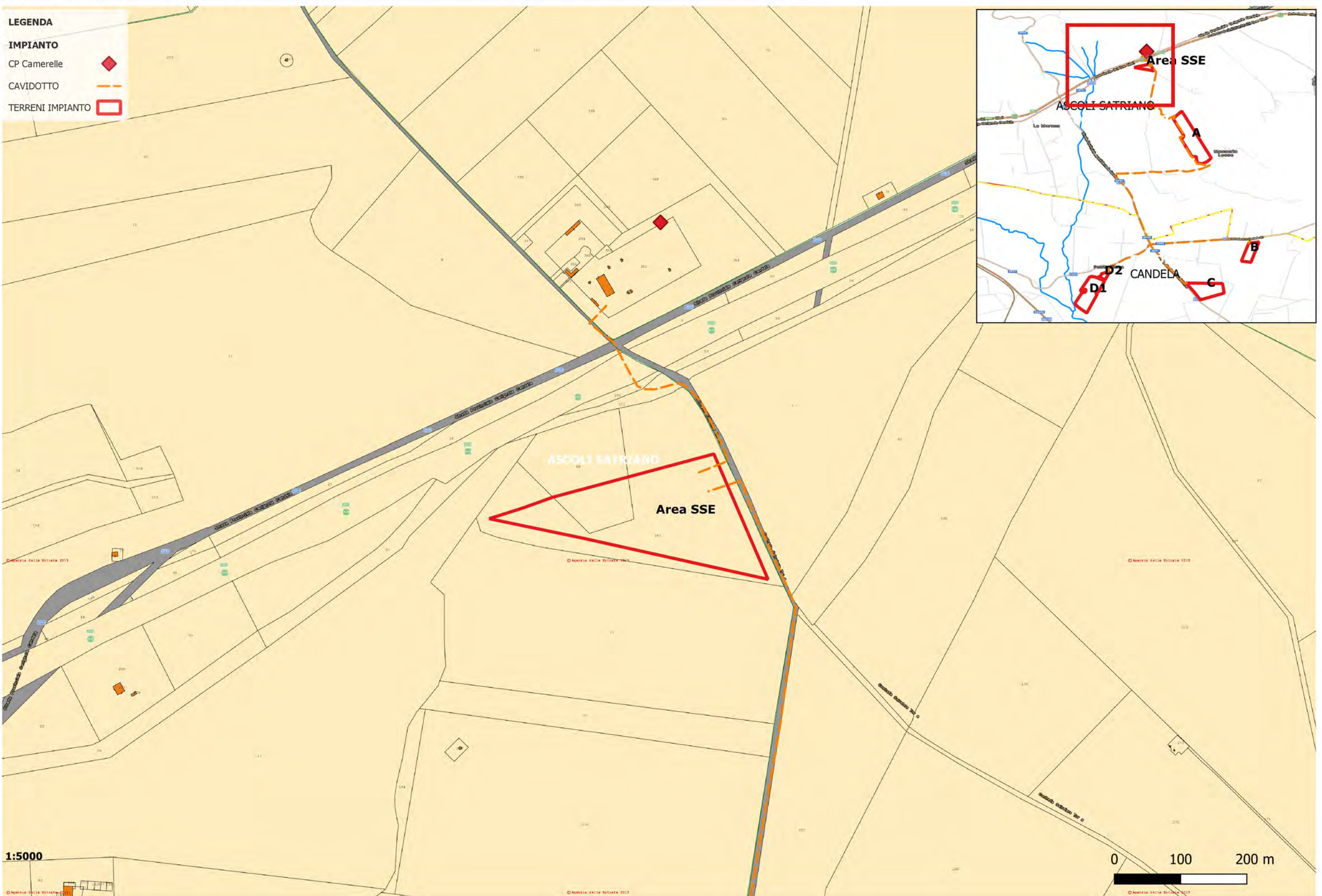


CAMPO AGROSOLARE COMUNE DI ASCOLI SATRIANO E COMUNE DI CANDELA (FG) INQUADRAMENTO SU CATASTALE

LEGENDA

IMPIANTO

- CP Camerelle
- CAVIDOTTO
- TERRENI IMPIANTO






1:5000

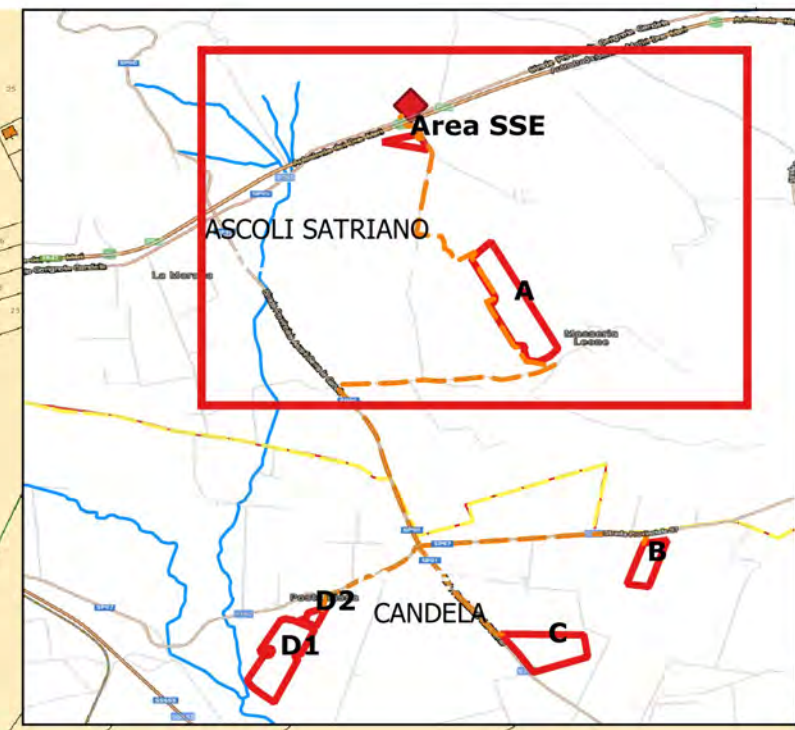
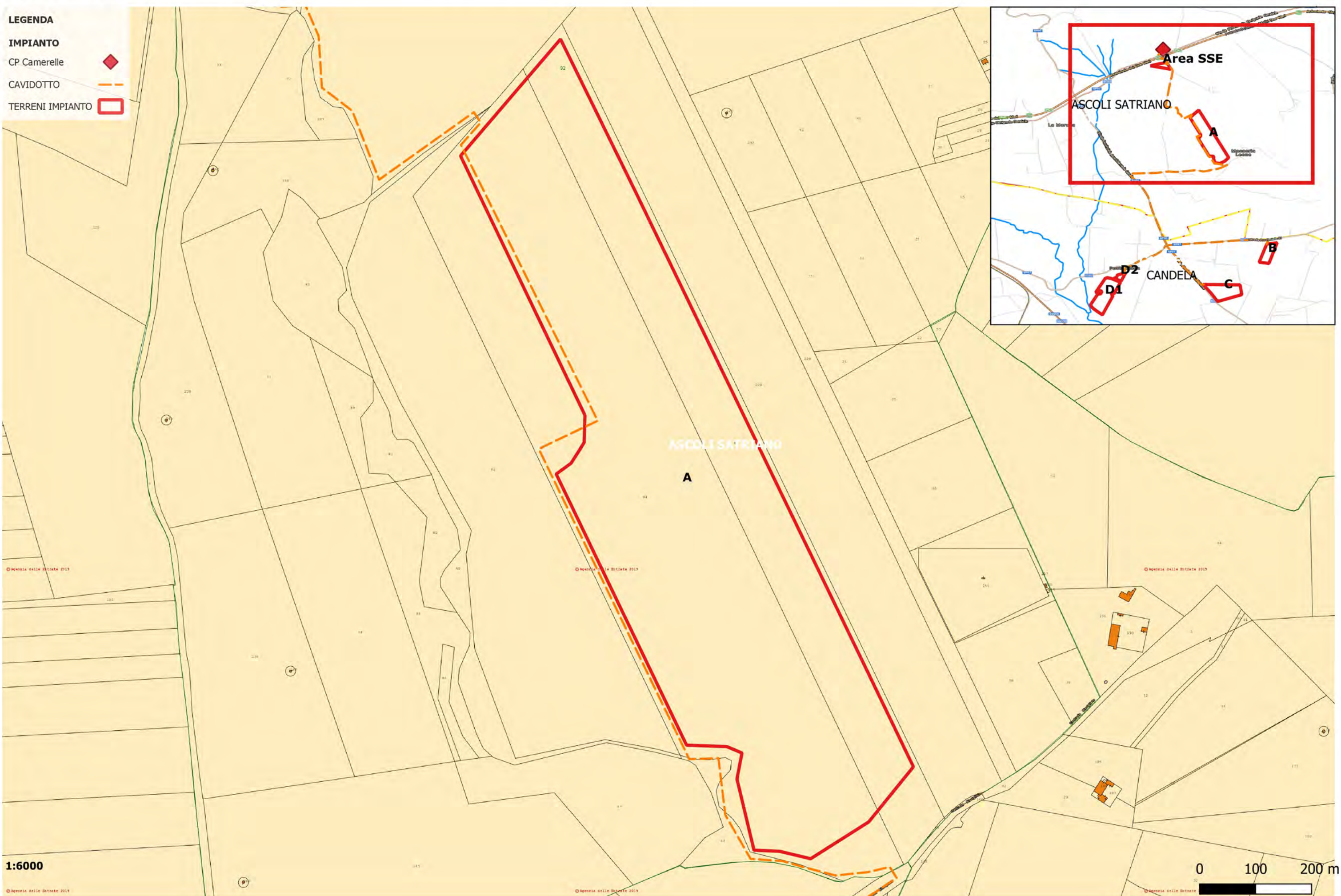
0 100 200 m

CAMPO AGROSOLARE COMUNE DI ASCOLI SATRIANO E COMUNE DI CANDELA (FG) INQUADRAMENTO SU CATASTALE

LEGENDA

IMPIANTO

- CP Camerelle 
- CAVIDOTTO 
- TERRENI IMPIANTO 



CAMPO AGROSOLARE COMUNE DI ASCOLI SATTIANO E COMUNE DI CANDELA (FG) INQUADRAMENTO SU ORTOFOTO

LEGENDA

IMPIANTO

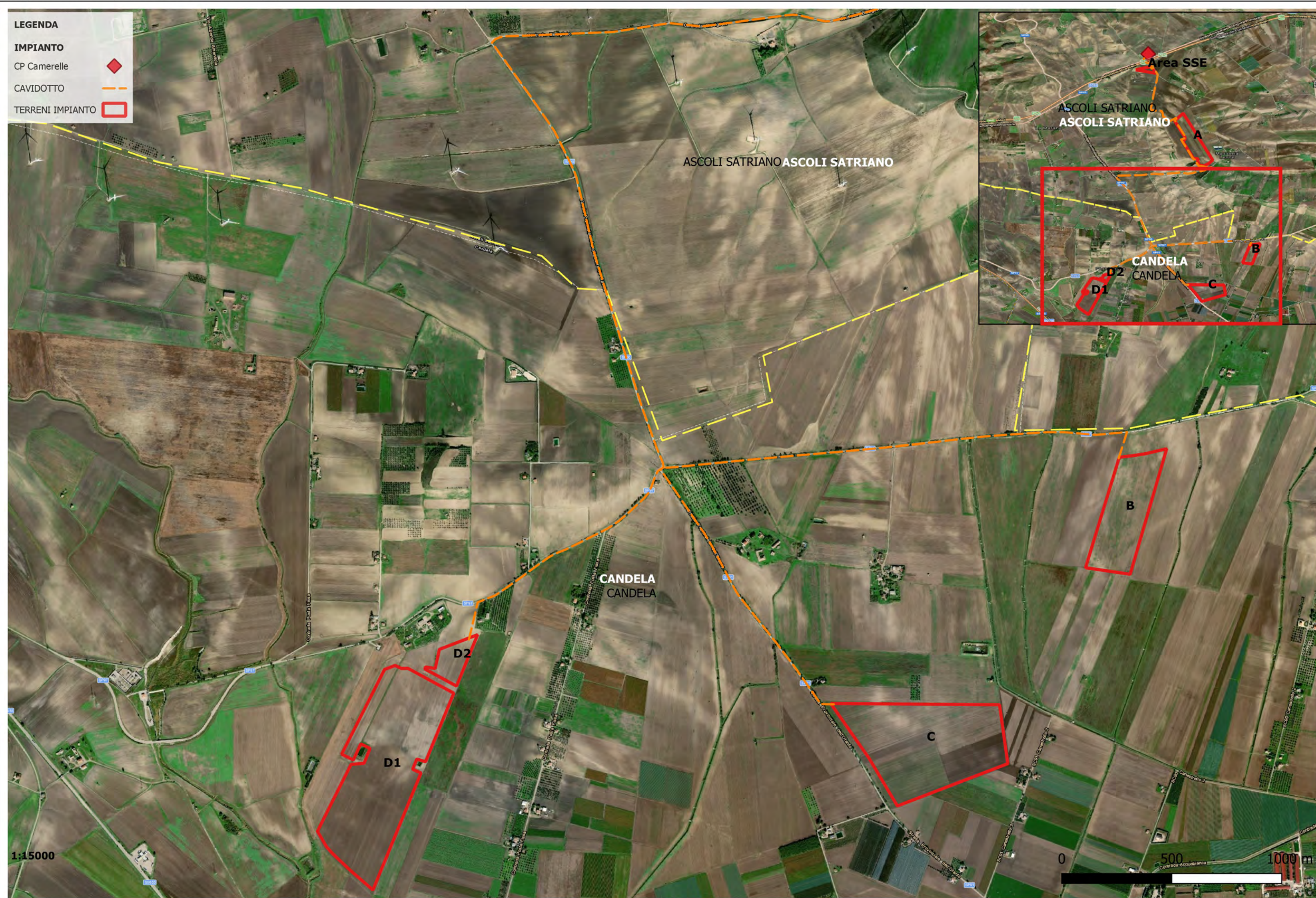
- CP Camerelle
- CAVIDOTTO
- TERRENI IMPIANTO

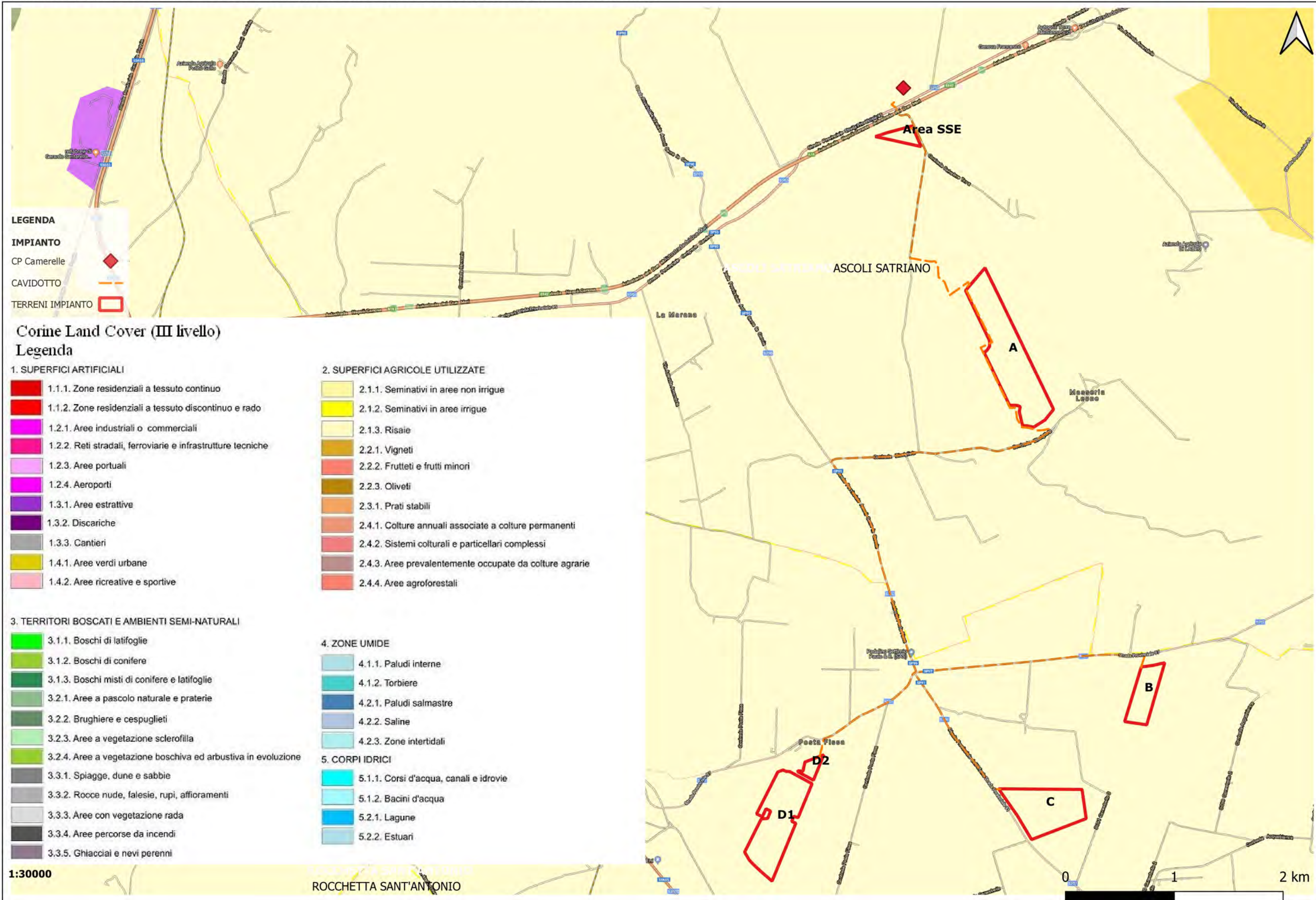


1:15000

0 500 1000 m

CAMPO AGROSOLARE COMUNE DI ASCOLI SATRIANO E COMUNE DI CANDELA (FG) INQUADRAMENTO SU ORTOFOTO





LEGENDA
IMPIANTO
 CP Camerelle
 CAVIDOTTO
 TERRENI IMPIANTO

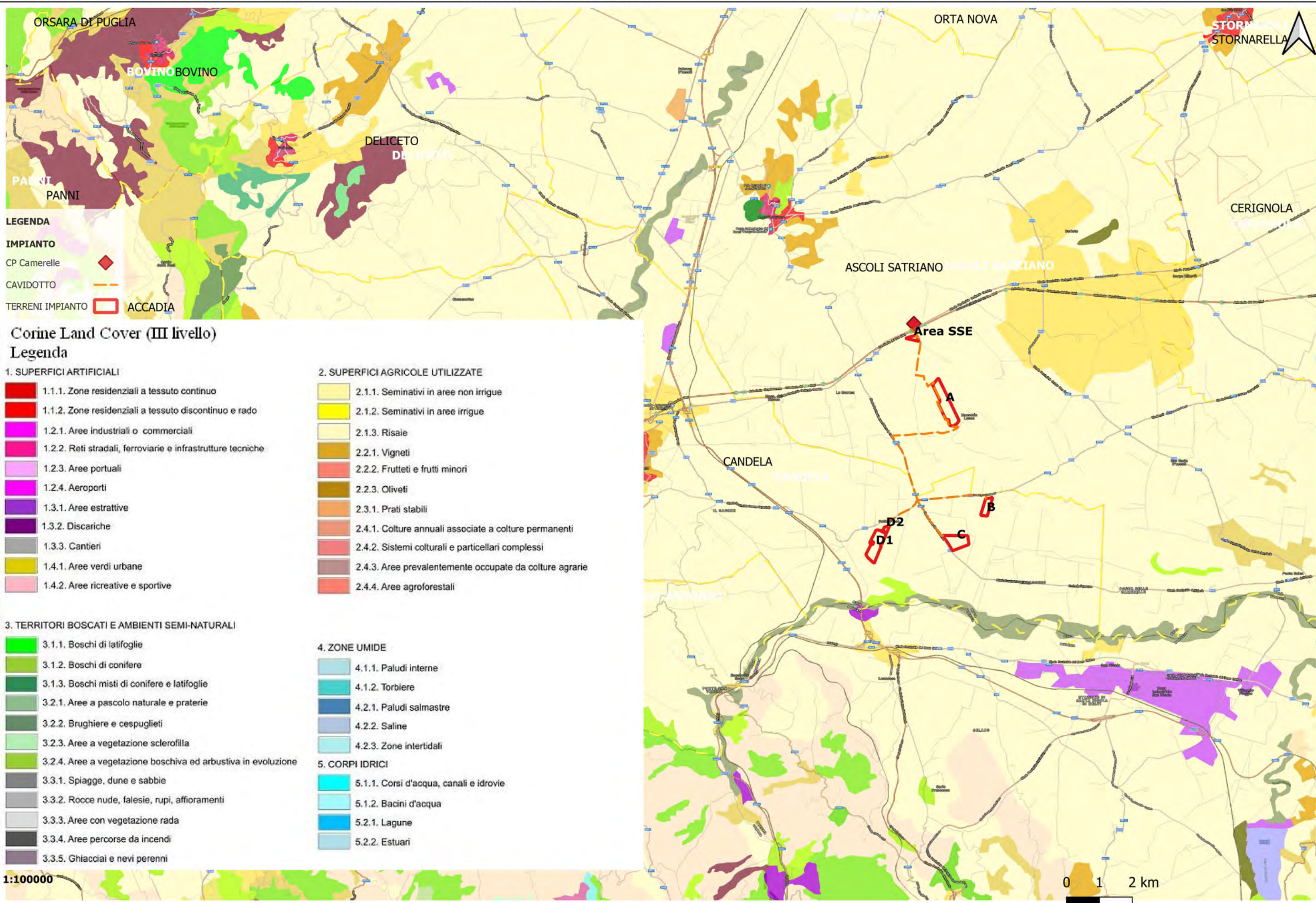
Corine Land Cover (III livello)
Legenda

- | | | | |
|--|---|---|---|
| 1. SUPERFICI ARTIFICIALI | | 2. SUPERFICI AGRICOLE UTILIZZATE | |
| | 1.1.1. Zone residenziali a tessuto continuo | | 2.1.1. Seminativi in aree non irrigue |
| | 1.1.2. Zone residenziali a tessuto discontinuo e rado | | 2.1.2. Seminativi in aree irrigue |
| | 1.2.1. Aree industriali o commerciali | | 2.1.3. Risaie |
| | 1.2.2. Reti stradali, ferroviarie e infrastrutture tecniche | | 2.2.1. Vigneti |
| | 1.2.3. Aree portuali | | 2.2.2. Frutteti e frutti minori |
| | 1.2.4. Aeroporti | | 2.2.3. Oliveti |
| | 1.3.1. Aree estrattive | | 2.3.1. Prati stabili |
| | 1.3.2. Discariche | | 2.4.1. Colture annuali associate a colture permanenti |
| | 1.3.3. Cantieri | | 2.4.2. Sistemi colturali e particellari complessi |
| | 1.4.1. Aree verdi urbane | | 2.4.3. Aree prevalentemente occupate da colture agrarie |
| | 1.4.2. Aree ricreative e sportive | | 2.4.4. Aree agroforestali |
| 3. TERRITORI BOSCATI E AMBIENTI SEMI-NATURALI | | 4. ZONE UMIDE | |
| | 3.1.1. Boschi di latifoglie | | 4.1.1. Paludi interne |
| | 3.1.2. Boschi di conifere | | 4.1.2. Torbiere |
| | 3.1.3. Boschi misti di conifere e latifoglie | | 4.2.1. Paludi salmastre |
| | 3.2.1. Aree a pascolo naturale e praterie | | 4.2.2. Saline |
| | 3.2.2. Brughiere e cespuglieti | | 4.2.3. Zone intertidali |
| | 3.2.3. Aree a vegetazione sclerofilla | 5. CORPI IDRICI | |
| | 3.2.4. Aree a vegetazione boschiva ed arbustiva in evoluzione | | 5.1.1. Corsi d'acqua, canali e idrovie |
| | 3.3.1. Spiagge, dune e sabbie | | 5.1.2. Bacini d'acqua |
| | 3.3.2. Rocce nude, falesie, rupi, affioramenti | | 5.2.1. Lagune |
| | 3.3.3. Aree con vegetazione rada | | 5.2.2. Estuari |
| | 3.3.4. Aree percorse da incendi | | |
| | 3.3.5. Ghiacciai e nevi perenni | | |

1:30000

ROCCHETTA SANT'ANTONIO

0 1 2 km



LEGENDA

IMPIANTO

CP Camerelle

CAVIDOTTO

TERRENI IMPIANTO

ACCADIA

Corine Land Cover (III livello)
Legenda

1. SUPERFICI ARTIFICIALI

- 1.1.1. Zone residenziali a tessuto continuo
- 1.1.2. Zone residenziali a tessuto discontinuo e rado
- 1.2.1. Aree industriali o commerciali
- 1.2.2. Reti stradali, ferroviarie e infrastrutture tecniche
- 1.2.3. Aree portuali
- 1.2.4. Aeroporti
- 1.3.1. Aree estrattive
- 1.3.2. Discariche
- 1.3.3. Cantieri
- 1.4.1. Aree verdi urbane
- 1.4.2. Aree ricreative e sportive

2. SUPERFICI AGRICOLE UTILIZZATE

- 2.1.1. Seminativi in aree non irrigue
- 2.1.2. Seminativi in aree irrigue
- 2.1.3. Risaie
- 2.2.1. Vigneti
- 2.2.2. Frutteti e frutti minori
- 2.2.3. Oliveti
- 2.3.1. Prati stabili
- 2.4.1. Colture annuali associate a colture permanenti
- 2.4.2. Sistemi culturali e particellari complessi
- 2.4.3. Aree prevalentemente occupate da colture agrarie
- 2.4.4. Aree agroforestali

3. TERRITORI BOSCATI E AMBIENTI SEMI-NATURALI

- 3.1.1. Boschi di latifoglie
- 3.1.2. Boschi di conifere
- 3.1.3. Boschi misti di conifere e latifoglie
- 3.2.1. Aree a pascolo naturale e praterie
- 3.2.2. Brughiere e cespuglieti
- 3.2.3. Aree a vegetazione sclerofilla
- 3.2.4. Aree a vegetazione boschiva ed arbustiva in evoluzione
- 3.3.1. Spiagge, dune e sabbie
- 3.3.2. Rocce nude, falesie, rupi, affioramenti
- 3.3.3. Aree con vegetazione rada
- 3.3.4. Aree percorse da incendi
- 3.3.5. Ghiacciai e nevi perenni

4. ZONE UMIDE

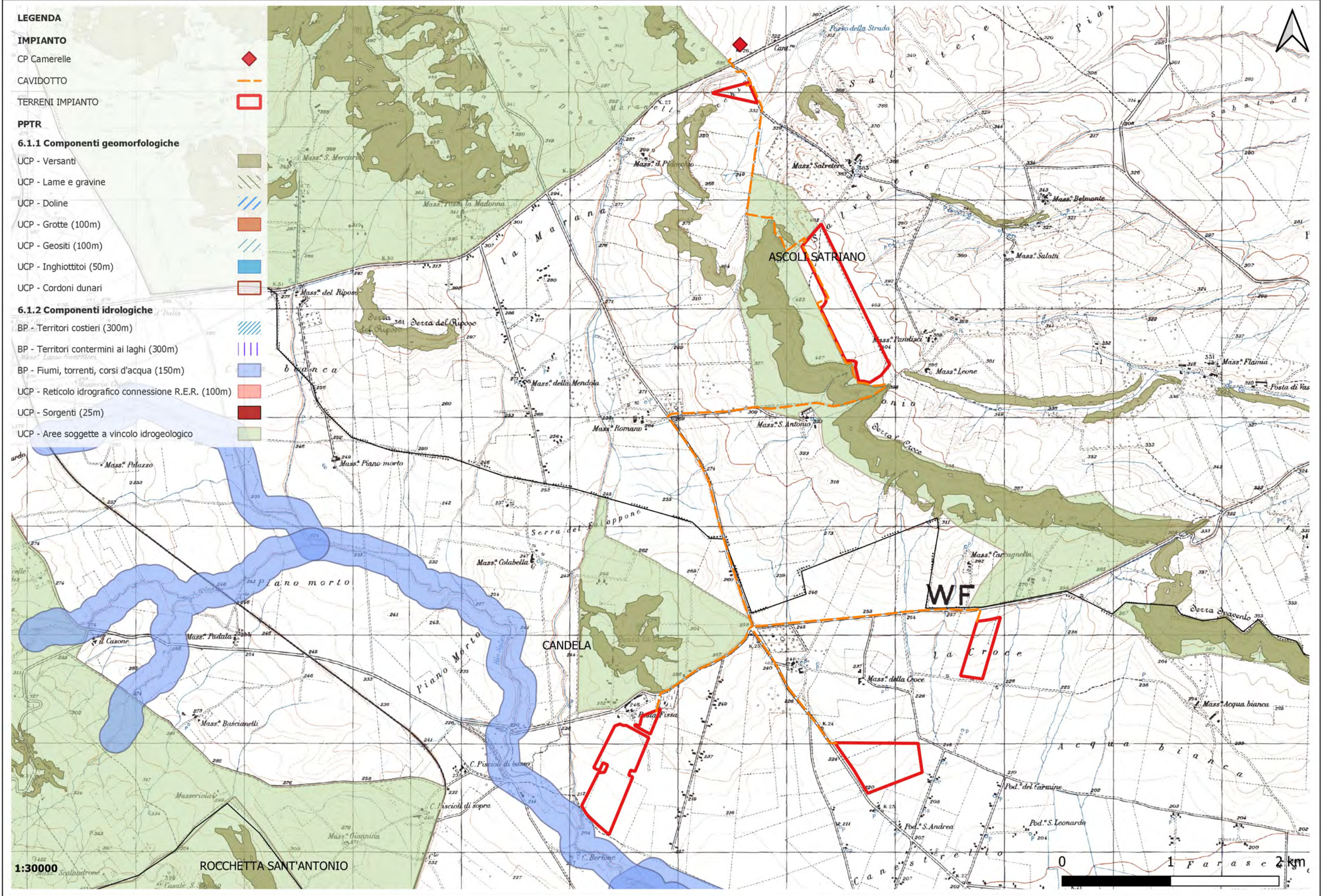
- 4.1.1. Paludi interne
- 4.1.2. Torbiere
- 4.2.1. Paludi salmastre
- 4.2.2. Saline
- 4.2.3. Zone intertidali

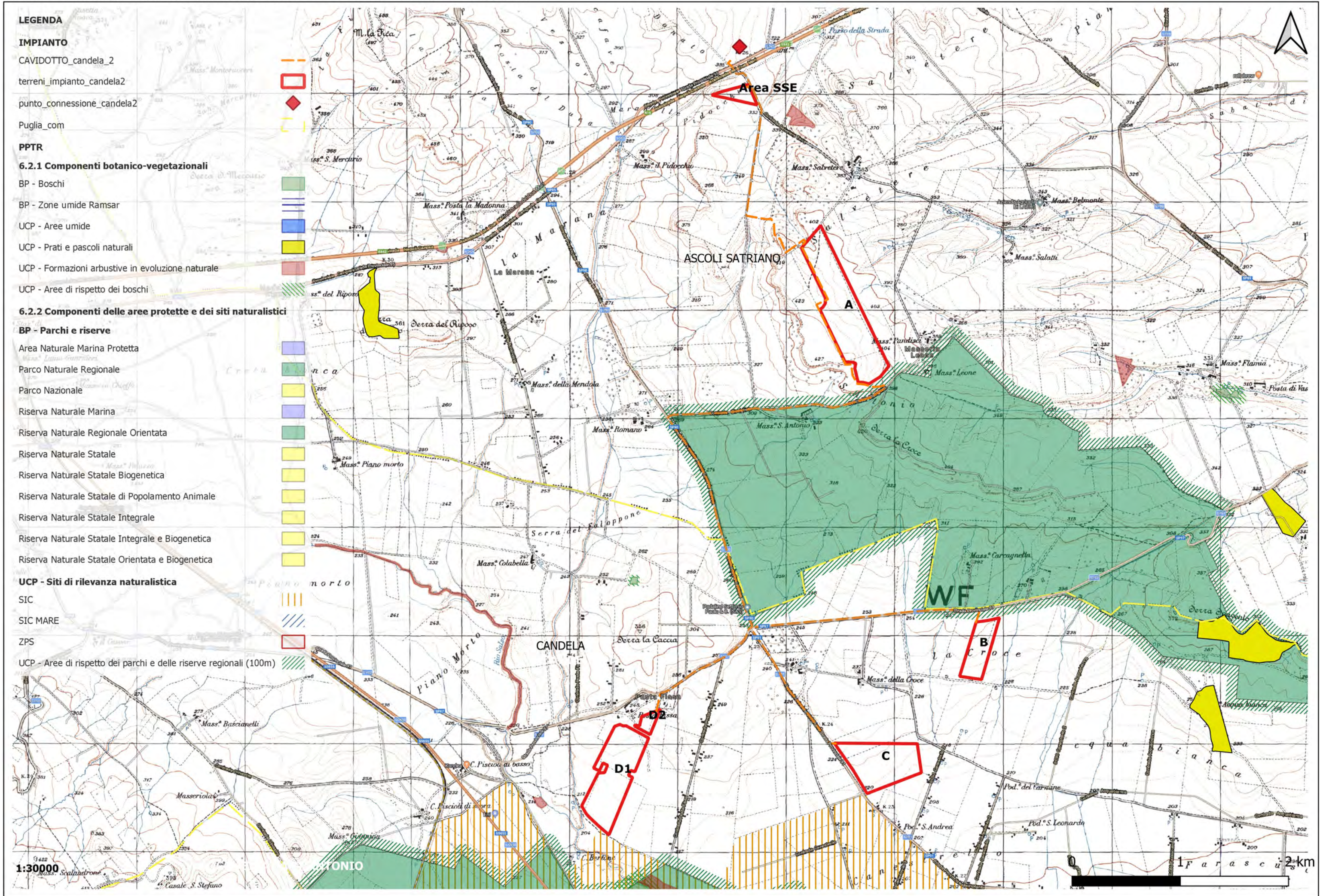
5. CORPI IDRICI

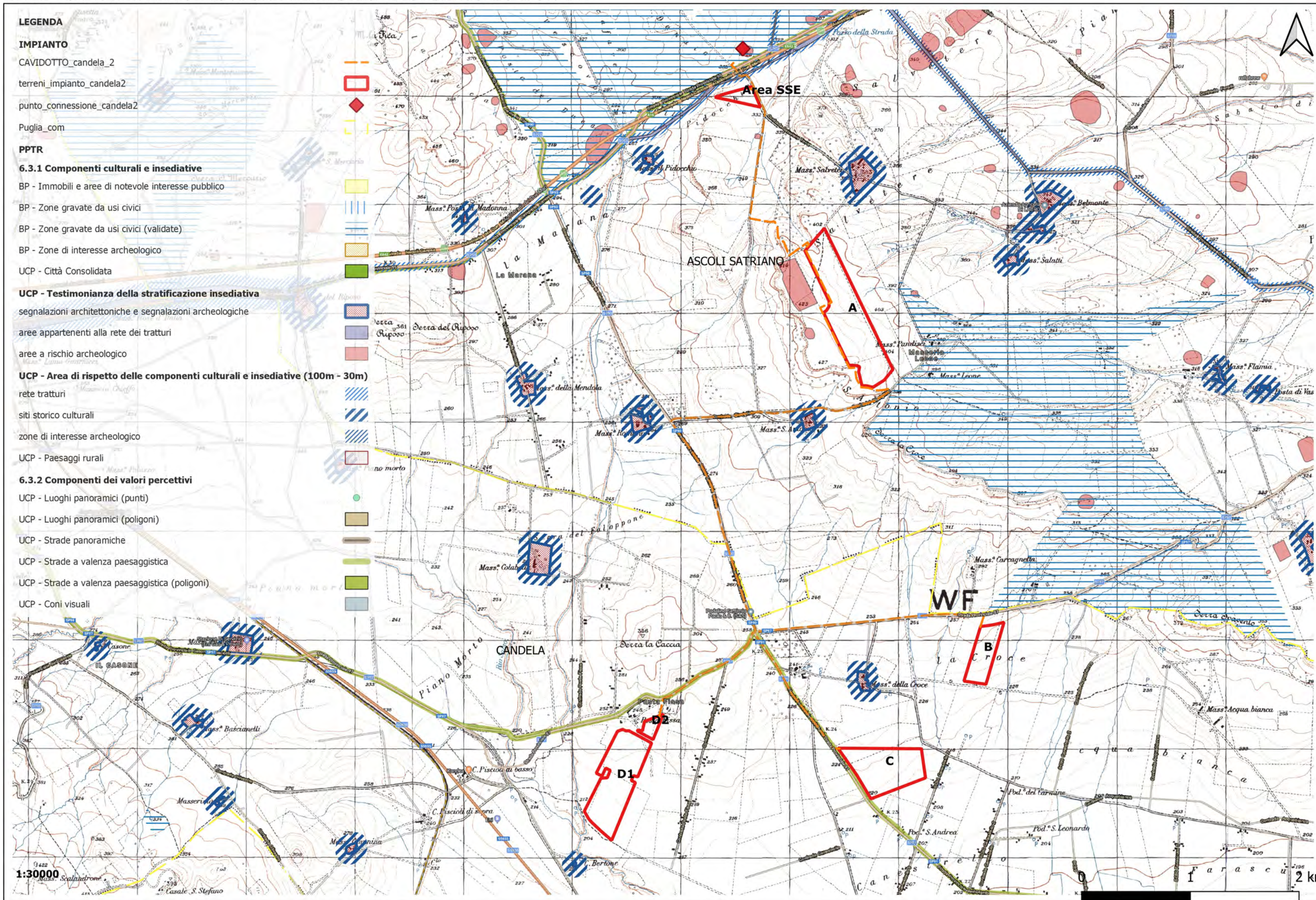
- 5.1.1. Corsi d'acqua, canali e idrovie
- 5.1.2. Bacini d'acqua
- 5.2.1. Lagune
- 5.2.2. Estuari

1:100000

0 1 2 km







IMPIANTO

- CAVIDOTTO_candela_2
- terreni_impianto_candela2
- ◆ punto_connesione_candela2
- Puglia_com

PAI_ADB_PUGLIA

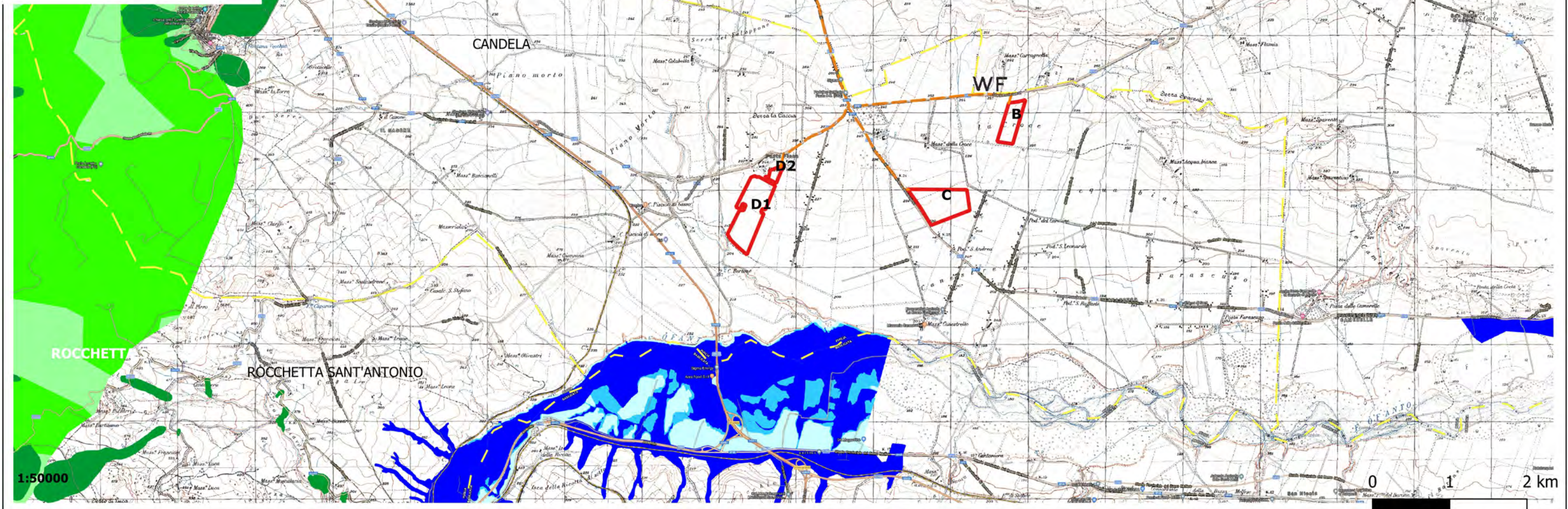
- 422_reticolo
- 421_reticolo
- 435_reticolo
- 434_reticolo

Pericolosità Inondazione

- AP
- MP
- BP

Pericolosità Frane

- PG3
- PG2
- PG1

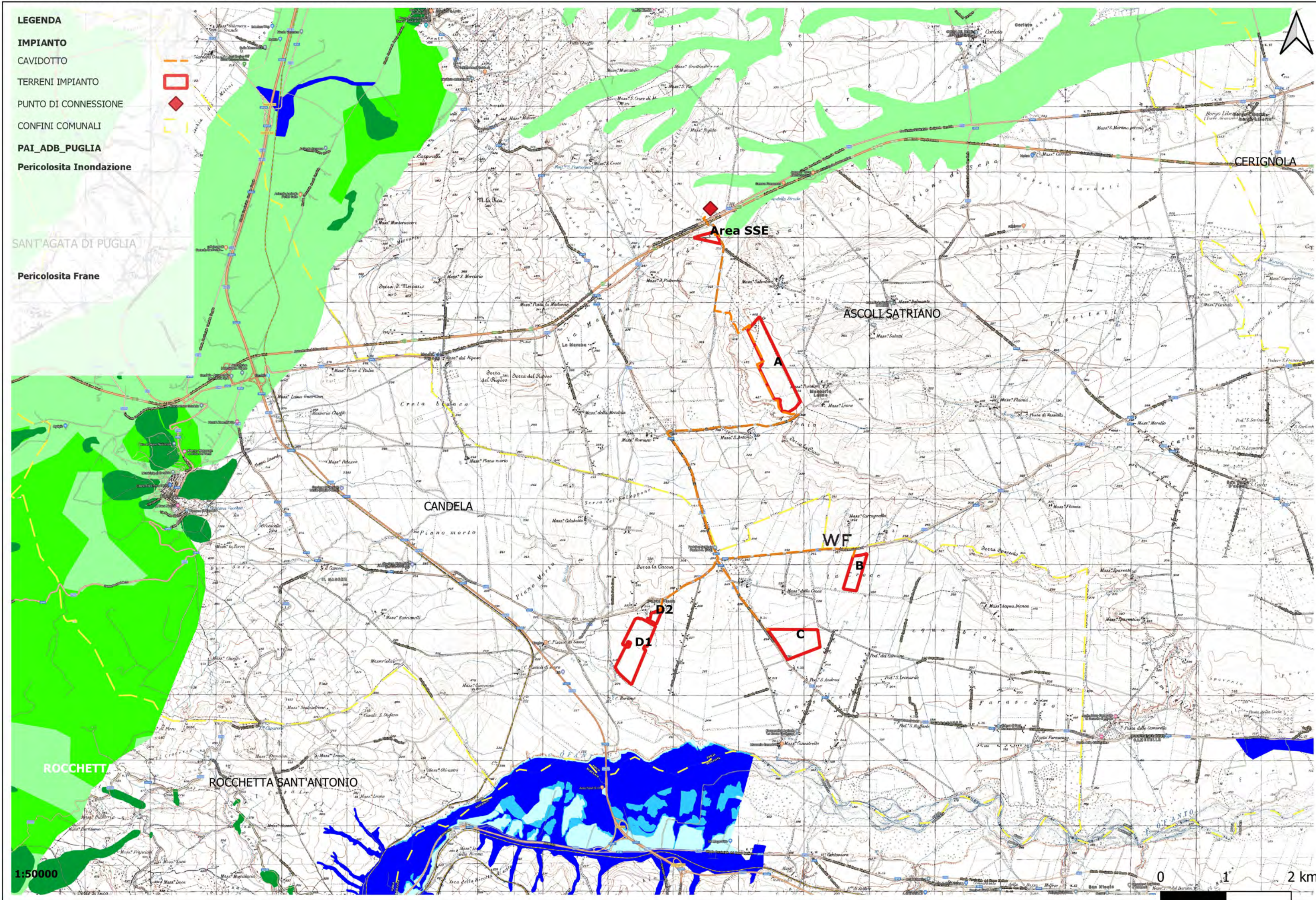


1:50000

0 1 2 km

CAMPO AGROSOLARE COMUNE DI ASCOLI SATTRIANO E COMUNE DI CANDELA (FG)

PAI - CARTA PERICOLOSITA' INONDAZIONE E FRANE



CAMPO AGROSOLARE COMUNE DI ASCOLI SATRIANO E COMUNE DI CANDELA (FG)
 RETE NATURA 2000 E AREE NATURALI PROTETTE REGIONALI E NAZIONALI



LEGENDA

IMPIANTO
 CAVIDOTTO
 TERRENI IMPIANTO
 CP Camerelle
 CONFINI COMUNALI

Rete Natura 2000(SIC/ZSC e ZPS)

- SIC
- SIC/ZPS
- ZSC
- ZSC/ZPS
- ZPS
- SIC

Siti protetti - VI Elenco ufficiale aree protette - EUAP

- Parchi naturali nazionali
- Parchi naturali regionali
- Riserve naturali statali
- Riserve naturali regionali
- Altre aree naturali protette
- Riserve Naturali Marine
- Altre aree naturali protette EUAP

