


Parco eolico "Carpiniello"



- layout
 - PDI
 - Limiti comunali
 - ▭ Area attinente il parco eolico (art. 52 LR 22 nov 2018, n.38)
 - ▭ Buffer sovralocale (50 x Htot)
- Analisi di intervisibilità - Buffer 50 x Htot**
- Visibilità nulla (0 aerogeneratori visibili)
 - Visibilità bassa (1 - 3 aerogeneratori visibili)
 - Visibilità media (4 - 5 aerogeneratori visibili)
 - Visibilità alta (6 - 7 aerogeneratori visibili)
 - Visibilità totale (8 - 9 aerogeneratori visibili)

Punti di interesse all'interno del buffer sovralocale (50 x Htot)

ID	COMUNE	DENOMINAZIONE	PUNTI FOTO
1	Montemilone	"Masseria Torre di Quinto"	
2	Lavello	"Masseria Bosco delle Rose"	h
3	Lavello	"Masseria Finocchiaro"	c
4	Lavello	"Masseria di Giustino Fortunato"	
5	Lavello	"Masseria Iannuzzo"	
6	Lavello	"Masseria Marchesa"	
7	Venosa	"Ex Monastero di S. Agostino"	
8	Venosa	"Masseria Casone (ex Il Casone)"	
9	Venosa	"Masseria Matinella - Veltri"	a
10	Venosa	"Masseria Trentangeli" (Ex Casino Trentangoli)	b
11	Venosa	"Masseria Saraceno - Quaranta" (ex La Caccia)	
12	Lavello	Resti del ponte medioevale Vallone della Foresta	
13	Venosa	"Stazione ferroviaria di Venosa Maschito"	
14	Lavello	Area archeologica Posta Scioscia - Regio tratturello Stornara Montemilone	e
15	Venosa	Castello	f
16	Venosa	Area archeologica "Loreto"	g
17	Venosa	Inseidamento preistorico	
18	Lavello	Regio tratturo Melfi - Castellaneta	s
19	Lavello	Regio tratturello Rendina - Canosa	t
20	Montemilone	Viabilità di interesse sovralocale - ss655	l
21	Minervino Murge	"Invaso del Locone"	m
22	Venosa	Regio tratturello Venosa Ofanto	n
23	Lavello	Centro abitato di Lavello - Castello	o
24	Montemilone	SP Montemilone Venosa	p
25	Montemilone	Zona cimitero	q
26	Venosa	Viabilità di interesse sovralocale	i
27	Montemilone	Centro abitato di Montemilone	d
28	Venosa	"Masseria Santangelo" (ex Casino Santangelo)	r



REGIONE BASILICATA
PROVINCIA DI POTENZA
COMUNI DI VENOSA E
MONTEMILONE

AUTORIZZAZIONE UNICA
ex d.lgs. 387/2003

Progetto Definitivo per la realizzazione del parco eolico "CARPINIELLO" e relative opere connesse nei comuni di VENOSA e MONTEMILONE (Pz)

Titolo elaborato:	Codice elaborato:								
A.19.1 - Carta dell'intervisibilità	<table border="1" style="width: 100%; text-align: center;"> <tr> <th>COMMESSA</th> <th>FASE</th> <th>ELABORATO</th> <th>REV.</th> </tr> <tr> <td>F0410</td> <td>C</td> <td>T01</td> <td>A</td> </tr> </table> <p style="font-size: small;">Riproduzione o consegna a terzi solo dietro specifica autorizzazione</p> <p style="font-size: small;">Scala: 1:45.000</p>	COMMESSA	FASE	ELABORATO	REV.	F0410	C	T01	A
COMMESSA	FASE	ELABORATO	REV.						
F0410	C	T01	A						

Maggio 2022	Prima emissione	GSC	GDS
DATA	DESCRIZIONE	REDATTO	VERIFICATO
			GMA
			APPROVATO

Proponente

Renexia S.p.a.
Viale Abruzzo 410
66010 Chieti



Progettazione

F4 ingegneria srl
Via Di Giura - Centro Direzionale, 85100 Potenza
Tel: +39 0971 1 944 797 - Fax: +39 0971 5 54 52
www.f4ingegneria.it - f4ingegneria@pec.it

Il Diretto Tecnico
(ing. Giovanni DI SANTO)



Società certificata secondo la norma UNI-EN ISO 9001:2015 per l'erogazione di servizi di ingegneria nei settori: civile, idraulica, acustica, energia, ambiente (settorie IAF: 34)

