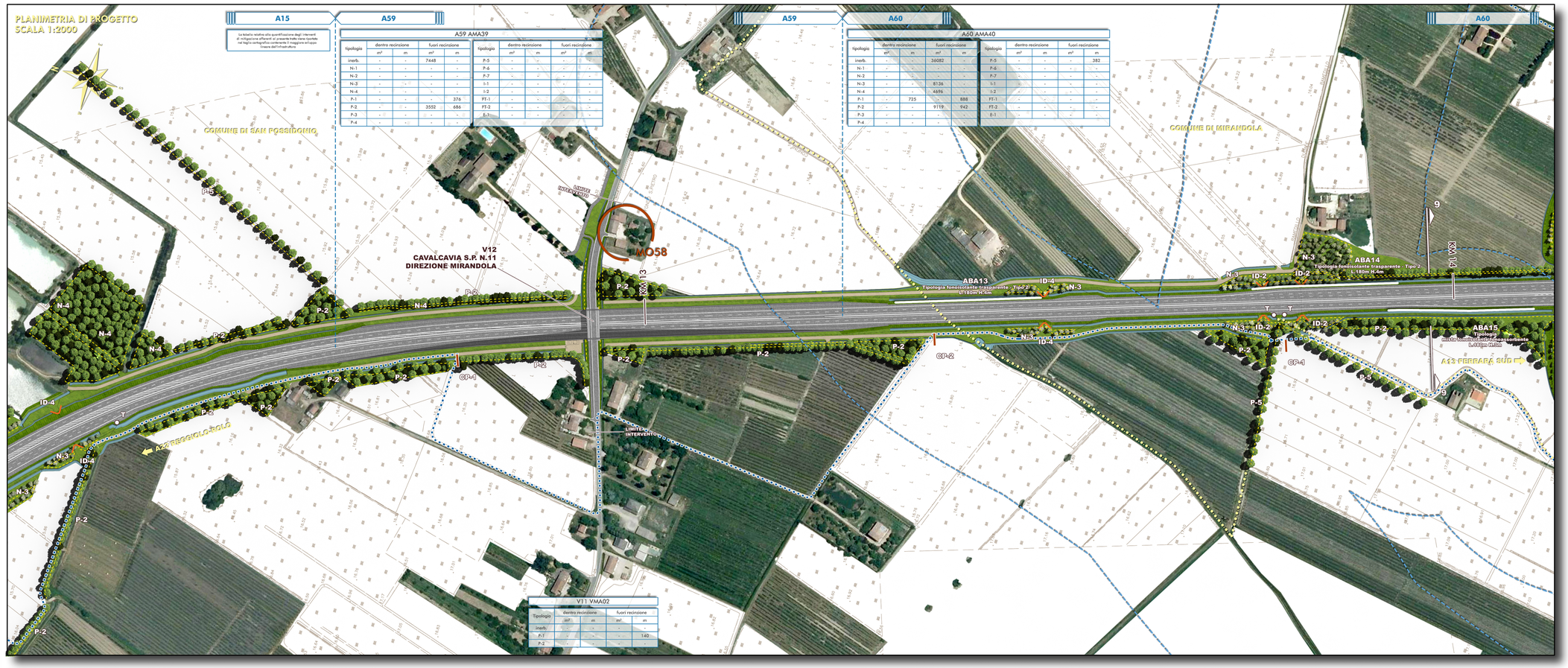

La tabella relativa alla quantificazione degli interventi di mitigazione afferenti al presente tratto viene riportata nel foglio cartografico contenente il inquadramento
Ovvero dell'infrastruttura

A59 AMA39

Tipologia	dentro recinzione		fuori recinzione	
	m²	m	m²	m
inerb.	-	-	7448	-
N-1	-	-	-	-
N-2	-	-	-	-
N-3	-	-	-	-
N-4	-	-	-	-
P-1	-	-	-	376
P-2	-	-	3552	686
P-3	-	-	-	-
P-4	-	-	-	-
P-5	-	-	-	-
P-6	-	-	-	-
P-7	-	-	-	-
I-1	-	-	-	-
I-2	-	-	-	-
FT-1	-	-	-	-
FT-2	-	-	-	-
E-1	-	-	-	-

A60 AMA40

Tipologia	dentro recinzione		fuori recinzione	
	m²	m	m²	m
inerb.	-	-	36082	-
N-1	-	-	-	-
N-2	-	-	-	-
N-3	-	-	8136	-
N-4	-	-	4696	-
P-1	-	725	-	888
P-2	-	-	9119	942
P-3	-	-	-	-
P-4	-	-	-	-
P-5	-	-	-	382
P-6	-	-	-	-
P-7	-	-	-	-
I-1	-	-	-	-
I-2	-	-	-	-
FT-1	-	-	-	-
FT-2	-	-	-	-
E-1	-	-	-	-

V11 VMA02

Tipologia	dentro recinzione		fuori recinzione	
	m²	m	m²	m
inerb.	-	-	-	-
P-1	-	-	-	140
P-2	-	-	-	-

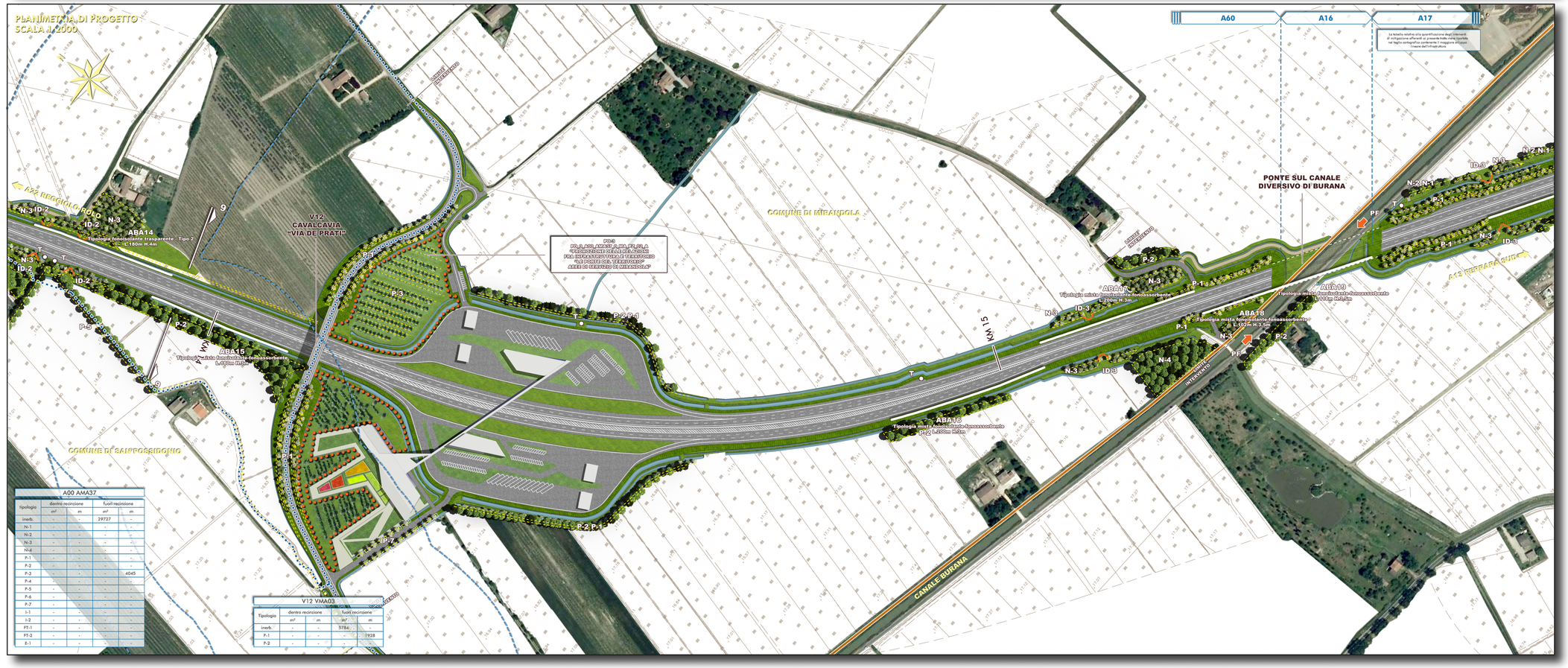

PD0
PD_0_000_0MA00_0_MA_PI_01_A
"PLANIMETRIA DI DETTAGLIO DELLE PISTE DI CANTIERE E DEI PERCORSI DEI MEZZI OPERATIVI, CON INDICAZIONE DELLE PORTE DEL TERRITORIO
AREA DI SERVIZIO DI MIRANDOLA"

La tabella relativa alla quantificazione degli interventi di mitigazione afferenti al presente tratto viene riportata nel foglio cartografico contenente il inquadramento
Ovvero dell'infrastruttura

A00 AMA37

Tipologia	dentro recinzione		fuori recinzione	
	m²	m	m²	m
inerb.	-	-	29727	-
N-1	-	-	-	-
N-2	-	-	-	-
N-3	-	-	-	-
N-4	-	-	-	-
P-1	-	-	-	-
P-2	-	-	-	-
P-3	-	-	-	4045
P-4	-	-	-	-
P-5	-	-	-	-
P-6	-	-	-	-
P-7	-	-	-	-
I-1	-	-	-	-
I-2	-	-	-	-
FT-1	-	-	-	-
FT-2	-	-	-	-
E-1	-	-	-	-

V12 VMA03

Tipologia	dentro recinzione		fuori recinzione	
	m²	m	m²	m
inerb.	-	-	5784	-
P-1	-	-	-	1928
P-2	-	-	-	-

QUADRO D'UNIONE

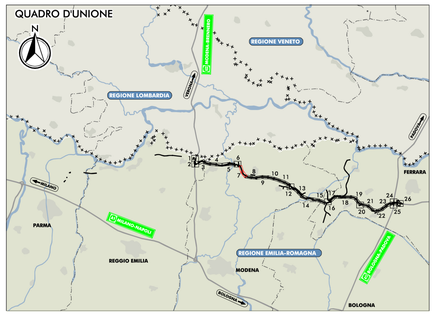

LEGENDA

CONFINI REGIONALI
CONFINI COMUNALI
CONFINI PROVINCIALI

PRINCIPALI ELEMENTI E VINCOLI DI INTERESSE STORICO E PAESISTICO-AMBIENTALE

EDIFICI VINCOLATI AI SENSI DEL D.LGS 42/2004 E S.M.I. E DI INTERESSE STORICO-TESTIMONIALE"
FASCIA DI RISPETTO DEI CORSI D'ACQUA PUBBLICI AI SENSI DEL D.LGS 42/2004 E S.M.I.
PISTE CICLABILI ESISTENTI DESUNTE DAGLI STRUMENTI DI PIANIFICAZIONE COMUNALE
SISTEMA DELLA "PARTECIPANZA AGRARIA DI CENTO"
CONFINE AREE "RETE NATURA 2000" (codice cartografia)
PERCORSI CICLABILI SU STRADE VOCATE ALLA MOBILITÀ LENTA

INTERVENTI DI MITIGAZIONE AMBIENTALE E DI INSERIMENTO PAESAGGISTICO

INERBIMENTI

INTERVENTI CON PREVALENTE FUNZIONE NATURALISTICA

SIEPE ARBUSTIVA PLURISPECIFICA DI RICONNESSIONE ECOLOGICA
SIEPE ARBOREO-ARBUSTIVA DI RICONNESSIONE ECOLOGICA
ARBUSTETO PLURISPECIFICO
BOSCO PLURISPECIFICO

INTERVENTI CON FUNZIONE DI ASSORBIMENTO DI INQUINANTI

BOSCO FILTRO
ARBUSTETO FILTRO

INTERVENTI DI DEFRAMMENTAZIONE ECOLOGICA

INTERVENTI DI DEFRAMMENTAZIONE ECOLOGICA DELLE AREE INTERCLUSE 150X180 CM
INTERVENTI DI DEFRAMMENTAZIONE ECOLOGICA MANUFATTI 120X110 CM
INTERVENTI DI RICONNESSIONE ECOLOGICA DELLE AREE INTERCLUSE 150X180 CM
INTERVENTI DI RICONNESSIONE ECOLOGICA MANUFATTI 120X110 CM
PUNTI DI PERMEABILITÀ FAUNISTICA (PONTICELLI, PONTI E VIADOTTI)

INTERVENTI DI MITIGAZIONE ACUSTICA

PROTEZIONE ANTIFONICA BIDIMENSIONALE
sotto: XBAxx - codifica generica barriera antirumore

INERBIMENTI DELLE SCARPATE AUTOSTRADALI

INTERVENTI CON PREVALENTE FUNZIONE PAESAGGISTICA

FILARE ARBUSTIVO PLURISPECIFICO DI MASCHERAMENTO DELL'INFRASTRUTTURA
FILARE ARBOREO ARBUSTIVO DI MASCHERAMENTO DELL'INFRASTRUTTURA
INTERVENTI DI TIPO ORNAMENTALE (CON IMPIEGO DI SPECIE AUTOCTONE DI VALENZA PAESAGGISTICA)
RAMPICANTI
RIQUALIFICA PAESAGGISTICA DI CANALI STORICI
RIQUALIFICA PAESAGGISTICA DI VIABILITÀ STORICHE
FILARE ARBOREO DI OMBREGGIAMENTO

INTERVENTI DI MITIGAZIONE DELL'AMBIENTE IDRICO

IMPIANTI DI TRATTAMENTO DELLE ACQUE DI PIATTAFORMA
BACINI DI LAMINAZIONE (CON ASSOCIATO FASCE ARBOREE DI PROTEZIONE PER L'AVIFAUNA)

INTERVENTI DI MITIGAZIONE PER IL SISTEMA AGRICOLO

RECUPERO AGRONOMICO DELLE AREE DI CANTIERIZZAZIONE
SOTTOVIA PODERALI
RECUPERO AGRONOMICO DELLE PISTE DI CANTIERE

INTERVENTI DI COMPENSAZIONE AMBIENTALE

INTERVENTI DI COMPENSAZIONE AGRO-AMBIENTALE

FASCE TAMPONE LONGITUDINALI
FASCE TAMPONE TRASVERSALI

INTERVENTI DI COMPENSAZIONE ECOLOGICO-NATURALISTICA

FILARE DI RICONNESSIONE ECOLOGICA DEI MACERI

ITINERARI CICLOPEDONALI ALL'INTERNO DEI SISTEMI NATURALISTICI PAESAGGISTICI, STORICI E CULTURALI DEL TERRITORIO

ITINERARI CICLO-PEDONALI SUL SEDIME DELLE PISTE DI CANTIERE RECUPERATE ALLA MOBILITÀ LENTA
ITINERARI CICLO-PEDONALI DI CONNESSIONE CON PERCORSI ESISTENTI

ELEMENTI INFORMATIVI

ELEMENTO INFORMATIVO: PIETRA MILIARE
AREA INTEGRATA PER LA SOSTA E LA PERCEZIONE DEL TERRITORIO
ELEMENTO INFORMATIVO: PUNTO DI PERCEZIONE SUL TERRITORIO

PROGETTO PER UN SISTEMA INTEGRATO DI FRUIBILITÀ DEI VALORI DEL TERRITORIO

PROPOSTA DI INTEGRAZIONE DELLE RELAZIONI FRA L'INFRASTRUTTURA E OFFERTA IDENTITARIA E AGROALIMENTARE DEL TERRITORIO NOVESE
PROPOSTA PER LA REALIZZAZIONE DEL PARCO INTERCOMUNALE DI CONCORDIA E SAN POSSIDONIO
LANDMARKS
LE PORTE DEL TERRITORIO AREA DI SERVIZIO DI MIRANDOLA
LE PORTE DEL TERRITORIO AREA DI SERVIZIO DI POGGIO RENATICO
TRATTO CON PERCEZIONE DIRETTA DEL PAESAGGIO

ELABORATI DI RIFERIMENTO

PD_0_000_0MA00_0_MA_AB_01-03_A
"CODICE TIPOLOGICO SPECIE ARBOREE ARBUSTIVE ED ERBACEE DI PROGETTO E SCHEMI ASSOCIATIVI DI IMPIANTO"
PD_0_000_0MA00_0_MA_RI_01-02_A
"SEZIONI CARATTERISTICHE E CONFIGURAZIONE DEGLI INTERVENTI DI INSERIMENTO PAESAGGISTICO E DI MITIGAZIONE E COMPENSAZIONE AGRO-AMBIENTALE"
PD_0_000_AAX00_0_XX_P3_01-14_A
"PLANIMETRIA DI DETTAGLIO DELLE PISTE DI CANTIERE E DEI PERCORSI DEI MEZZI OPERATIVI, CON INDICAZIONE DELLE OPERE PROPEDEUTICHE ALLA REALIZZAZIONE"
PD_0_000_0MA00_0_AC_PM_01-14_A
"PIANTE, PROFILI E SEZIONI TIPOLOGICHE DEGLI INTERVENTI DI MITIGAZIONE ACUSTICA"
"PD_0_000_0GM00_0_GM_GM_01-02_A
"EDIFICI RURALI E VINCOLATI, DI INTERESSE STORICO-ARCHITETTONICO E DI PREGIO STORICO TESTIMONIALE"

IL CONCEDENTE

Regione Emilia-Romagna

IL CONCESSIONARIO

ARC AUTOSTRADA REGIONALE CISPADANA

AUTOSTRADA REGIONALE CISPADANA
DAL CASELLO DI REGGIOLO-ROLO SULLA A22 AL CASELLO DI FERRARA SUD SULLA A13

CODICE C.U.P. E81B08000060009

PROGETTO DEFINITIVO

ASSE AUTOSTRADALE (COMPRENSIVO DEGLI INTERVENTI LOCALI DI COLLEGAMENTO VIARIO AL SISTEMA AUTOSTRADALE)
MITIGAZIONI AMBIENTALI

INTERVENTI DI INSERIMENTO PAESISTICO - AMBIENTALE, RIPRISTINO E COMPENSAZIONE

ASSE AUTOSTRADALE

PLANIMETRIA DI DETTAGLIO CON INDICAZIONE DEGLI INTERVENTI DI INSERIMENTO PAESAGGISTICO E DI MITIGAZIONE E COMPENSAZIONE AGRO-AMBIENTALE
TAV 7/26

IL PROGETTISTA
Consorzio Stabile Stuttura
Dott. Ing. Giorgio Bondioli
Ordine degli Ingegneri della Provincia di Bologna n. 377

TECNICO COORDINATORE DELLA ACUSTICA
Tecnecoop Soc. Coop. a r.l.
Dr. Giovanni Carlo Bernardi
Ordine dei Geologi della Regione Emilia-Romagna n. 194

RESPONSABILE INTEGRAZIONE PRESTAZIONI SPECIALISTICHE
Ing. Emilio Salsi
Albo Ing. Reggio Emilia n° 945

IL CONCESSIONARIO
Autostrada Regionale Cispadana S.p.A.
IL PRESIDENTE
Giuseppe Patrizzi

REV.	DATA	DESCRIZIONE	REDAZIONE	CONTROLLO	APPROVAZIONE
G					
F					
E					
D					
C					
B					
A	17.04.2012	EMISSIONE	FORMISANO	BECCARELLI	SALSI

IDENTIFICAZIONE ELABORATO

RIF. PROG.	FASE	LOTTO	GRUPPO	CODICE OPERA MEC	TRATTO OPERA	AMBITO	TIPO ELABORATO	PROGRESSIVO	REV.
3818	PD	0	A00	AMA00	0	MA	P2	07	A

DATA: MAGGIO 2012
SCALA: 1:2.000

IL PRESENTE DOCUMENTO NON POTRA' ESSERE COPIATO, RIPRODOTTO O ALTRIMENTI PUBBLICATO, IN TUTTO O IN PARTE, SENZA IL CONSENSO SCRITTO DEL CONCESSIONARIO. CHIUNQUE UTILIZZA NON AUTORIZZATO NARRA PERSEGUITO A NORMA DI LEGGE
THIS DOCUMENT MAY NOT BE COPIED, REPRODUCED OR PUBLISHED, EITHER IN PART OR IN ITS ENTIRETY, WITHOUT THE WRITTEN PERMISSION OF ARCCESSI CONCORDIA. UNAUTHORIZED USE WILL BE PROSECUTED BY LAW.