PROFILO: AV_EST_PARI

SEZIONE: AV-105

PROGR: 157450.00

D SCAVO	m³	12.05
b SUB-BALLAST	m	12.03
c SUPERCOMPATTATO	m	12.03
d VEGETALE	m	1.56

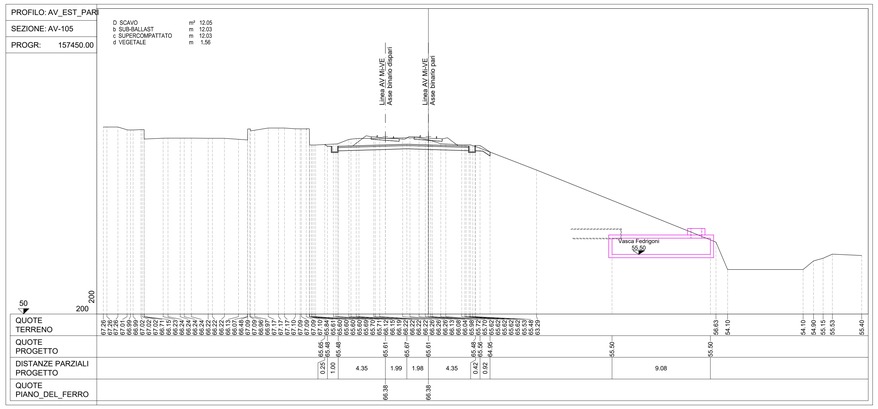

PROFILO: AV_EST_PARI

SEZIONE: AV-106

PROGR: 157475.47

B GRADONATURA	m²	1.82
D SCAVO	m³	10.11
F RIEMPIMENTO GRADONAT	m³	1.82
H RILEVATO	m³	1.24
b SUB-BALLAST	m	12.03
c SUPERCOMPATTATO	m	12.03
d VEGETALE	m	5.51

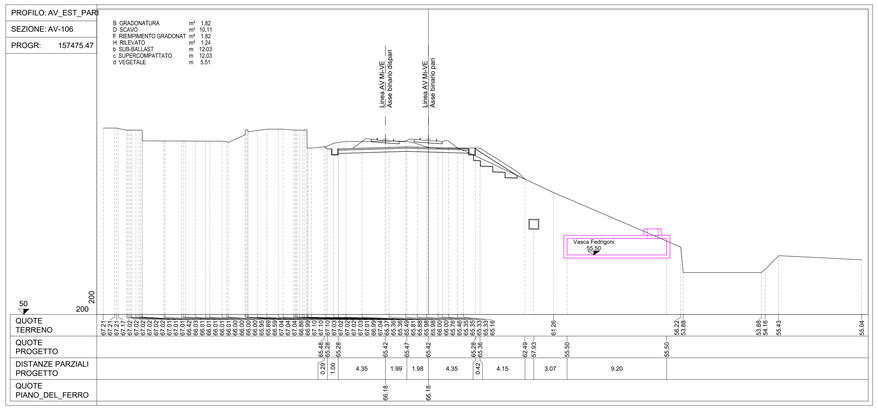

PROFILO: AV_EST_PARI

SEZIONE: AV-107

PROGR: 157548.55

B GRADONATURA	m²	8.00
D SCAVO	m³	3.89
F RIEMPIMENTO GRADONAT	m³	8.00
H RILEVATO	m³	48.23
b SUB-BALLAST	m	12.05
c SUPERCOMPATTATO	m	12.05
d VEGETALE	m	9.91

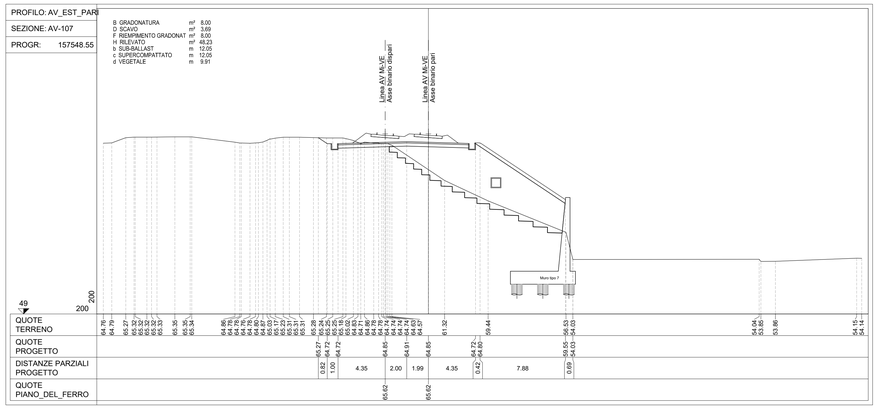

PROFILO: AV_EST_PARI

SEZIONE: AV-108

PROGR: 157575.00

B GRADONATURA	m²	7.61
D SCAVO	m³	0.99
F RIEMPIMENTO GRADONAT	m³	7.61
H RILEVATO	m³	57.67
b SUB-BALLAST	m	12.06
c SUPERCOMPATTATO	m	12.06
d VEGETALE	m	5.53

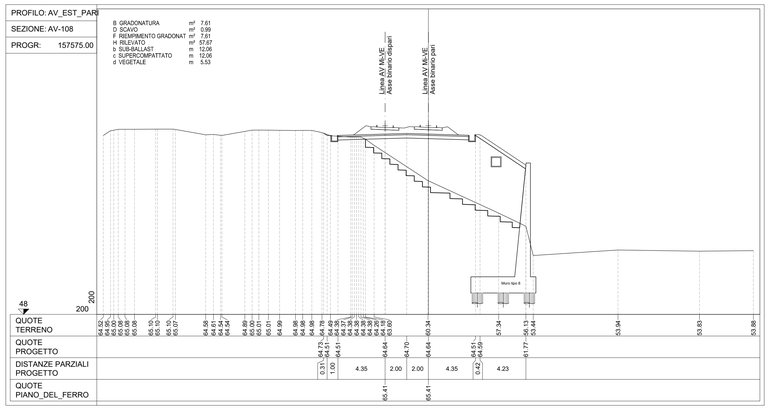

PROFILO: AV_EST_PARI

SEZIONE: AV-109

PROGR: 157603.55

B GRADONATURA	m²	6.88
D SCAVO	m³	0.36
F RIEMPIMENTO GRADONAT	m³	6.88
H RILEVATO	m³	52.91
b SUB-BALLAST	m	11.05
c SUPERCOMPATTATO	m	11.15
d VEGETALE	m	1.30

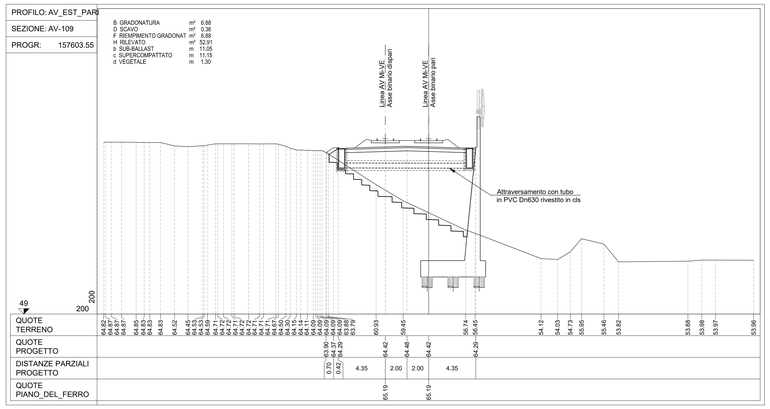

PROFILO: AV_EST_PARI

SEZIONE: AV-110

PROGR: 157624.33

A SCOTICO	m²	1.26
B GRADONATURA	m²	7.27
E RIEMP SOTTO ANTICAP	m²	1.32
F RIEMPIMENTO GRADONAT	m²	7.27
G ANTICAPILLARE	m²	1.31
H RILEVATO	m³	72.35
a GEOTESSILE	m	6.33
b SUB-BALLAST	m	11.15
c SUPERCOMPATTATO	m	11.15
d VEGETALE	m	2.82

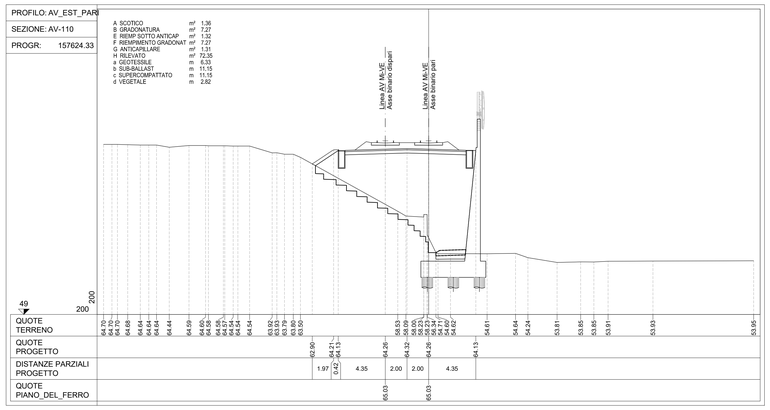

PROFILO: AV_EST_PARI

SEZIONE: AV-111

PROGR: 157650.00

A SCOTICO	m²	4.22
B GRADONATURA	m²	5.36
E RIEMP SOTTO ANTICAP	m²	1.80
F RIEMPIMENTO GRADONAT	m²	5.36
G ANTICAPILLARE	m²	4.13
H RILEVATO	m³	89.18
a GEOTESSILE	m	16.03
b SUB-BALLAST	m	11.15
c SUPERCOMPATTATO	m	11.15
d VEGETALE	m	3.64

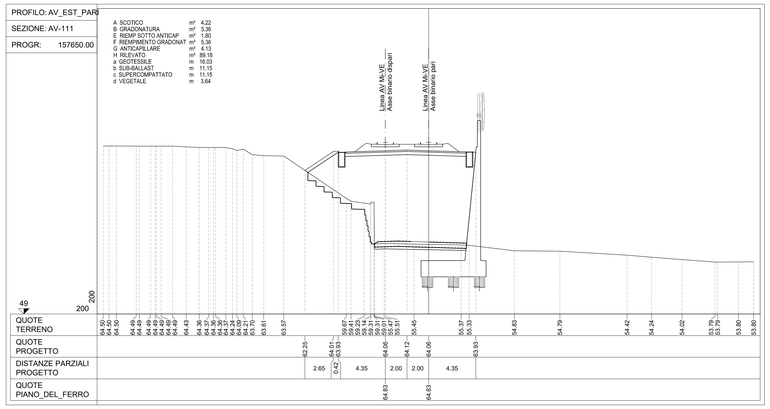

PROFILO: AV_EST_PARI

SEZIONE: AV-112

PROGR: 157680.00

A SCOTICO	m²	5.42
B GRADONATURA	m²	4.82
E RIEMP SOTTO ANTICAP	m²	2.39
F RIEMPIMENTO GRADONAT	m²	4.82
G ANTICAPILLARE	m²	5.42
H RILEVATO	m³	90.31
a GEOTESSILE	m	18.21
b SUB-BALLAST	m	11.15
c SUPERCOMPATTATO	m	11.15
d VEGETALE	m	4.17

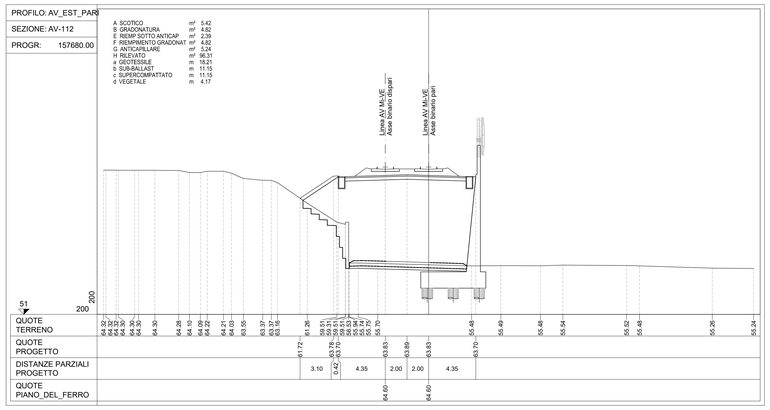

PIANTA CHIAVE

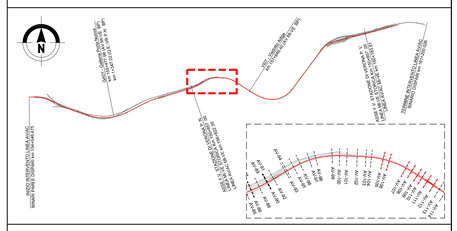

NOTE

1. Tutte le dimensioni sono espresse in m salvo dove diversamente specificato
3. Tutte le quote altimetriche sono espresse in m l.m.m.

0 4 8 12 16 20m

SCALA A0 1:200

COMMITTENTE:

RFI RETE FERROVIARIA ITALIANA
GRUPPO FERROVIE DELLO STATO ITALIANE

PROGETTAZIONE:

ITALFERR
GRUPPO FERROVIE DELLO STATO ITALIANE

INFRASTRUTTURE FERROVIARIE STRATEGICHE DEFINITE DALLA LEGGE OBIETTIVO N. 443/01 e s.m.i

CUP: J14D20000010001

U.O. PROGETTAZIONE INTEGRATA NORD

PROGETTO DEFINITIVO

LINEA AV/AC MILANO - VENEZIA
LOTTO FUNZIONALE TRATTA AV/AC VERONA-PADOVA

NODO AV/AC DI VERONA: INGRESSO EST

CORPO STRADALE FERROVIARIO

Sezioni trasversali
Linea AV/AC - Tav. 14

SCALA : 1:200

COMMESSA	LOTTO	FASE	ENTE	TIPO DOC.	OPERA/DISCIPLINA	PROGR.	REV.
IN1A	20	D	26	W9	CS0000	014	A

Revis.	Descrizione	Redatto	Data	Verificato	Data	Approvato	Data	Autorizzato / Data
A	Emissione Esecutiva	V. Reale	Gen. 2022	M. Rigo	Gen. 2022	C. Mazzocchi	Gen. 2022	A. Perego Gen. 2022

File: IN1A20D26W9CS0000014A.DWG

n. Elab.: