PROFILO: AV_EST_PARI — SEZIONE: AV-121 — PROGR.: 158035.00

B GRADONATURA m² 6.57
D SCAVO m² 0.08
F RIEMPIMENTO GRADONAT m² 6.57
H RILEVATO m² 54.97
b SUB-BALLAST m 11.34
c SUPERCOMPATTATO m 11.34
d VEGETALE m 0.95

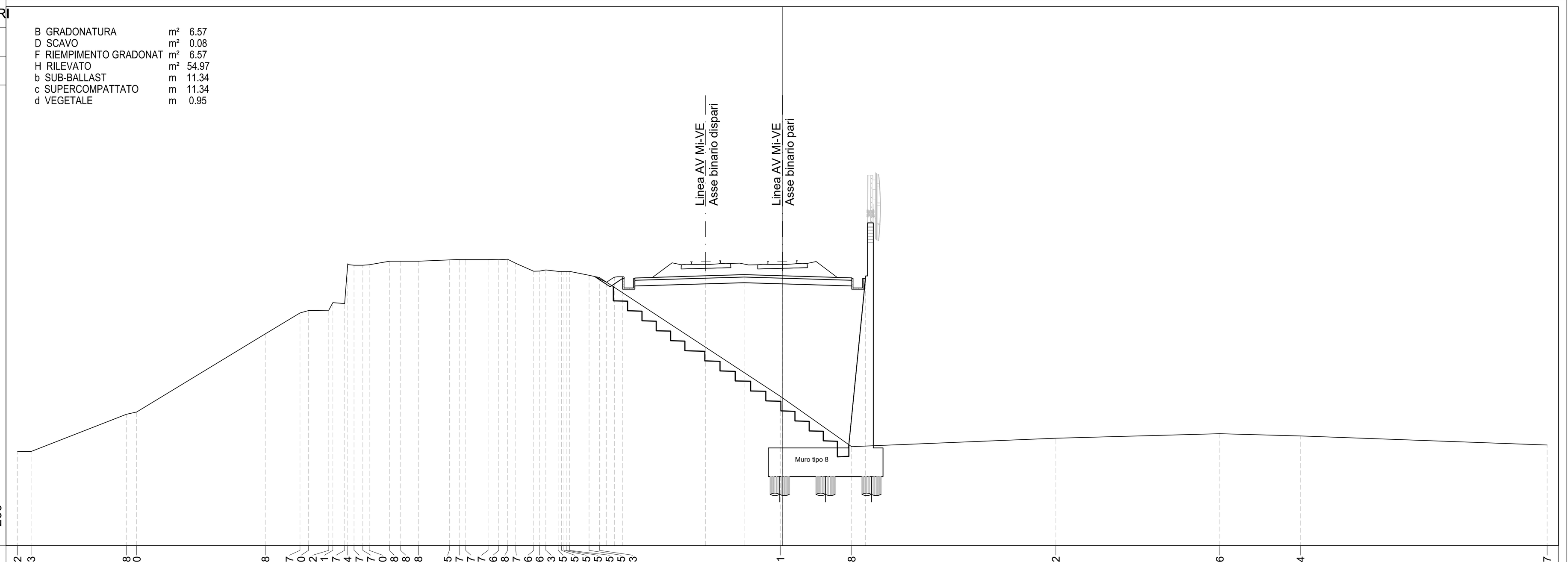

QUOTE TERRENO	52.92 52.93 54.88 55.00 59.08 60.17 60.30 60.32 60.71 60.67 62.74 62.67 62.70 62.88 62.88 62.95 62.97 62.97 62.96 62.98 62.77 62.36 62.36 62.43 62.35 62.35 62.35 62.15 62.03 55.81 53.18 53.62 53.86 53.74 53.27
QUOTE PROGETTO	61.78 62.07 61.99 62.12 62.18 62.12 61.99
DISTANZE PARZIALI PROGETTO	0.43 0.42 4.35 2.00 2.00 4.35
QUOTE PIANO_DEL_FERRO	62.89 62.89

PROFILO: AV_EST_PARI — SEZIONE: AV-122 — PROGR.: 158085.15

B GRADONATURA m² 6.25
D SCAVO m² 2.40
F RIEMPIMENTO GRADONAT m² 6.25
H RILEVATO m² 35.20
b SUB-BALLAST m 11.98
c SUPERCOMPATTATO m 11.98

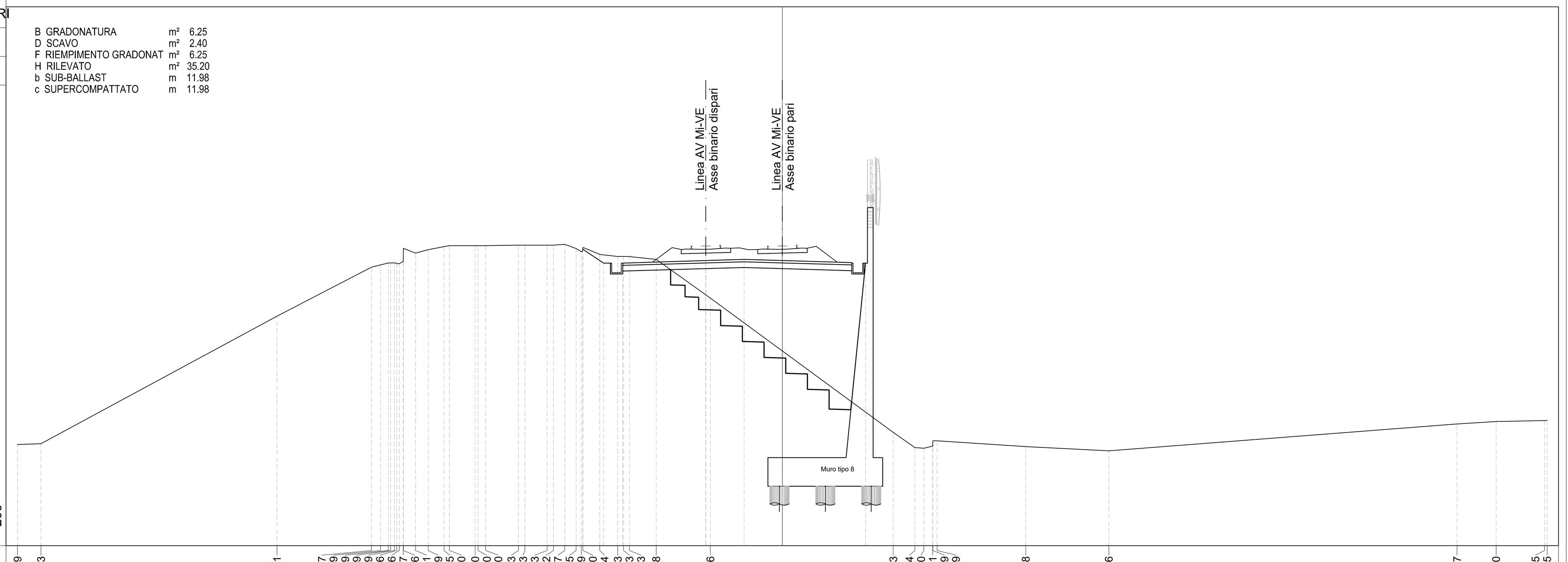

QUOTE TERRENO	52.29 52.33 59.01 61.57 61.69 61.79 61.79 61.76 61.87 62.56 62.31 62.49 62.65 62.70 62.70 62.70 62.73 62.73 62.72 62.77 62.55 62.39 62.60 62.24 62.13 62.13 61.98 59.96 52.93 52.14 52.10 52.21 52.49 52.49 52.18 51.96 53.37 53.50 53.55 53.55
QUOTE PROGETTO	62.51 61.79 61.79 61.92 61.98 61.92 61.79
DISTANZE PARZIALI PROGETTO	1.09 1.00 4.35 2.00 2.00 4.35
QUOTE PIANO_DEL_FERRO	62.69 62.69

PROFILO: AV_EST_PARI — SEZIONE: AV-123 — PROGR.: 158118.15

B GRADONATURA m² 5.88
D SCAVO m² 2.76
F RIEMPIMENTO GRADONAT m² 5.88
H RILEVATO m² 31.61
b SUB-BALLAST m 11.98
c SUPERCOMPATTATO m 11.98

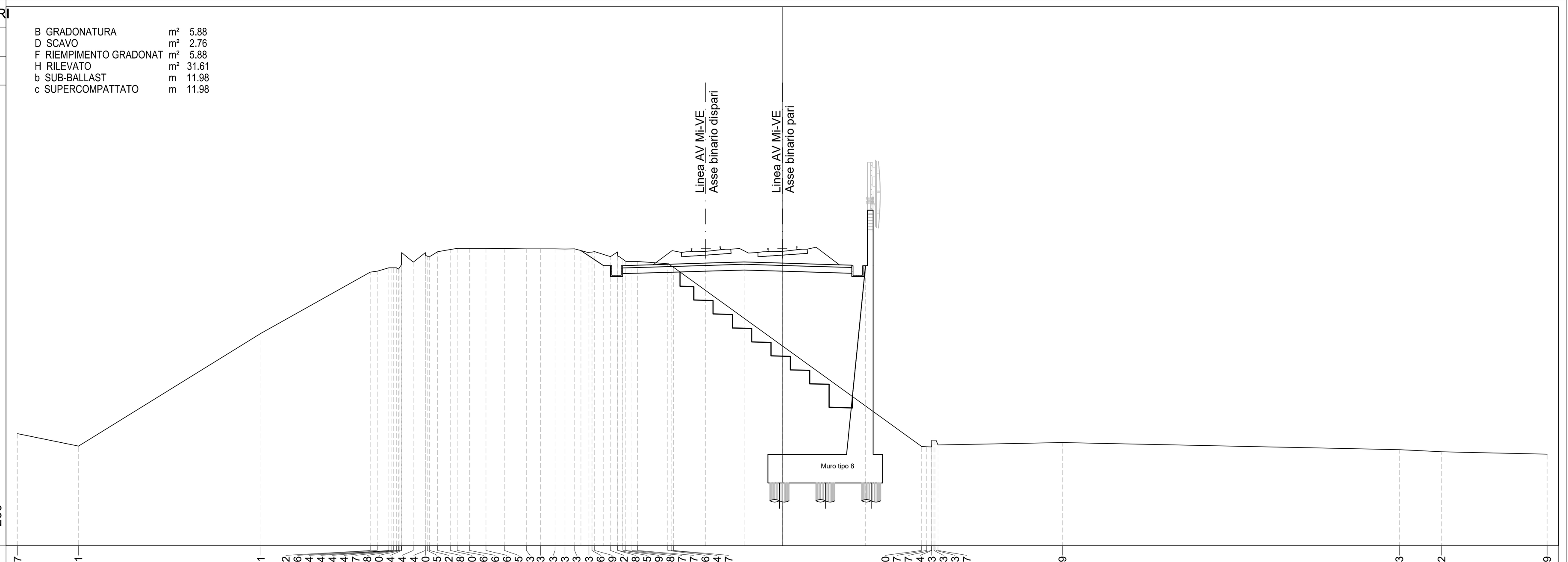

QUOTE TERRENO	52.87 52.21 58.11 61.32 61.36 61.54 61.54 61.54 61.47 61.58 61.70 62.34 61.84 62.34 62.20 62.15 62.12 62.38 62.50 62.56 62.56 62.55 62.53 62.53 62.53 62.53 62.33 62.36 62.39 62.12 62.38 62.15 61.99 61.88 61.87 61.87 61.76 61.64 61.57 52.20 52.17 52.17 52.34 52.53 52.53 52.27 52.39 52.03 51.92 51.79
QUOTE PROGETTO	62.44 61.65 61.65 61.78 61.84 61.78 61.65
DISTANZE PARZIALI PROGETTO	1.18 1.00 4.35 2.00 2.00 4.35
QUOTE PIANO_DEL_FERRO	62.55 62.55

PROFILO: AV_EST_PARI — SEZIONE: AV-124 — PROGR.: 158150.00

B GRADONATURA m² 5.24
D SCAVO m² 2.55
F RIEMPIMENTO GRADONAT m² 5.24
H RILEVATO m² 32.15
b SUB-BALLAST m 11.98
c SUPERCOMPATTATO m 11.98

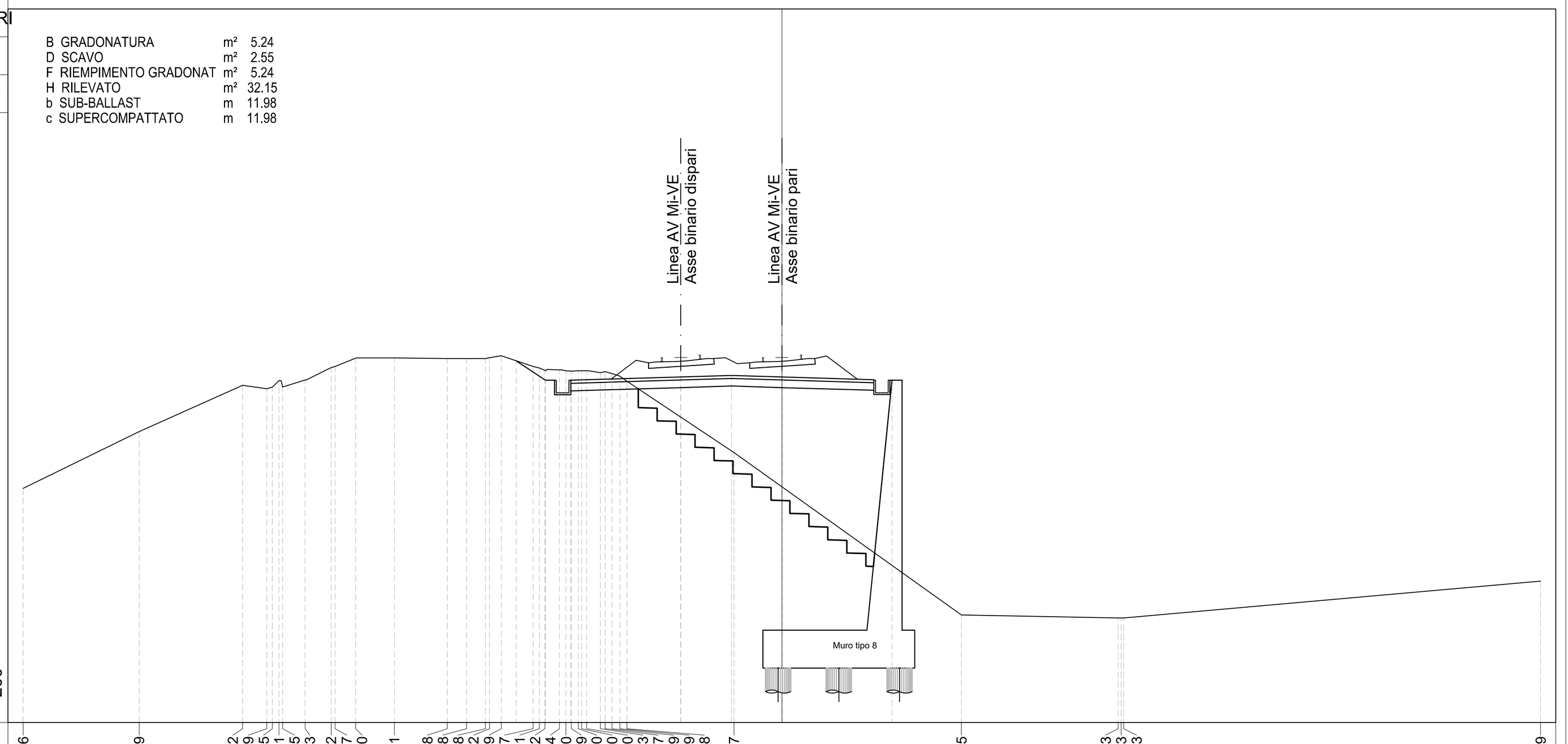

QUOTE TERRENO	57.26 59.49 61.32 61.19 61.25 61.51 61.25 61.53 62.02 62.07 62.40 62.41 62.38 62.38 62.42 62.49 62.07 62.01 61.92 61.94 61.90 61.89 61.90 61.90 61.90 61.83 61.87 61.79 61.69 61.48 58.67 52.25 52.13 52.13 52.13 53.59
QUOTE PROGETTO	62.29 61.53 61.53 61.66 61.72 61.66 61.53
DISTANZE PARZIALI PROGETTO	1.15 1.00 4.35 2.00 2.00 4.35
QUOTE PIANO_DEL_FERRO	62.42 62.42

PROFILO: AV_EST_PARI — SEZIONE: AV-125 — PROGR.: 158200.00

B GRADONATURA m² 5.70
D SCAVO m² 2.68
F RIEMPIMENTO GRADONAT m² 5.70
H RILEVATO m² 34.50
b SUB-BALLAST m 11.98
c SUPERCOMPATTATO m 11.98

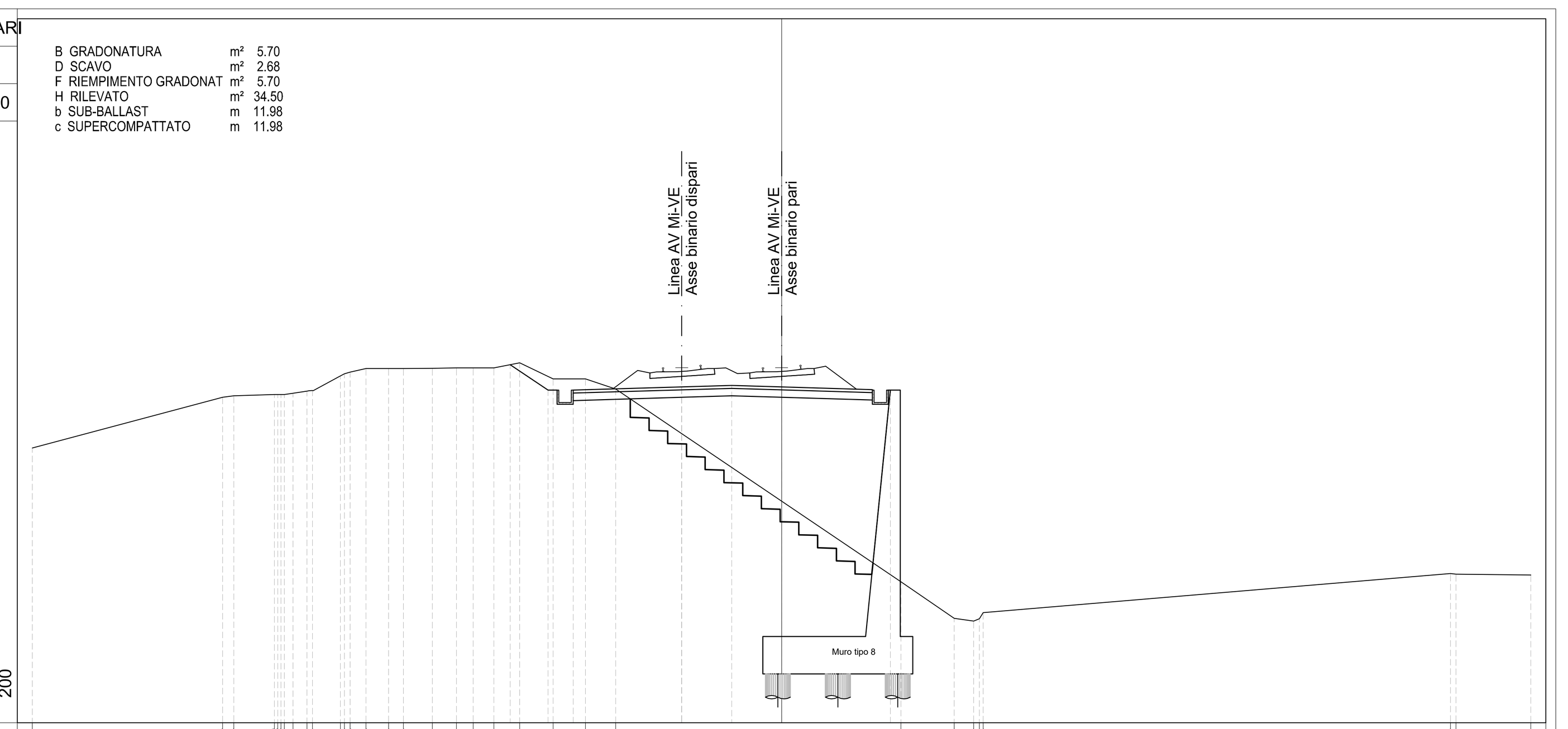

QUOTE TERRENO	59.01 61.04 61.10 61.15 61.15 61.15 61.20 61.29 61.31 61.90 61.98 62.04 62.19 62.19 62.20 62.21 62.21 62.21 62.41 61.77 61.78 61.37 53.64 52.18 52.07 52.17 52.41 53.97 53.95 53.92
QUOTE PROGETTO	62.34 61.33 61.33 61.46 61.52 61.46 61.33
DISTANZE PARZIALI PROGETTO	1.52 1.00 4.35 2.00 2.00 4.35
QUOTE PIANO_DEL_FERRO	62.22 62.22

PROFILO: AV_EST_PARI — SEZIONE: AV-126 — PROGR.: 158264.70

B GRADONATURA m² 5.52
D SCAVO m² 2.77
F RIEMPIMENTO GRADONAT m² 5.52
H RILEVATO m² 49.01
b SUB-BALLAST m 12.70
c SUPERCOMPATTATO m 12.89
d VEGETALE m 1.05

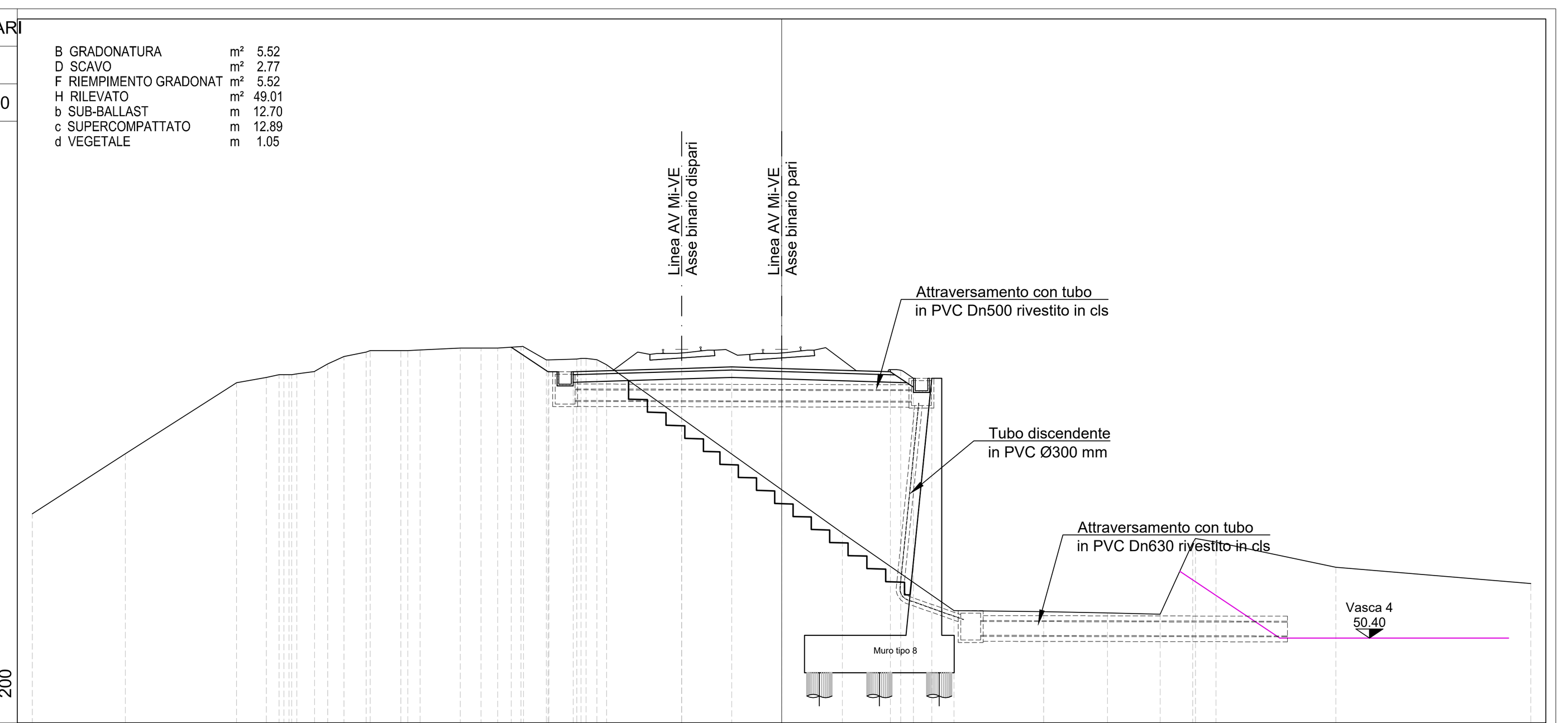

QUOTE TERRENO	55.38 57.78 60.63 60.83 60.95 60.95 60.95 60.95 60.98 61.07 61.38 61.67 61.85 61.91 61.91 61.91 61.93 62.02 62.02 62.02 62.08 62.07 61.54 61.54 61.57 61.60 61.60 61.55 61.34 54.60 51.50 51.46 51.40 51.36 54.21 54.38 54.24 53.23 52.59
QUOTE PROGETTO	62.05 61.07 61.07 61.20 61.26 61.20 61.07 61.15 60.81 60.81
DISTANZE PARZIALI PROGETTO	1.48 1.00 4.35 2.00 2.00 4.35 0.42 0.51 0.73
QUOTE PIANO_DEL_FERRO	61.96 61.96

PROFILO: AV_EST_PARI — SEZIONE: AV-127 — PROGR.: 158271.50

b SUB-BALLAST m 12.70
c SUPERCOMPATTATO m 12.70

QUOTE TERRENO	55.32 60.68 60.83 60.94 60.94 60.94 60.95 60.99 61.03 61.67 61.74 61.81 61.88 61.88 61.88 61.95 61.99 61.99 62.02 62.07 61.79 61.75 61.58 61.47 61.50 61.51 61.56 61.56 61.56 61.46 61.39 56.96 51.53 51.41 51.39 51.37 52.01 54.03 52.41 52.12 51.89
QUOTE PROGETTO	61.04 61.17 61.23 61.17 61.04
DISTANZE PARZIALI PROGETTO	4.35 2.00 2.00 4.35
QUOTE PIANO_DEL_FERRO	61.94 61.94

PROFILO: AV_EST_PARI — SEZIONE: AV-128 — PROGR.: 158278.20

B GRADONATURA m² 6.53
D SCAVO m² 2.85
F RIEMPIMENTO GRADONAT m² 6.53
H RILEVATO m² 45.80
b SUB-BALLAST m 12.70
c SUPERCOMPATTATO m 12.89
d VEGETALE m 0.71

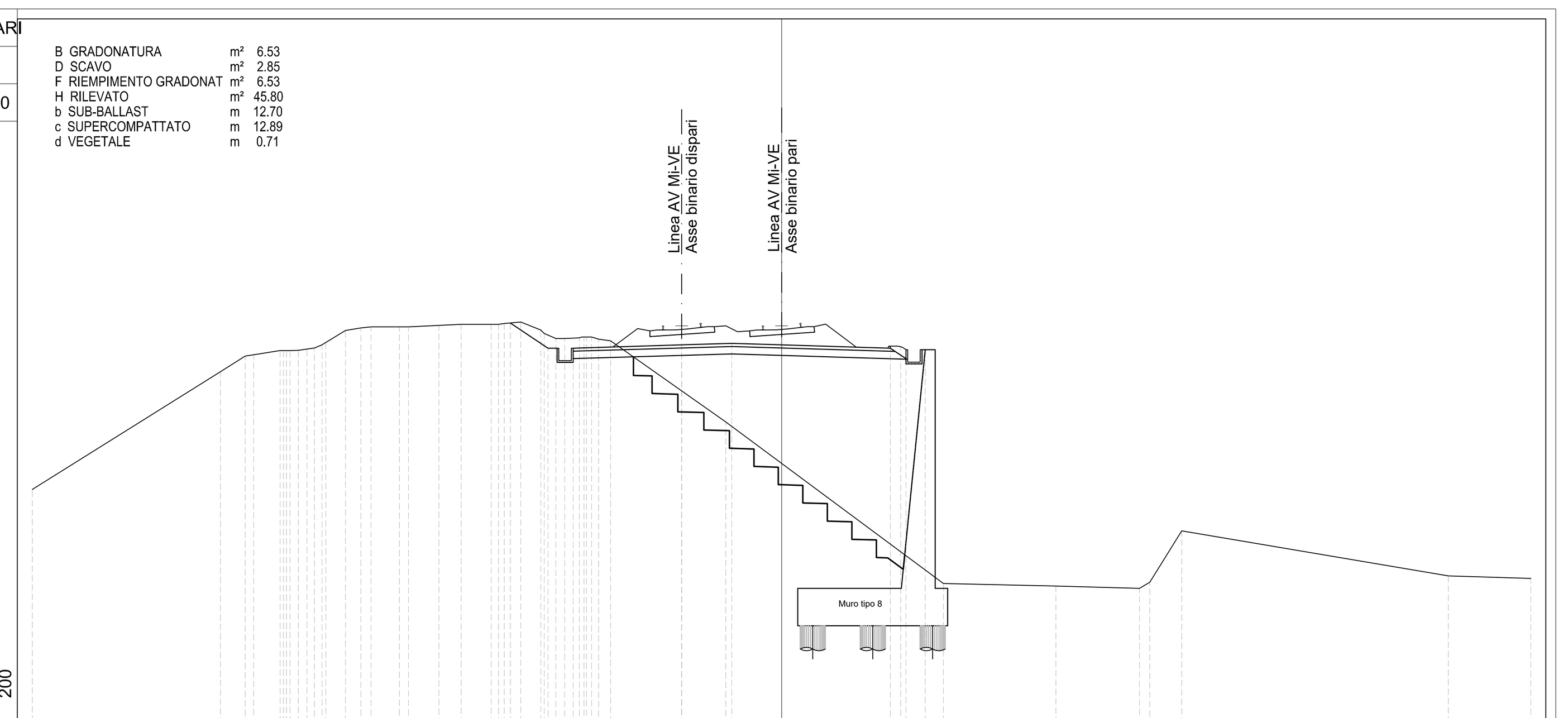

QUOTE TERRENO	55.35 60.07 60.70 60.75 60.92 60.92 60.92 60.92 60.98 61.02 61.15 61.24 61.72 61.82 61.86 61.86 61.92 61.97 61.97 62.00 62.06 61.73 61.61 61.40 61.40 61.43 61.46 61.46 61.46 61.38 61.31 58.06 51.58 51.49 51.39 51.64 53.69 51.89 51.79
QUOTE PROGETTO	62.02 61.01 61.01 61.14 61.20 61.14 61.01 61.09 60.95 60.95
DISTANZE PARZIALI PROGETTO	1.51 1.00 4.35 2.00 2.00 4.35 0.42 0.21 0.77
QUOTE PIANO_DEL_FERRO	61.91 61.91

PIANTA CHIAVE

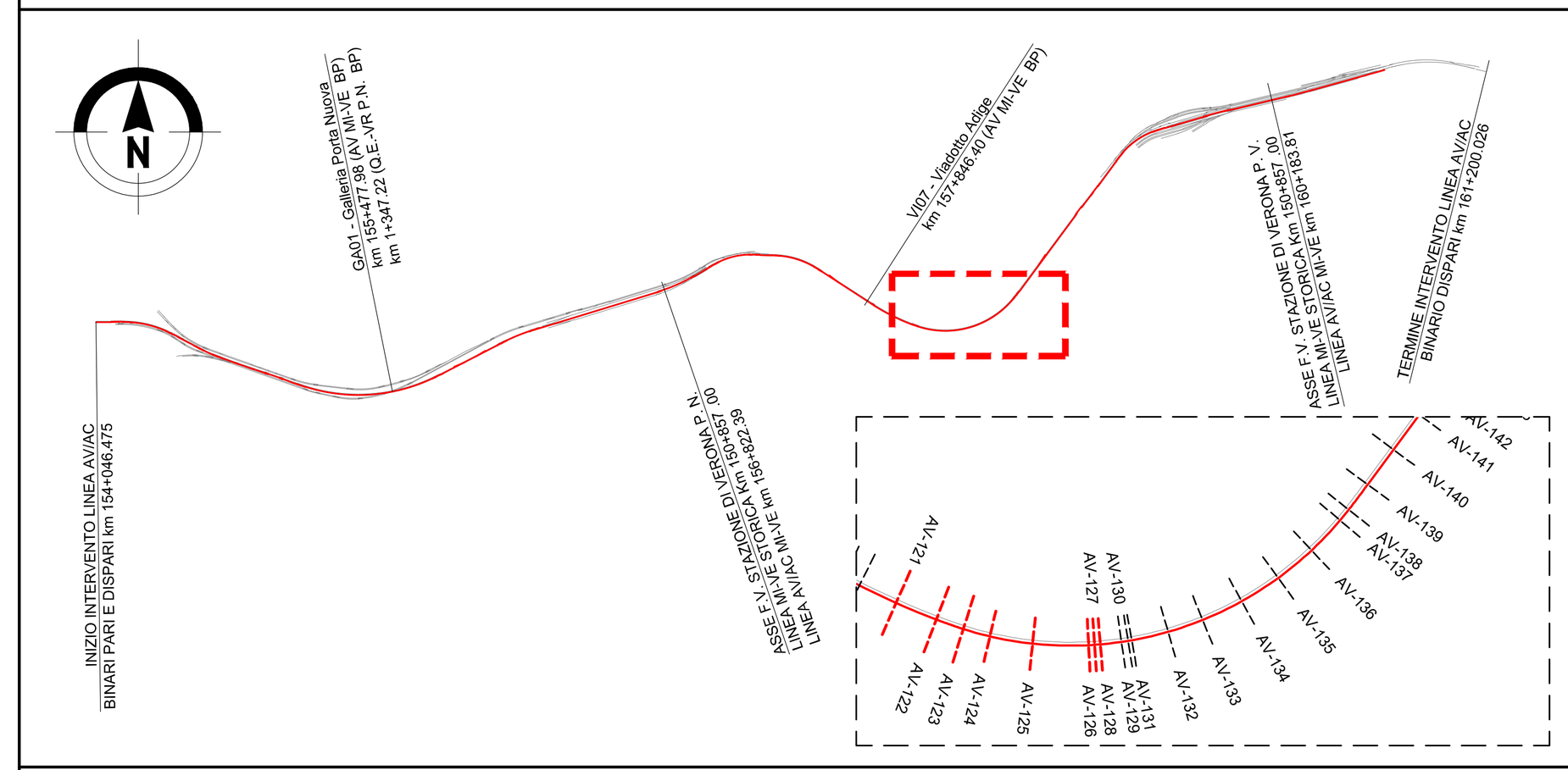

NOTE

1. Tutte le dimensioni sono espresse in m salvo dove diversamente specificato
3. Tutte le quote altimetriche sono espresse in m l.m.m.

0 4 8 12 16 20m
SCALA A0 1:200

COMMITTENTE: RFI RETE FERROVIARIA ITALIANA — GRUPPO FERROVIE DELLO STATO ITALIANE

PROGETTAZIONE: ITALFERR — GRUPPO FERROVIE DELLO STATO ITALIANE

INFRASTRUTTURE FERROVIARIE STRATEGICHE DEFINITE DALLA LEGGE OBIETTIVO N. 443/01 e s.m.i

CUP: J14D20000010001

U.O. PROGETTAZIONE INTEGRATA NORD

PROGETTO DEFINITIVO

LINEA AV/AC MILANO - VENEZIA
LOTTO FUNZIONALE TRATTA AV/AC VERONA-PADOVA

NODO AV/AC DI VERONA: INGRESSO EST

CORPO STRADALE FERROVIARIO

Sezioni trasversali
Linea AV/AC - Tav. 16

SCALA: 1:200

COMMESSA	LOTTO	FASE	ENTE	TIPO DOC.	OPERA/DISCIPLINA	PROGR.	REV.
IN1A	20	D	26	W9	CS0000	016	A

Revis.	Descrizione	Redatto	Data	Verificato	Data	Approvato	Data	Autorizzato / Data
A	Emissione Esecutiva	V. Reale	Gen. 2022	M. Rigo	Gen. 2022	C. Mazzocchi	Gen. 2022	A. Perego Gen. 2022

File: IN1A20D26W9CS0000016A.DWG — n. Elab.: