PROFILO: AV_EST_PARI
SEZIONE: AV-129
PROGR: 158302.80

A SCOTICO m² 0.83
B GRADONATURA m² 7.16
C SCAVO BAULETTO DRENA m² 1.12
D SCAVO m² 3.43
F RIEMPIMENTO GRADONAT m² 7.16
H RILEVATO m² 64.91
I MATERIALE DRENANTE m² 1.12
b SUB-BALLAST m 12.70
c SUPERCOMPATTATO m 12.89
d VEGETALE m 1.54

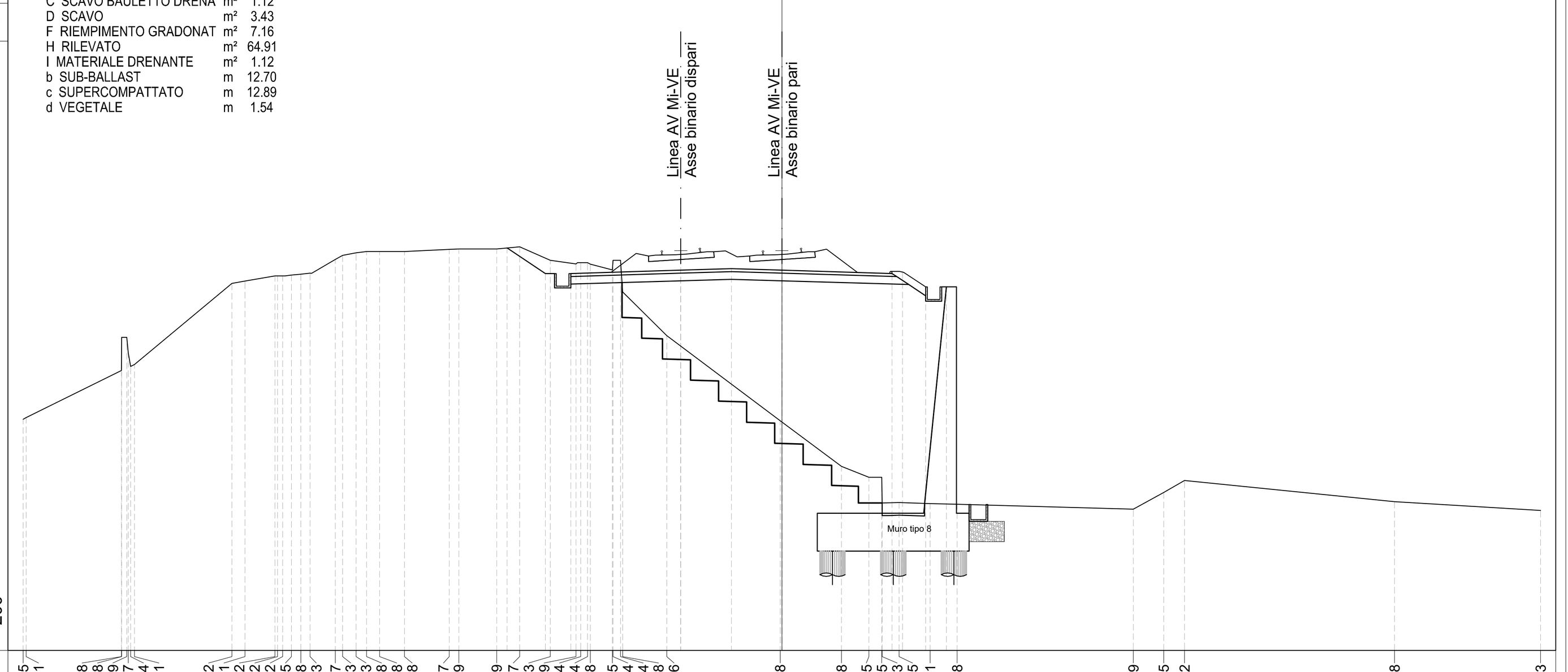

QUOTE TERRENO	55.15 55.21 57.08 58.38 58.39 57.77 57.24 57.31 60.52 60.61 60.82 60.82 60.82 60.85 60.88 60.93 61.47 61.63 61.73 61.78 61.78 61.87 61.89 61.89 61.97 61.43 61.29 61.34 61.34 61.28 61.05 61.44 61.44 60.18 58.46 55.08 53.28 52.85 52.85 51.83 51.85 51.81 51.78 51.59 52.25 52.72 51.88 51.53
QUOTE PROGETTO	61.92 60.91 60.91 61.04 61.10 61.04 60.91 60.99 60.39 60.39
DISTANZE PARZIALI PROGETTO	1.52 1.00 4.35 2.00 2.00 4.35 0.42 0.91 0.82
QUOTE PIANO_DEL_FERRO	61.81 61.81

PROFILO: AV_EST_PARI
SEZIONE: AV-130
PROGR: 158310.48

A SCOTICO m² 3.49
B GRADONATURA m² 7.13
C SCAVO BAULETTO DRENA m² 1.12
D SCAVO m² 3.51
E RIEMP SOTTO ANTICAP m² 2.77
F RIEMPIMENTO GRADONAT m² 7.13
G ANTICAPILLARE m² 3.37
H RILEVATO m² 81.73
I MATERIALE DRENANTE m² 1.12
a GEOTESSILE m 13.69
b SUB-BALLAST m 12.70
c SUPERCOMPATTATO m 12.70
d VEGETALE m 2.32

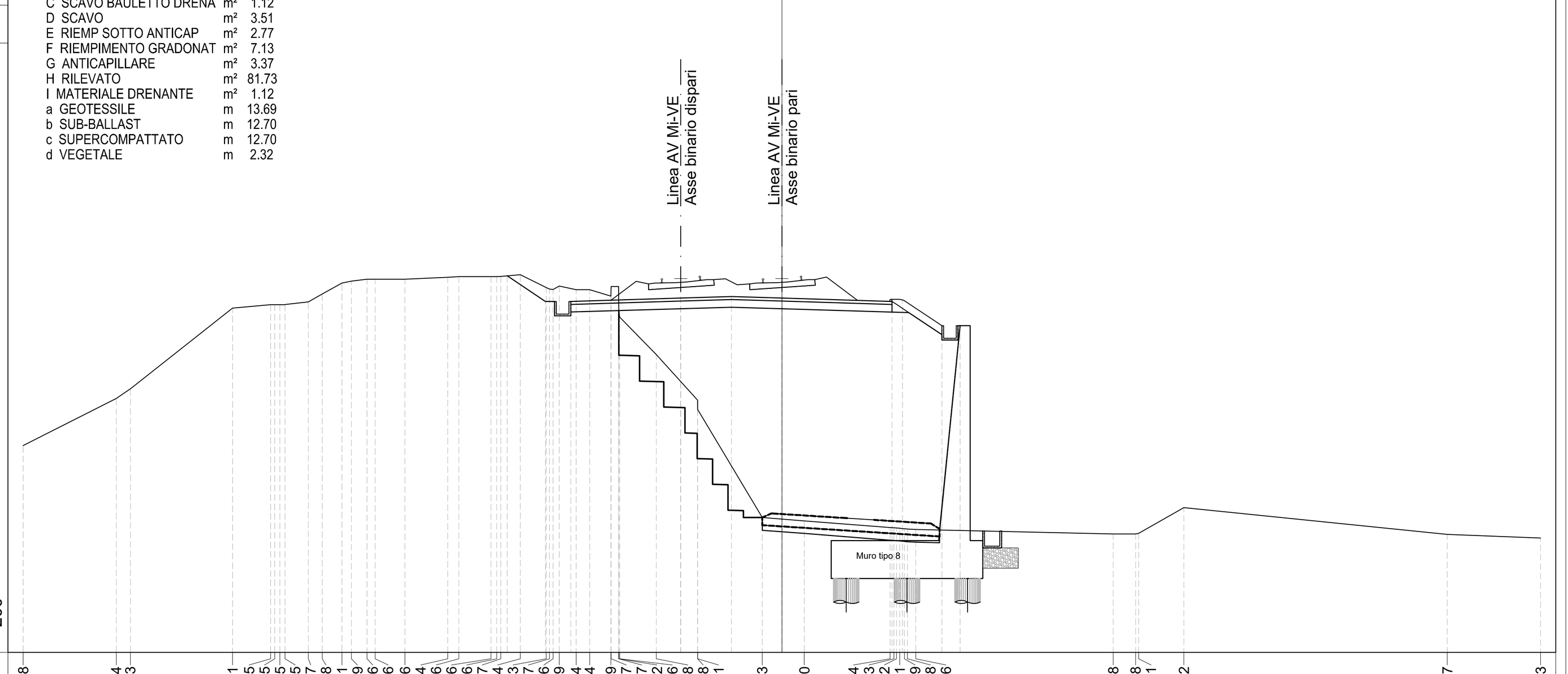

QUOTE TERRENO	55.18 57.04 57.43 60.61 60.75 60.75 60.75 60.87 61.18 61.61 61.69 61.76 61.76 61.84 61.86 61.86 61.87 61.94 61.43 61.37 61.36 61.49 61.34 61.34 61.09 61.47 60.52 60.26 58.78 56.98 56.61 52.33 52.20 51.94 51.93 51.92 51.91 51.89 51.88 51.86 51.68 51.68 51.71 52.72 51.67 51.53
QUOTE PROGETTO	61.89 60.88 60.88 61.01 61.07 61.01 60.88 60.96 59.93 59.93
DISTANZE PARZIALI PROGETTO	1.51 1.00 4.35 2.00 2.00 4.35 0.42 1.55 0.73
QUOTE PIANO_DEL_FERRO	61.78 61.78

PROFILO: AV_EST_PARI
SEZIONE: AV-131
PROGR: 158314.80

A SCOTICO m² 1.54
B GRADONATURA m² 6.38
C SCAVO BAULETTO DRENA m² 1.12
D SCAVO m² 3.00
E RIEMP SOTTO ANTICAP m² 0.57
F RIEMPIMENTO GRADONAT m² 6.38
G ANTICAPILLARE m² 1.44
H RILEVATO m² 70.70
I MATERIALE DRENANTE m² 1.12
a GEOTESSILE m 6.82
b SUB-BALLAST m 12.70
c SUPERCOMPATTATO m 12.89
d VEGETALE m 2.75

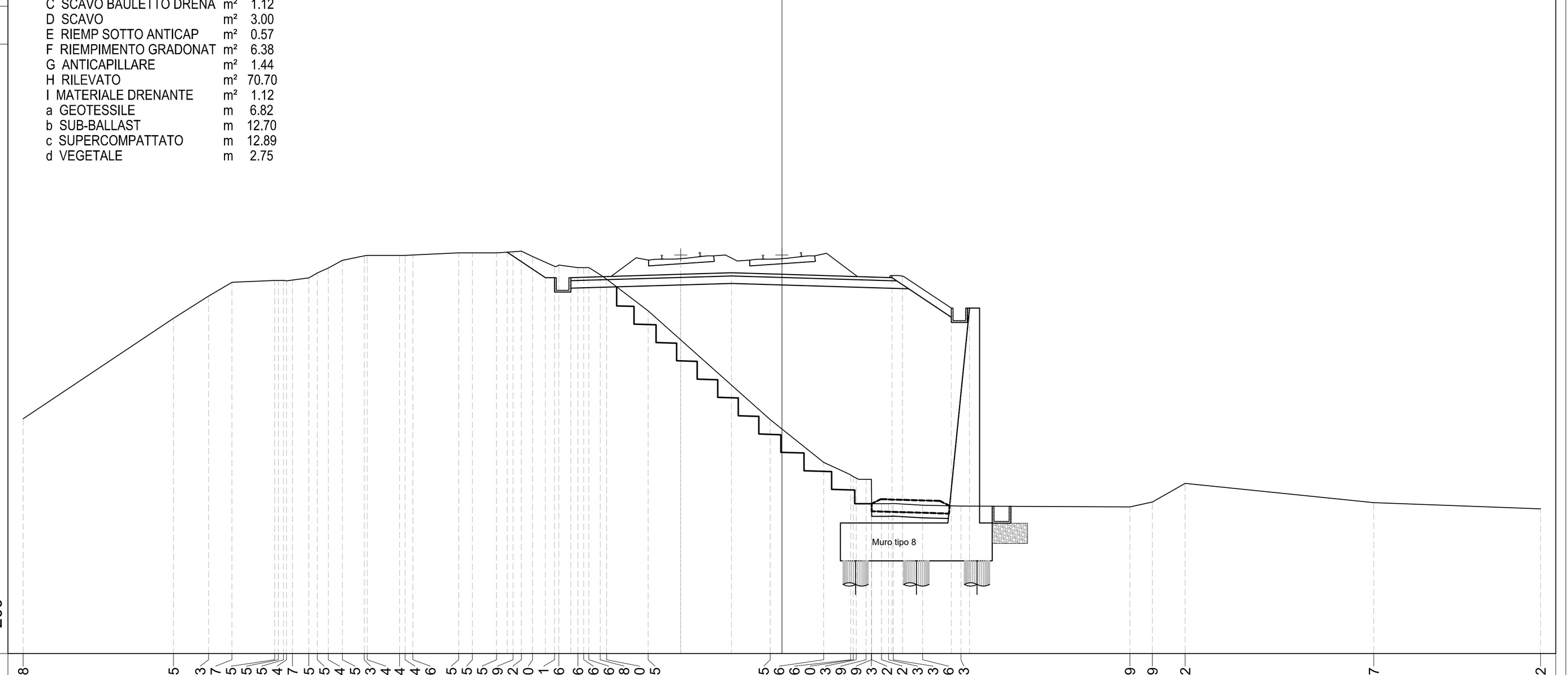

QUOTE TERRENO	55.28 59.25 60.13 60.67 60.75 60.75 60.74 60.77 60.85 61.05 61.24 61.55 61.73 61.74 61.74 61.76 61.85 61.85 61.85 61.89 61.92 61.70 61.31 61.36 61.26 61.26 61.26 60.98 60.80 59.55 55.25 53.56 53.06 53.00 52.93 52.89 52.63 51.92 51.92 51.93 51.93 51.86 51.83 51.79 51.99 52.72 51.97 51.72
QUOTE PROGETTO	61.87 60.86 60.86 61.00 61.06 61.00 60.86 60.94 59.66 59.66
DISTANZE PARZIALI PROGETTO	1.51 1.00 4.35 2.00 2.00 4.35 0.42 1.92 0.72
QUOTE PIANO_DEL_FERRO	61.76 61.76

PROFILO: AV_EST_PARI
SEZIONE: AV-132
PROGR: 158357.94

A SCOTICO m² 2.99
B GRADONATURA m² 5.52
C SCAVO BAULETTO DRENA m² 1.12
D SCAVO m² 3.30
E RIEMP SOTTO ANTICAP m² 5.11
F RIEMPIMENTO GRADONAT m² 5.52
G ANTICAPILLARE m² 2.33
H RILEVATO m² 69.58
I MATERIALE DRENANTE m² 1.12
a GEOTESSILE m 10.05
b SUB-BALLAST m 12.70
c SUPERCOMPATTATO m 12.70
d VEGETALE m 3.35

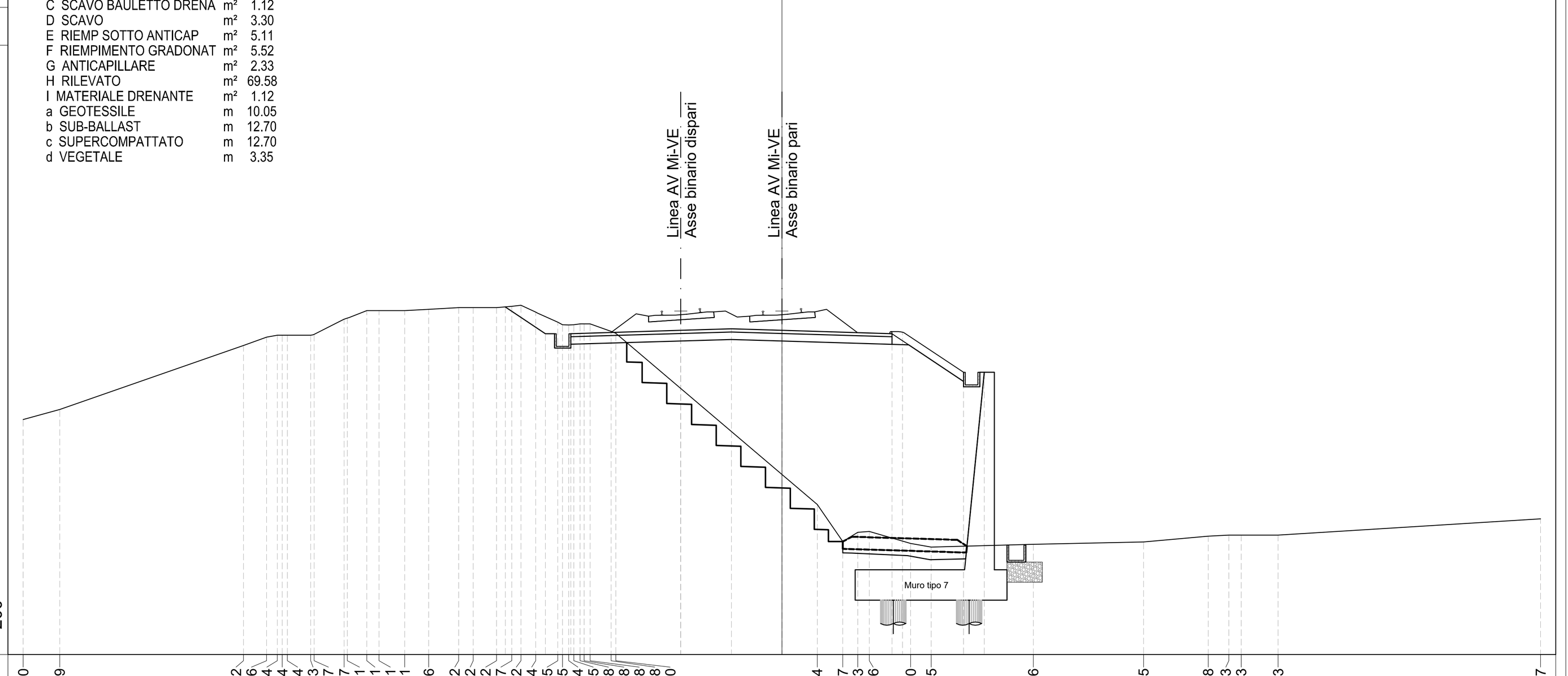

QUOTE TERRENO	57.30 57.69 60.22 60.56 60.64 60.64 60.64 60.63 60.67 61.27 61.31 61.61 61.61 61.61 61.66 61.72 61.72 61.77 61.82 61.54 61.15 61.05 61.04 61.05 61.08 61.08 61.08 60.78 60.70 53.94 52.47 52.83 52.86 52.40 52.25 52.36 52.45 52.68 52.73 52.73 52.73 53.37
QUOTE PROGETTO	61.75 60.69 60.69 60.82 60.88 60.82 60.69 60.77 59.16 59.16
DISTANZE PARZIALI PROGETTO	1.59 1.00 4.35 2.00 2.00 4.35 0.42 2.41 0.82
QUOTE PIANO_DEL_FERRO	61.59 61.59

PROFILO: AV_EST_PARI
SEZIONE: AV-133
PROGR: 158400.00

A SCOTICO m² 2.67
B GRADONATURA m² 4.85
C SCAVO BAULETTO DRENA m² 1.12
D SCAVO m² 4.88
E RIEMP SOTTO ANTICAP m² 3.92
F RIEMPIMENTO GRADONAT m² 4.85
G ANTICAPILLARE m² 2.54
H RILEVATO m² 67.59
I MATERIALE DRENANTE m² 1.12
a GEOTESSILE m 10.97
b SUB-BALLAST m 12.70
c SUPERCOMPATTATO m 12.70
d VEGETALE m 6.53

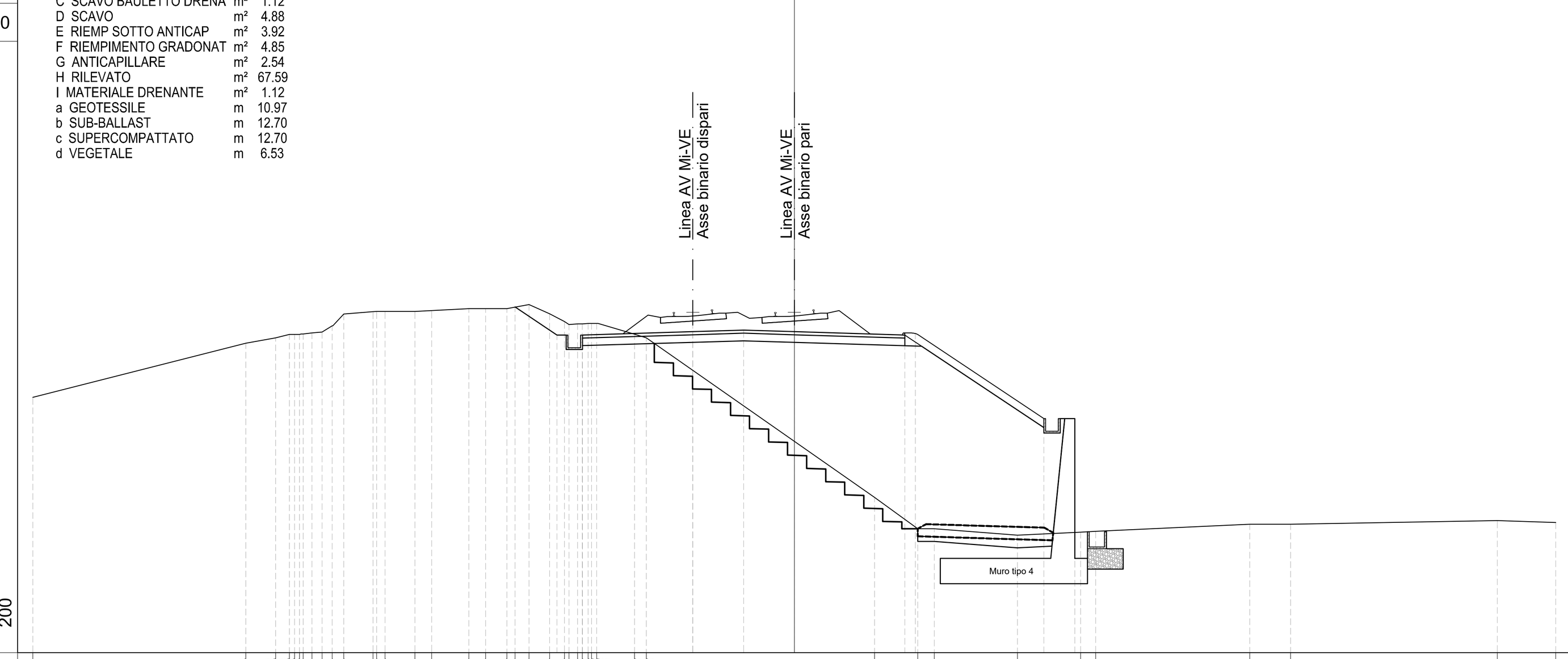

QUOTE TERRENO	58.06 60.20 60.41 60.54 60.54 60.54 60.57 60.61 60.64 60.89 61.35 61.44 61.45 61.45 61.45 61.49 61.56 61.56 61.56 61.63 61.72 61.36 61.06 60.93 60.97 60.96 60.98 60.98 60.98 60.56 60.41 54.12 52.89 52.89 52.63 52.75 52.78 53.06 53.07 53.20 53.13
QUOTE PROGETTO	61.63 60.52 60.52 60.65 60.71 60.65 60.52 60.60 57.23 57.23
DISTANZE PARZIALI PROGETTO	1.66 1.00 4.35 2.00 2.00 4.35 0.42 5.06 1.22
QUOTE PIANO_DEL_FERRO	61.42 61.42

PROFILO: AV_EST_PARI
SEZIONE: AV-134
PROGR: 158450.00

A SCOTICO m² 4.32
B GRADONATURA m² 4.20
C SCAVO BAULETTO DRENA m² 1.12
D SCAVO m² 3.86
E RIEMP SOTTO ANTICAP m² 6.31
F RIEMPIMENTO GRADONAT m² 4.20
G ANTICAPILLARE m² 4.16
H RILEVATO m² 73.82
I MATERIALE DRENANTE m² 1.12
a GEOTESSILE m 15.38
b SUB-BALLAST m 12.70
c SUPERCOMPATTATO m 12.89
d VEGETALE m 10.44

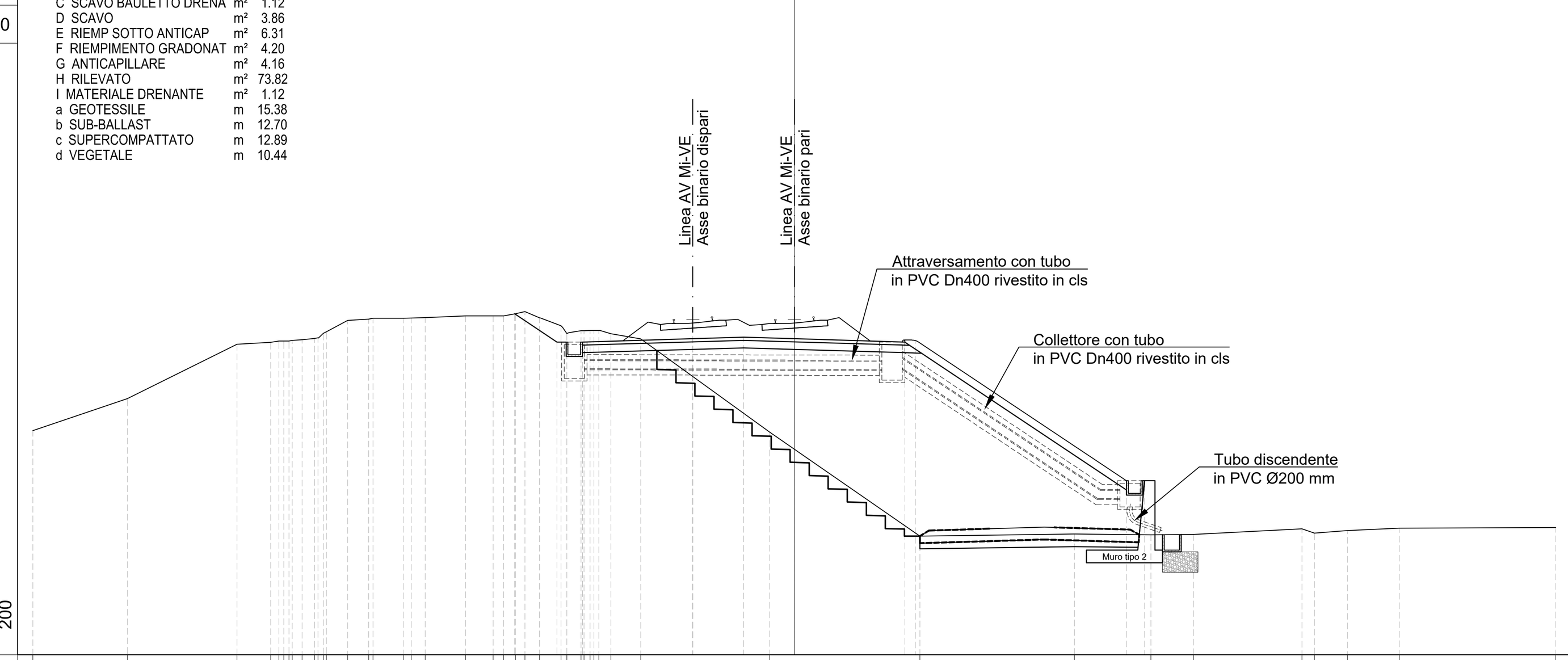

QUOTE TERRENO	56.83 58.10 60.23 60.32 60.37 60.37 60.39 60.41 60.46 60.49 60.66 60.73 61.18 61.23 61.27 61.27 61.27 61.29 61.36 61.36 61.44 61.52 61.28 60.96 60.66 60.77 60.77 60.78 60.78 60.78 60.66 60.45 56.78 52.68 52.76 52.73 52.75 52.96 52.79 52.90 52.99 53.02
QUOTE PROGETTO	61.44 60.32 60.32 60.45 60.51 60.45 60.32 60.40 54.86 54.86
DISTANZE PARZIALI PROGETTO	1.67 1.00 4.35 2.00 2.00 4.35 0.42 8.31 0.72
QUOTE PIANO_DEL_FERRO	61.22 61.22

PROFILO: AV_EST_PARI
SEZIONE: AV-135
PROGR: 158500.00

A SCOTICO m² 3.74
B GRADONATURA m² 5.57
C SCAVO BAULETTO DRENA m² 1.12
D SCAVO m² 3.57
E RIEMP SOTTO ANTICAP m² 5.26
F RIEMPIMENTO GRADONAT m² 5.57
G ANTICAPILLARE m² 3.66
H RILEVATO m² 69.75
I MATERIALE DRENANTE m² 1.12
a GEOTESSILE m 14.06
b SUB-BALLAST m 12.70
c SUPERCOMPATTATO m 12.89
d VEGETALE m 10.61

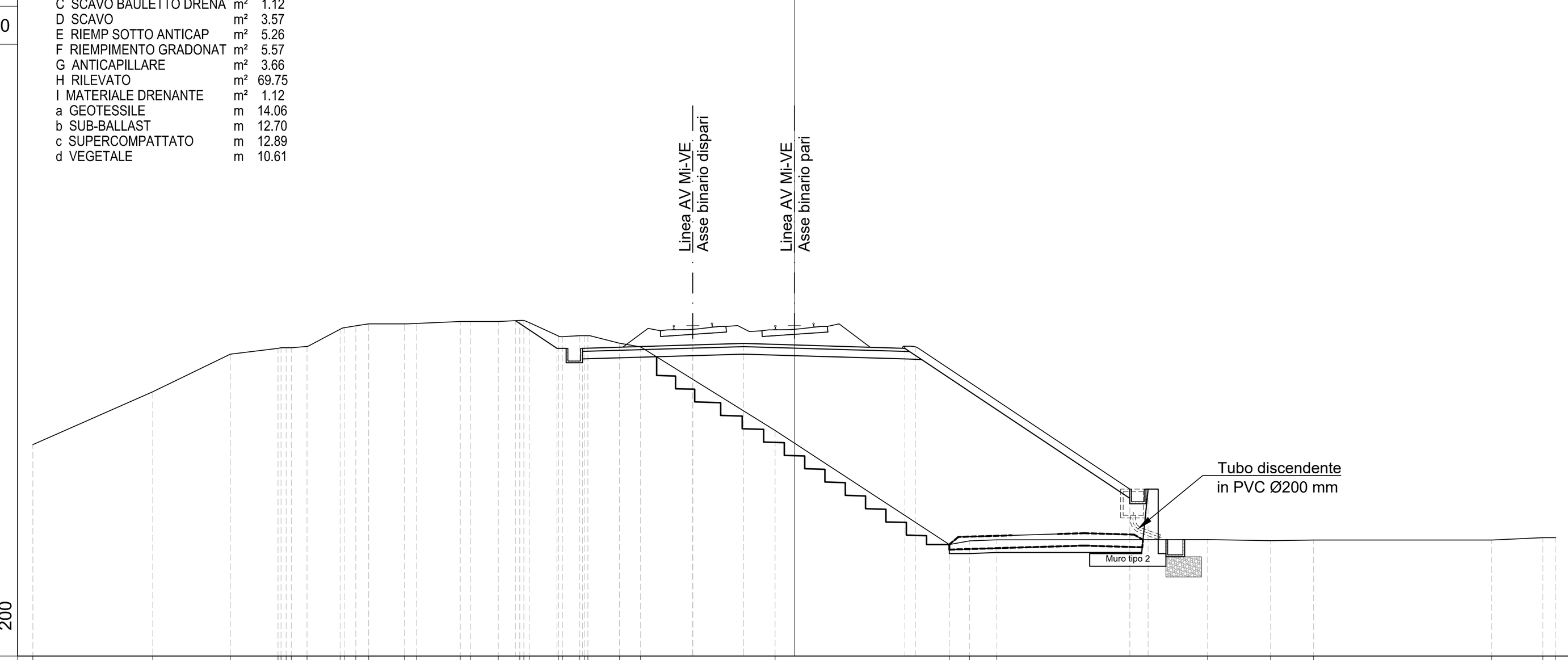

QUOTE TERRENO	56.33 58.41 59.90 60.12 60.15 60.15 60.15 60.20 60.87 60.93 61.01 61.09 61.09 61.11 61.18 61.18 61.18 61.22 61.23 61.13 60.61 60.58 60.62 60.62 60.62 60.32 60.18 56.88 52.39 52.53 52.58 52.58 52.55 52.57 52.57 52.66 52.66
QUOTE PROGETTO	61.21 60.12 60.12 60.25 60.31 60.25 60.12 60.20 54.57 54.57
DISTANZE PARZIALI PROGETTO	1.64 1.00 4.35 2.00 2.00 4.35 0.42 8.45 0.72
QUOTE PIANO_DEL_FERRO	61.02 61.02

PROFILO: AV_EST_PARI
SEZIONE: AV-136
PROGR: 158550.00

A SCOTICO m² 4.00
B GRADONATURA m² 6.25
C SCAVO BAULETTO DRENA m² 1.12
D SCAVO m² 3.53
E RIEMP SOTTO ANTICAP m² 1.80
F RIEMPIMENTO GRADONAT m² 6.25
G ANTICAPILLARE m² 3.85
H RILEVATO m² 75.72
I MATERIALE DRENANTE m² 1.12
a GEOTESSILE m 14.59
b SUB-BALLAST m 12.70
c SUPERCOMPATTATO m 12.89
d VEGETALE m 10.61

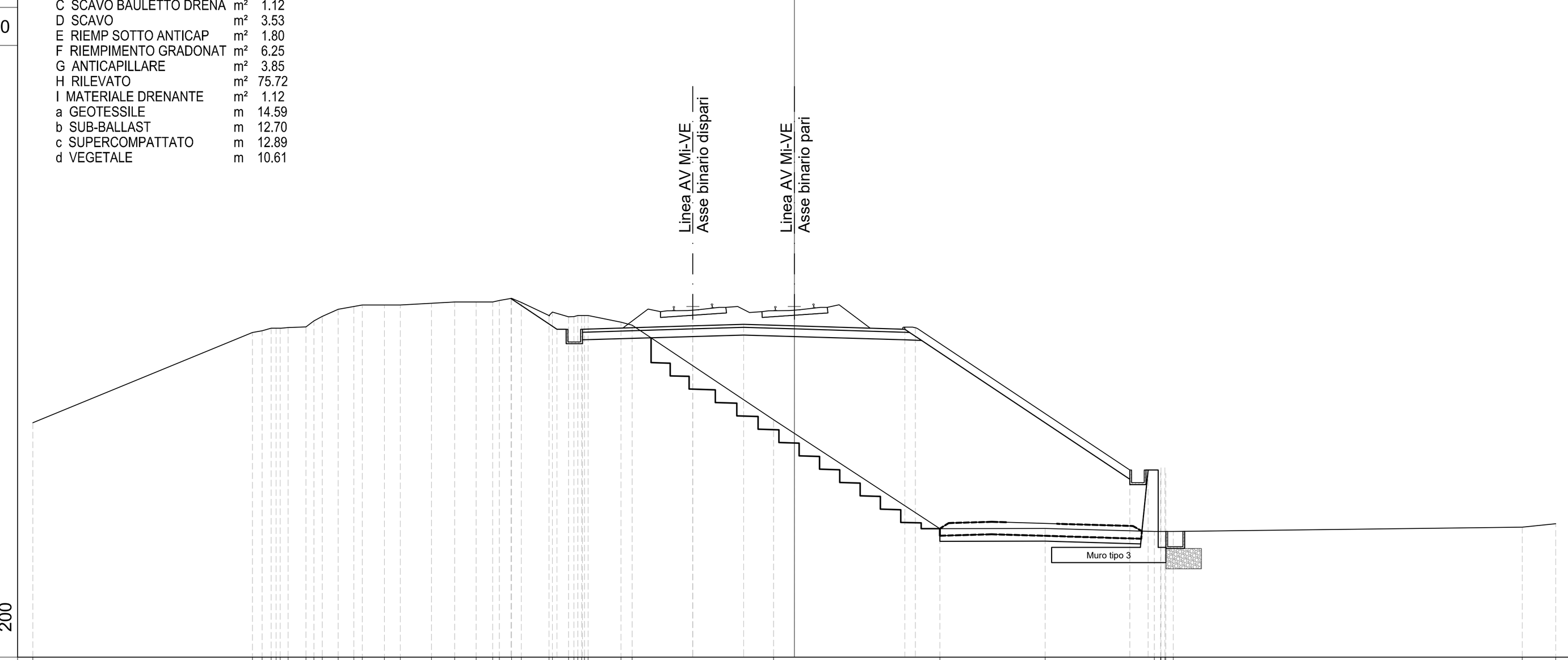

QUOTE TERRENO	56.24 59.79 59.86 59.96 59.96 59.99 60.02 60.25 60.43 60.70 60.82 60.88 60.88 60.88 60.95 61.00 61.00 61.06 61.13 60.97 60.46 60.60 60.41 60.42 60.46 60.46 60.46 60.20 60.08 56.36 52.06 52.07 51.95 54.26 54.47 54.47 54.25 51.95 52.12 52.26
QUOTE PROGETTO	61.13 59.92 59.92 60.05 60.11 60.05 59.92 60.00 54.37 54.37
DISTANZE PARZIALI PROGETTO	1.81 1.00 4.35 2.00 2.00 4.35 0.42 8.45 0.72
QUOTE PIANO_DEL_FERRO	60.82 60.82

PIANTA CHIAVE

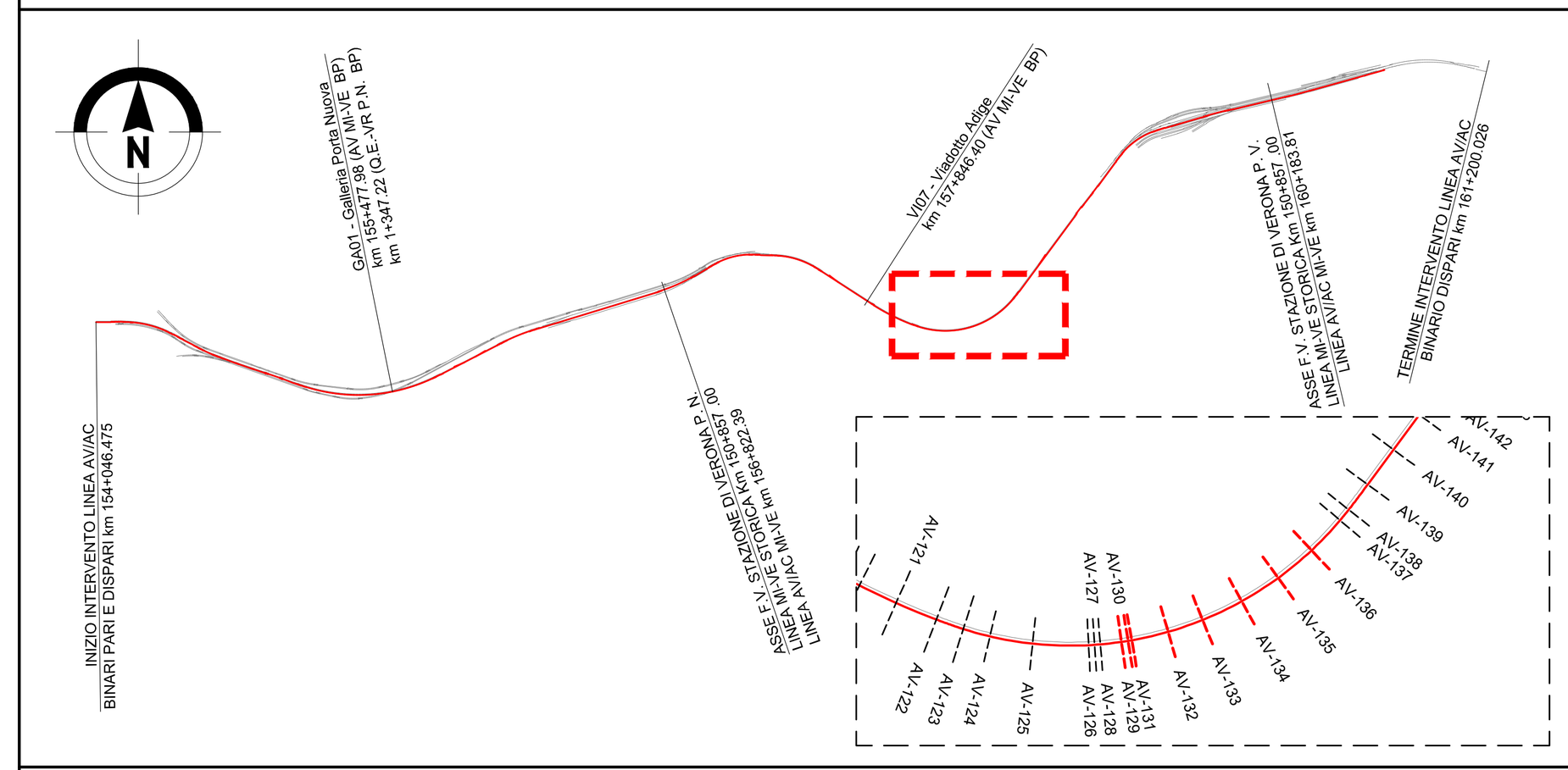

NOTE

1. Tutte le dimensioni sono espresse in m salvo dove diversamente specificato
3. Tutte le quote altimetriche sono espresse in m l.m.m.

0 4 8 12 16 20m
SCALA A0 1:200

COMMITTENTE:
RFI RETE FERROVIARIA ITALIANA
GRUPPO FERROVIE DELLO STATO ITALIANE

PROGETTAZIONE:
ITALFERR
GRUPPO FERROVIE DELLO STATO ITALIANE

INFRASTRUTTURE FERROVIARIE STRATEGICHE DEFINITE DALLA LEGGE OBIETTIVO N. 443/01 e s.m.i

CUP: J14D20000010001

U.O. PROGETTAZIONE INTEGRATA NORD

PROGETTO DEFINITIVO

LINEA AV/AC MILANO - VENEZIA
LOTTO FUNZIONALE TRATTA AV/AC VERONA-PADOVA

NODO AV/AC DI VERONA: INGRESSO EST

CORPO STRADALE FERROVIARIO

Sezioni trasversali
Linea AV/AC - Tav. 17

SCALA : 1:200

COMMESSA	LOTTO	FASE	ENTE	TIPO DOC.	OPERA/DISCIPLINA	PROGR.	REV.
IN1A	20	D	26	W9	CS0000	017	A

Revis.	Descrizione	Redatto	Data	Verificato	Data	Approvato	Data	Autorizzato / Data
A	Emissione Esecutiva	V. Reale	Gen. 2022	M. Rigo	Gen. 2022	C. Mazzocchi	Gen. 2022	A. Perego Gen. 2022

File: IN1A20D26W9CS0000017A.DWG | n. Elab.: