PROFILO: CASON_BIN0
SEZIONE: CA0-25
PROGR: 700.00

C SCAVO BAULETTO DREN m² 3.20
D SCAVO m² 47.59
I MATERIALE DRENANTE m² 3.20
b SUB-BALLAST m 17.90
c SUPERCOMPATTATO m 17.90

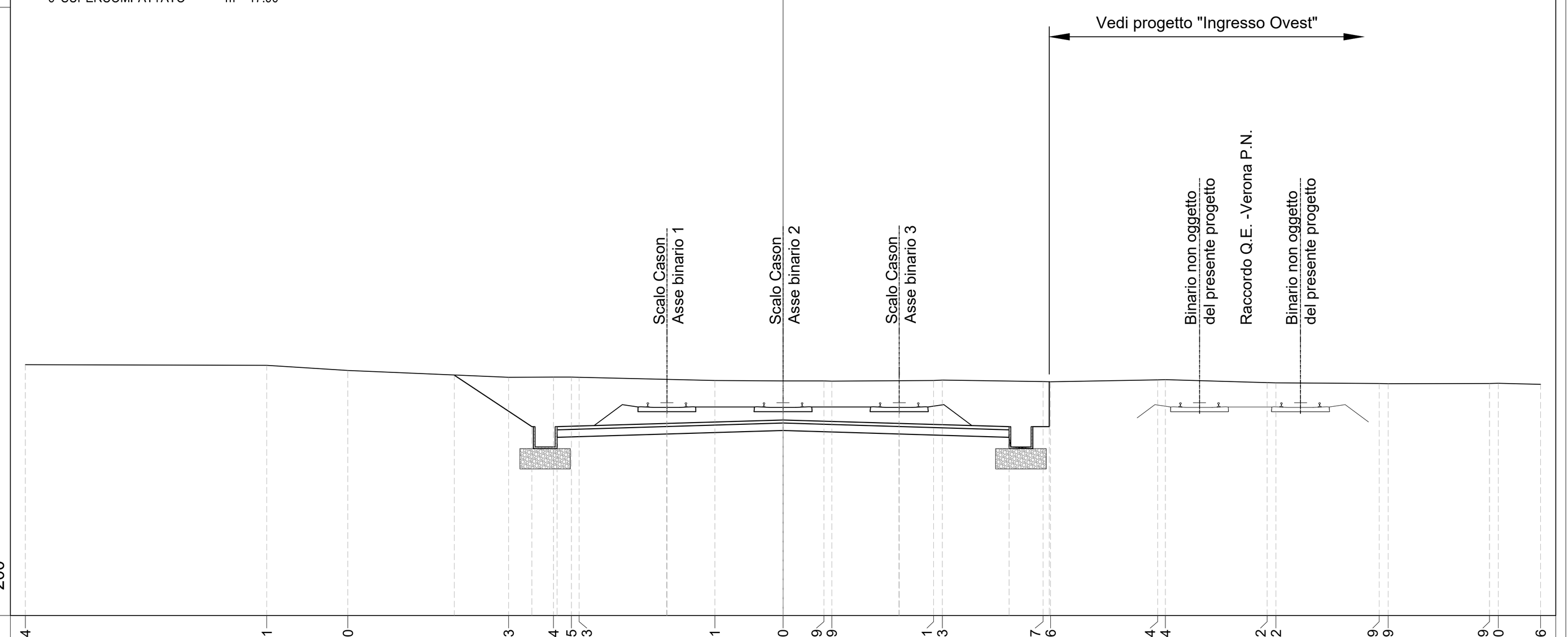

QUOTE TERRENO	79.94 79.91 79.70 79.43 79.44 79.45 79.43 79.31 79.30 79.29 79.29 79.31 79.33 79.27 79.26 79.34 79.34 79.22 79.22 79.19 79.19 79.19 79.20 79.16
QUOTE PROGETTO	79.52 77.48 77.48 77.61 77.75 77.61 77.48 77.48
DISTANZE PARZIALI PROGETTO	3.07 1.00 4.35 4.60 4.60 4.35 1.60
QUOTE PIANO_DEL_FERRO	78.43 78.43 78.43 78.43 78.43 78.43

PROFILO: CASON_BIN0
SEZIONE: CA0-26
PROGR: 750.00

C SCAVO BAULETTO DREN m² 3.20
D SCAVO m² 42.32
I MATERIALE DRENANTE m² 3.20
b SUB-BALLAST m 17.90
c SUPERCOMPATTATO m 17.90

QUOTE TERRENO	79.37 79.18 79.25 79.23 79.20 79.14 79.09 79.10 79.11 79.13 79.07 79.06 79.01 78.90 78.86
QUOTE PROGETTO	79.16 77.42 77.42 77.55 77.69 77.55 77.42 77.42
DISTANZE PARZIALI PROGETTO	2.61 1.00 4.35 4.60 4.60 4.35 1.00
QUOTE PIANO_DEL_FERRO	78.37 78.37 78.37 78.37 78.37 78.37

PROFILO: CASON_BIN0
SEZIONE: CA0-27
PROGR: 800.00

C SCAVO BAULETTO DREN m² 3.20
D SCAVO m² 25.39
I MATERIALE DRENANTE m² 3.20
b SUB-BALLAST m 17.90
c SUPERCOMPATTATO m 17.90

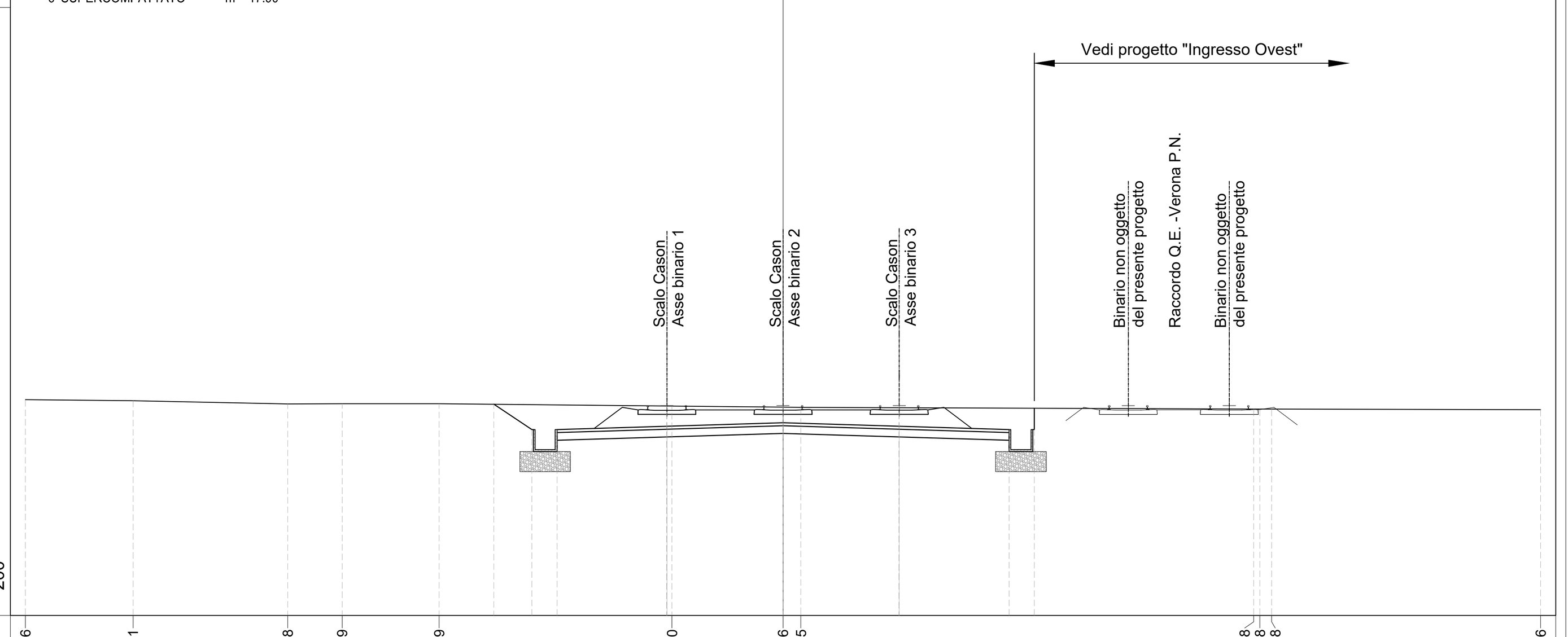

QUOTE TERRENO	78.56 78.51 78.38 78.39 78.39 78.30 78.26 78.25 78.18 78.18 78.18 78.16
QUOTE PROGETTO	78.37 77.37 77.37 77.50 77.64 77.50 77.37 77.37
DISTANZE PARZIALI PROGETTO	1.51 1.00 4.35 4.60 4.60 4.35 1.00
QUOTE PIANO_DEL_FERRO	78.32 78.32 78.32 78.32 78.32 78.32

PROFILO: CASON_BIN0
SEZIONE: CA0-28
PROGR: 850.00

C SCAVO BAULETTO DREN m² 3.20
D SCAVO m² 25.73
I MATERIALE DRENANTE m² 3.20
b SUB-BALLAST m 17.90
c SUPERCOMPATTATO m 17.90

QUOTE TERRENO	78.05 78.09 78.25 78.26 78.24 78.24 78.23 78.03 78.00
QUOTE PROGETTO	78.26 77.31 77.31 77.44 77.58 77.44 77.31 77.31
DISTANZE PARZIALI PROGETTO	1.42 1.00 4.35 4.60 4.60 4.35 1.00
QUOTE PIANO_DEL_FERRO	78.26 78.26 78.26 78.26 78.26 78.26

PROFILO: CASON_BIN0
SEZIONE: CA0-29
PROGR: 900.00

C SCAVO BAULETTO DREN m² 3.20
D SCAVO m² 33.16
I MATERIALE DRENANTE m² 3.20
b SUB-BALLAST m 17.90
c SUPERCOMPATTATO m 17.90

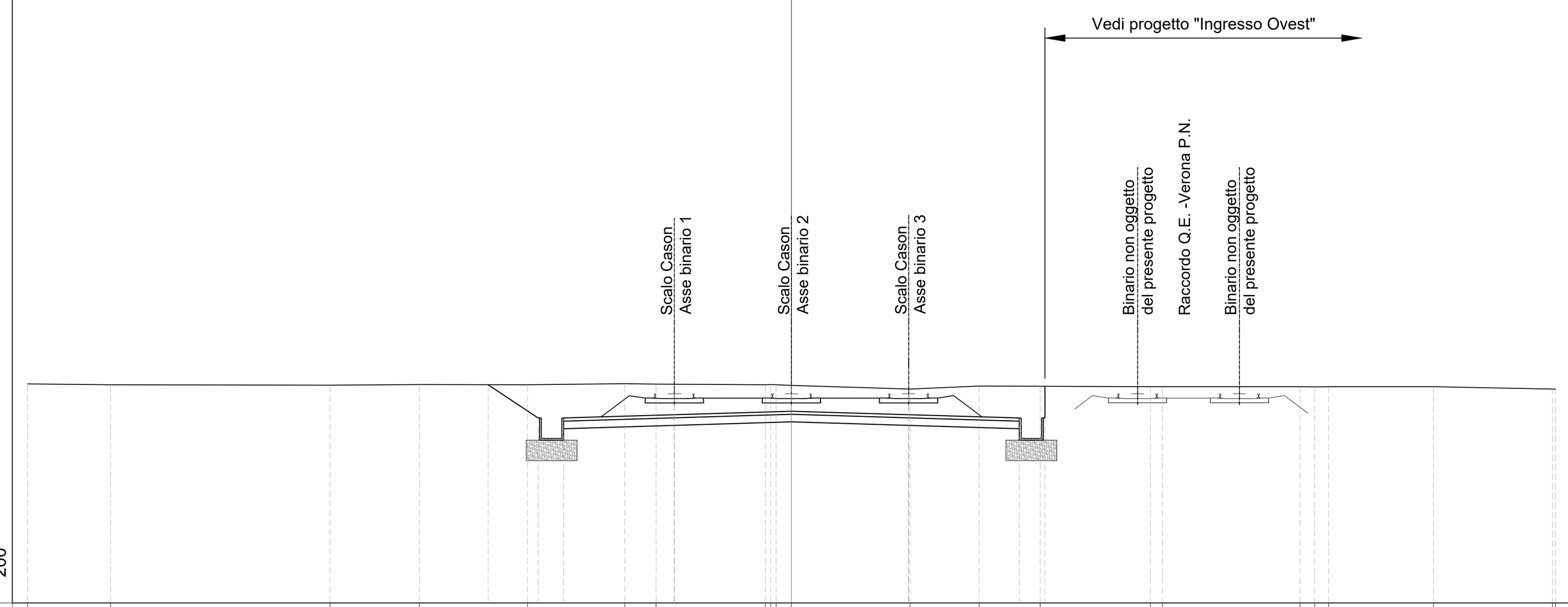

QUOTE TERRENO	78.60 78.56 78.55 78.57 78.56 78.60 78.59 78.56 78.57 78.56 78.54 78.39 78.51 78.51 78.49 78.49 78.49 78.48 78.49 78.49 78.39 78.39
QUOTE PROGETTO	78.57 77.26 77.26 77.39 77.53 77.39 77.26 77.26
DISTANZE PARZIALI PROGETTO	1.96 1.00 4.35 4.60 4.60 4.35 1.00
QUOTE PIANO_DEL_FERRO	78.21 78.21 78.21 78.21 78.21 78.21

PROFILO: CASON_BIN0
SEZIONE: CA0-30
PROGR: 950.00

C SCAVO BAULETTO DREN m² 3.20
D SCAVO m² 27.75
I MATERIALE DRENANTE m² 3.20
b SUB-BALLAST m 17.90
c SUPERCOMPATTATO m 17.90

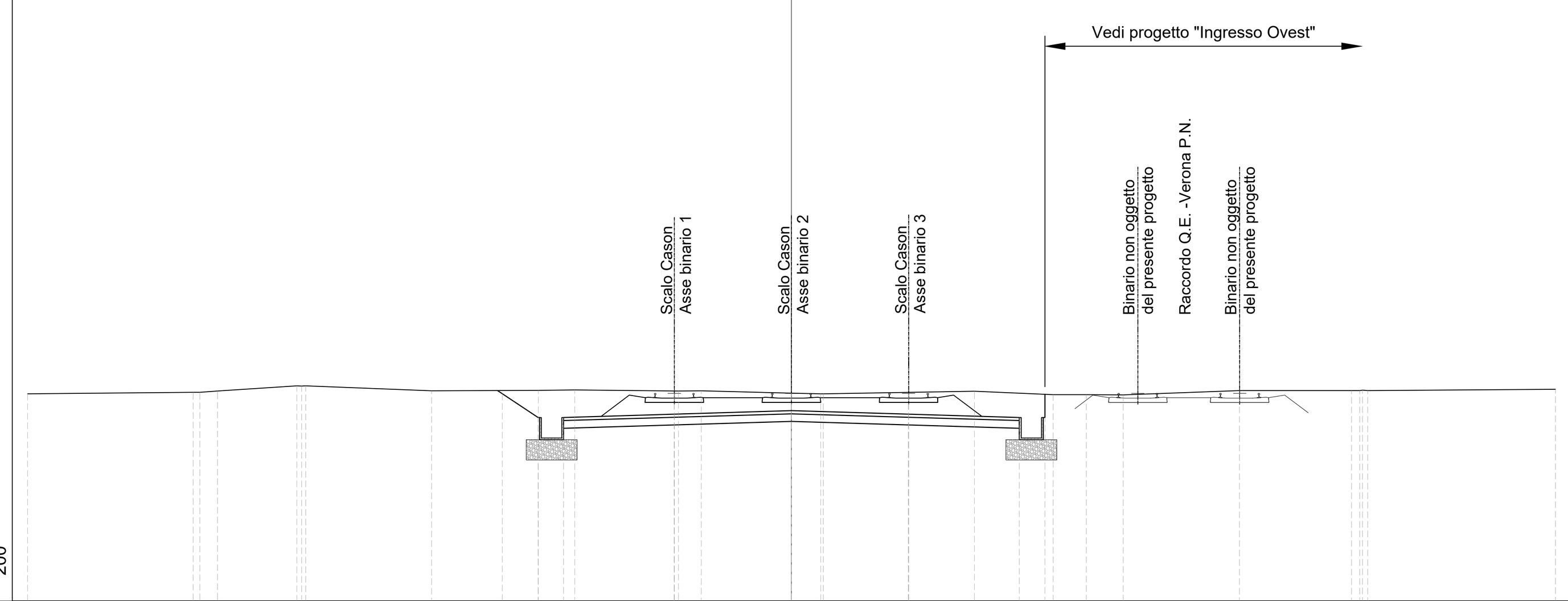

QUOTE TERRENO	78.14 78.19 78.20 78.24 78.45 78.44 78.45 78.25 78.27 78.29 78.25 78.26 78.16 78.13 78.13 78.24 78.11 78.10 78.09 78.26 78.26 78.26 78.28 78.26 78.31
QUOTE PROGETTO	78.14 77.20 77.20 77.33 77.47 77.33 77.20 77.20
DISTANZE PARZIALI PROGETTO	1.41 1.00 4.35 4.60 4.60 4.35 1.00
QUOTE PIANO_DEL_FERRO	78.15 78.15 78.15 78.15 78.15 78.15

PROFILO: CASON_BIN0
SEZIONE: CA0-31
PROGR: 1000.00

C SCAVO BAULETTO DREN m² 2.00
D SCAVO m² 6.26
I MATERIALE DRENANTE m² 2.00
b SUB-BALLAST m 17.90
c SUPERCOMPATTATO m 17.90

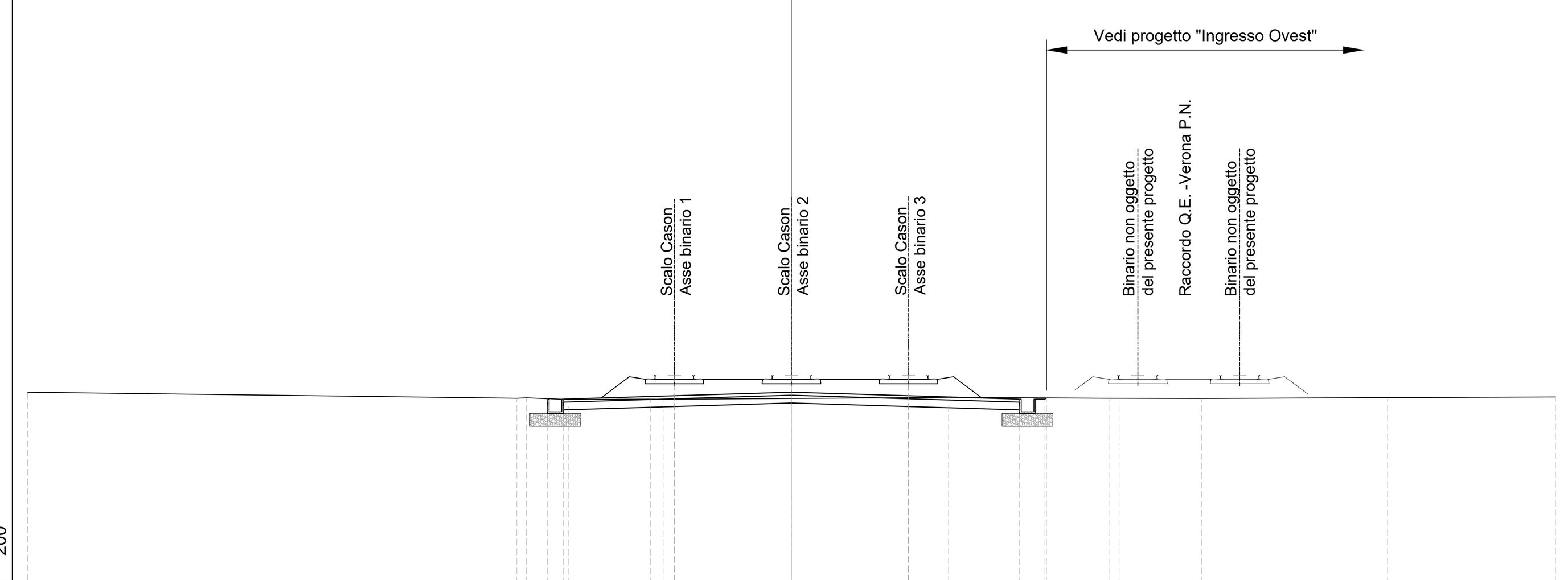

QUOTE TERRENO	77.42 77.18 77.19 77.13 77.15 77.14 77.17 77.21 77.18 77.18 77.17 77.21 77.23
QUOTE PROGETTO	77.16 77.15 77.28 77.42 77.28 77.15 77.15 77.19
DISTANZE PARZIALI PROGETTO	0.64 4.35 4.60 4.60 4.35 1.00 0.07
QUOTE PIANO_DEL_FERRO	78.10 78.10 78.10 78.10 78.10 78.10

PROFILO: CASON_BIN0
SEZIONE: CA0-32
PROGR: 1050.00

C SCAVO BAULETTO DREN m² 2.00
D SCAVO m² 44.35
I MATERIALE DRENANTE m² 2.00
b SUB-BALLAST m 17.90
c SUPERCOMPATTATO m 17.90

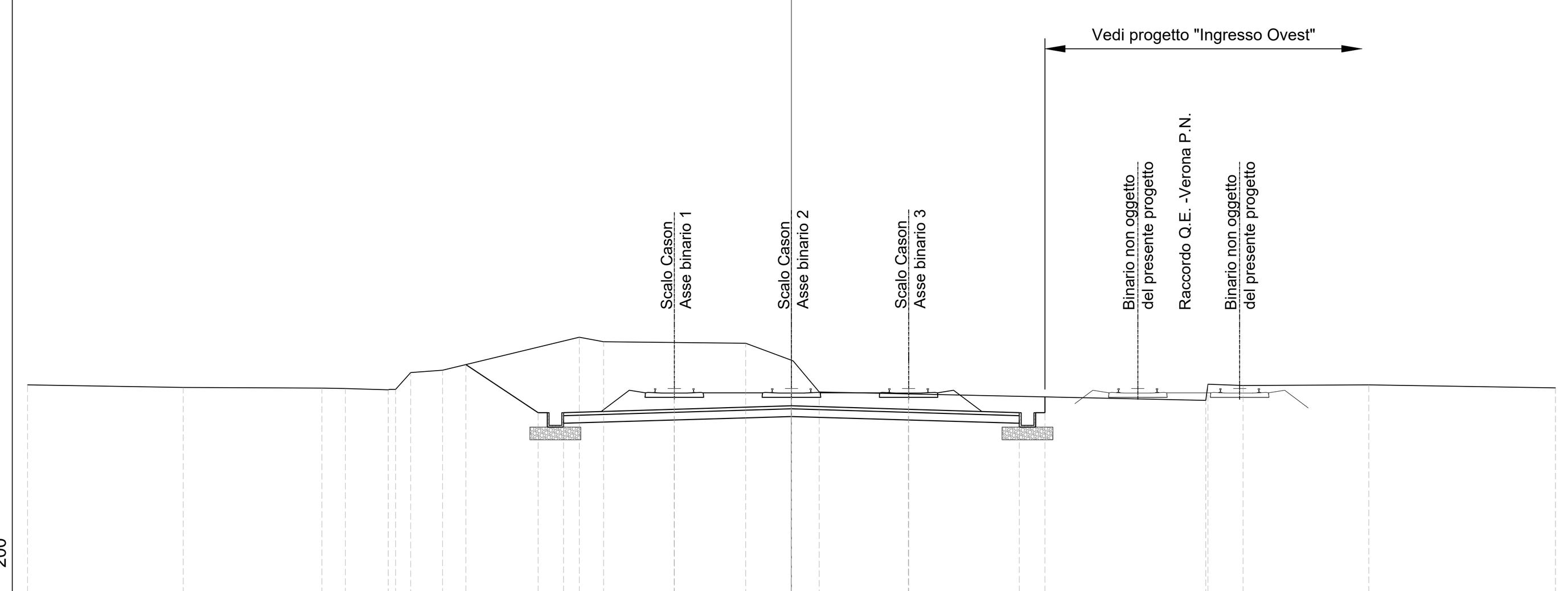

QUOTE TERRENO	78.19 78.09 78.06 78.03 77.99 78.01 78.66 78.76 80.05 79.88 79.82 79.16 77.90 77.57 78.20 78.16 78.18 78.07
QUOTE PROGETTO	78.98 77.09 77.09 77.22 77.36 77.22 77.09 77.09
DISTANZE PARZIALI PROGETTO	2.84 1.00 4.35 4.60 4.60 4.35 1.00
QUOTE PIANO_DEL_FERRO	78.04 78.04 78.04 78.04 78.04 78.04

PIANTA CHIAVE

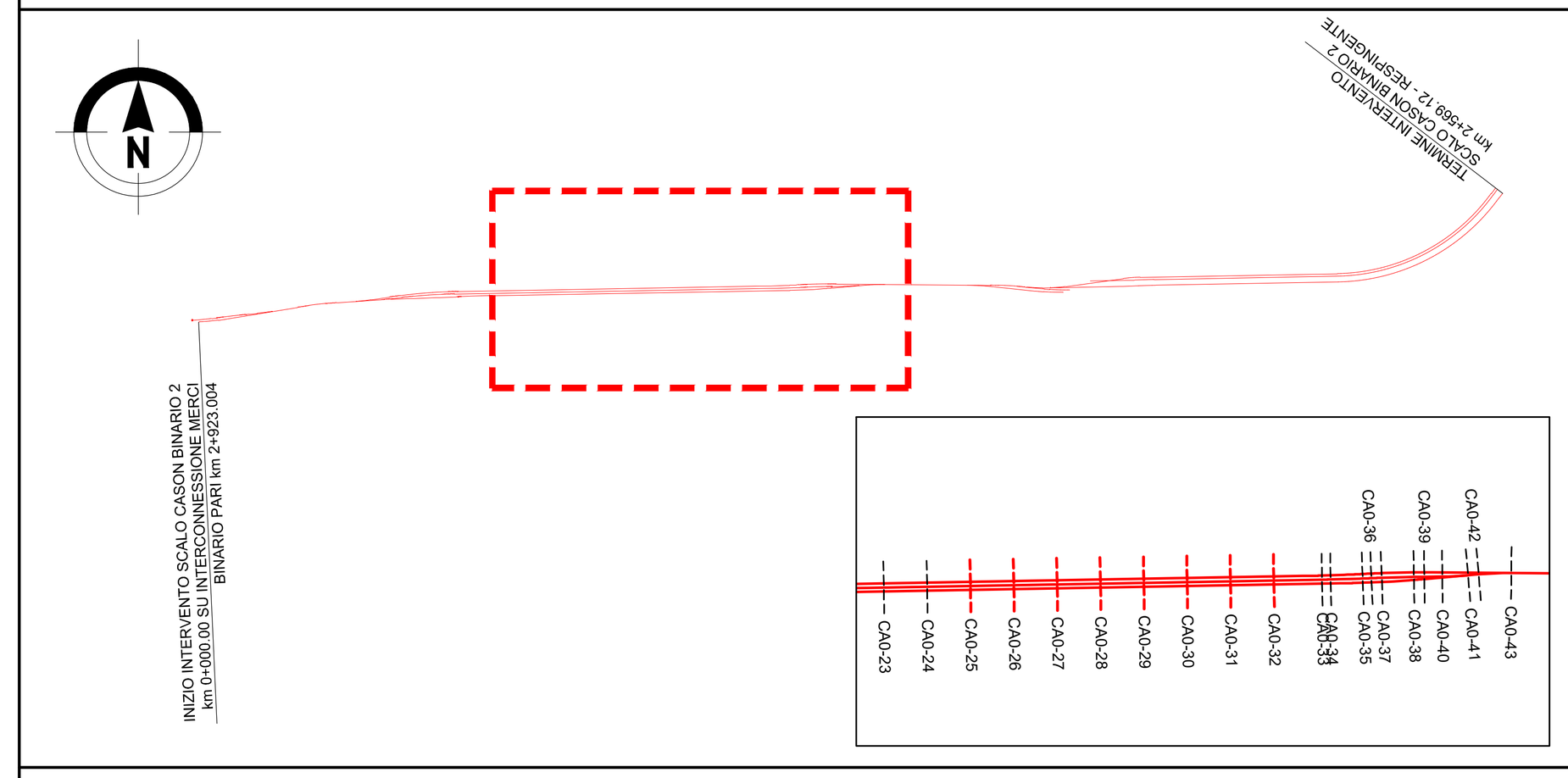

NOTE

1. Tutte le dimensioni sono espresse in m salvo dove diversamente specificato
3. Tutte le quote altimetriche sono espresse in m l.m.m.

0 4 8 12 16 20m
SCALA A0 1:200

COMMITTENTE:
RFI RETE FERROVIARIA ITALIANA GRUPPO FERROVIE DELLO STATO ITALIANE

PROGETTAZIONE:
ITALFERR GRUPPO FERROVIE DELLO STATO ITALIANE

INFRASTRUTTURE FERROVIARIE STRATEGICHE DEFINITE DALLA LEGGE OBIETTIVO N. 443/01 e s.m.i

CUP: J14D20000010001

U.O. PROGETTAZIONE INTEGRATA NORD

PROGETTO DEFINITIVO

LINEA AV/AC MILANO - VENEZIA
LOTTO FUNZIONALE TRATTA AV/AC VERONA-PADOVA

NODO AV/AC DI VERONA: INGRESSO EST

CORPO STRADALE FERROVIARIO

Sezioni trasversali
Scalo Cason - Tav. 4

SCALA : 1:200

COMMESSA	LOTTO	FASE	ENTE	TIPO DOC.	OPERA/DISCIPLINA	PROGR.	REV.
IN1A	20	D	26	W9	CS0000	031	A

Revis.	Descrizione	Redatto	Data	Verificato	Data	Approvato	Data	Autorizzato / Data
A	Emissione Esecutiva	V. Reale	Gen. 2022	M. Rigo	Gen. 2022	C. Mazzocchi	Gen. 2022	A. Perego Gen. 2022

File: IN1A20D26W9CS0000031A.DWG
n. Elab.: