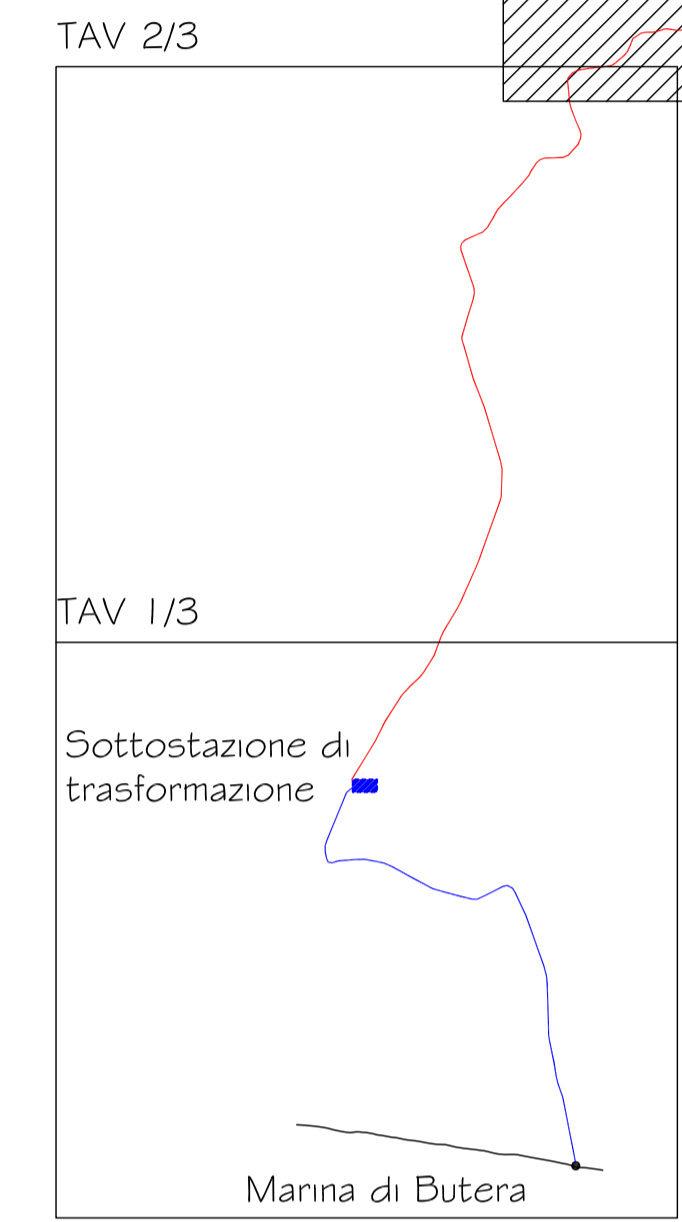

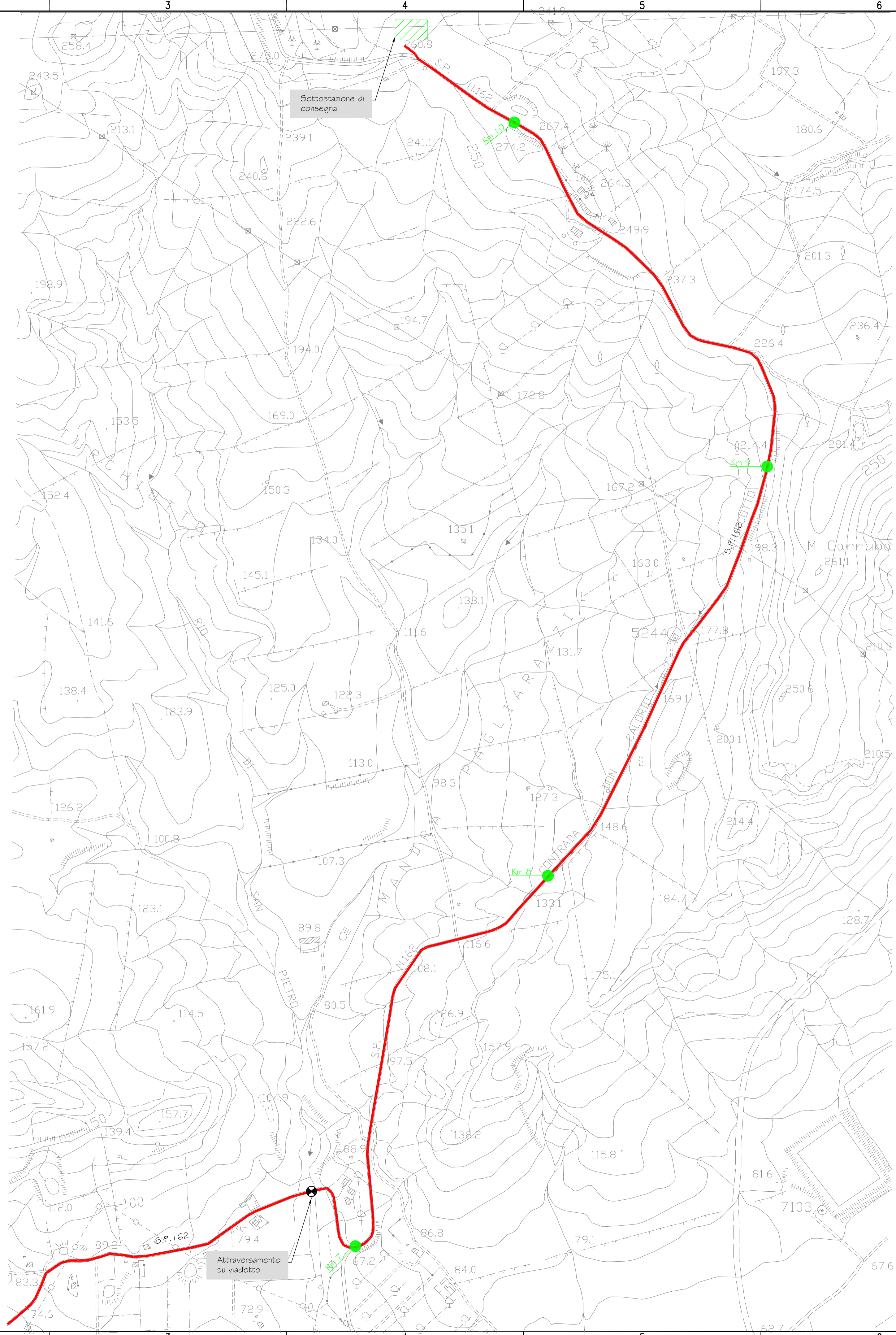


LEGENDA	
	Punto di sbarco a terra dei cavi M.T.
	Percorso cavi M.T. interrati
	Percorso cavi A.T. interrati
	Sottostazione di trasformazione
	Sottostazione di consegna
	Chilometrica stradale
	Chilometrica di progetto
	attraversamenti ferroviari
	Attraversamento viadotto



**REGIONE SICILIANA  
COMUNE DI BUTERA**



00	22/11/06	R	EMISSIONE			
REV.	DATA EMISSIONE	CODICE EMISSIONE	DESCRIZIONE REVISIONE	PREPARATO <small>AREA E. PROSPERO</small>	CONTROLLATO <small>DA ING. G. FERRUGGIA</small>	APPROVATO <small>DA ING. G.F.</small>
				AUTORIZZAZIONE EMISSIONE		

## PARCO EOLICO OFFSHORE DEL GOLFO DI GELA

CLIENTE 	TITOLO TAVOLA DI PROGETTO LOCALIZZAZIONE ATTRAVERSAMENTI OPERE D'ARTE LUNGO IL PERCORSO DEI CAVI M.T. E A.T.
<b>T.M.E. S.p.A.</b> <small>Termomeccanica Ecologia</small>	PREVENTIVO 97758 DOCUMENTO N° 97758SPEG006
EMESSE DA SPAZIO AL PROGETTO	FORMATO A1 FOGLIO DI 3
SCALA 1:5.000	NOME FILE 97758SPEG006

INFORMAZIONI RISERVATE. DA NON UTILIZZARE PER SCOPI DIVERSI DA QUELLI PER CUI SONO STATE FORNITE  
STAMPARE A COLORI

**spazio al progetto** s.r.l.  
 Via Franz Listz, 29 - 90145 Palermo - Tel/Fax +39 0916820254  
 e.mail info@spazioalprogetto.com