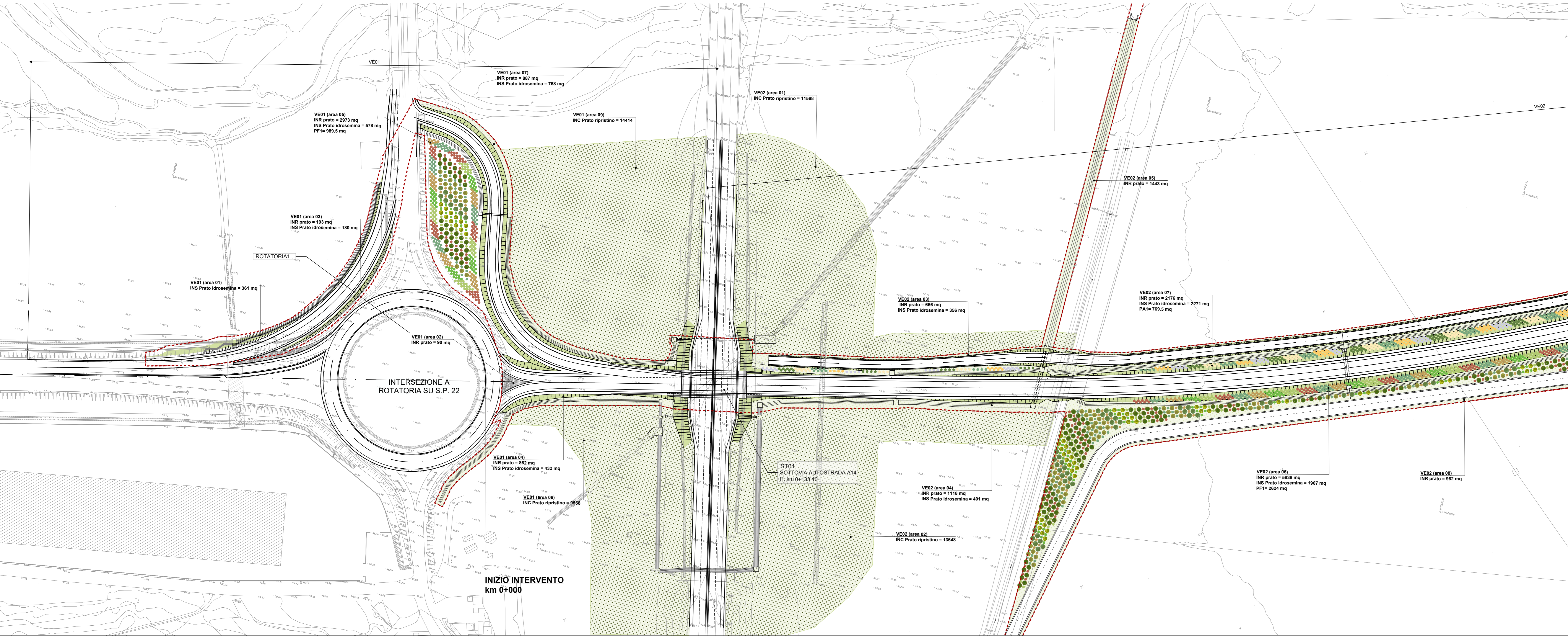
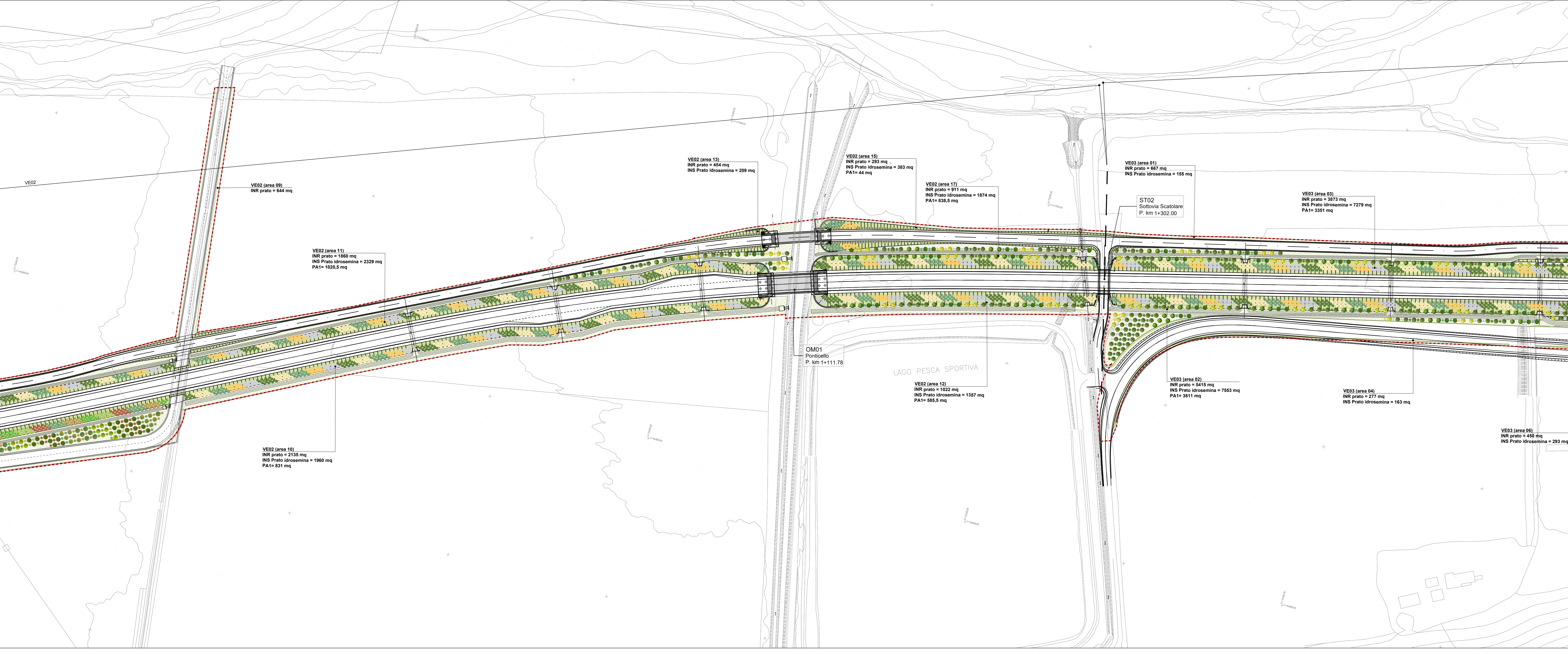
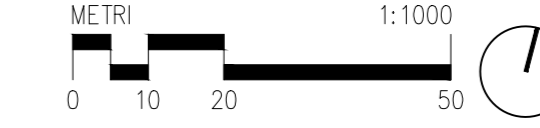


LEGENDA

- Limite delle aree oggetto d'intervento
- Limiti comunali
- INTERVENTI PAESAGGISTICI**
- Inerimenti - (INR)
- Inerimenti su scarpata - (INS)
- Pavimentazione in ghiaia - (PIG)
- Paisaggio agricolo - (PA1)
- Paisaggio fluviale - (PF1)
- Paisaggio infrastrutturale - (PI1)
- Paisaggio infrastrutturale - (PI2)
- Aree di cantiere da ripristinare allo stato ante operam (INC)



01 PLANIMETRIA OPERE A VERDE 1:1.000



02 PLANIMETRIA OPERE A VERDE 1:1.000



S.S.80 - "Raccordo di Teramo"
Tratta stradale Teramo mare
Variante alla S.S. 80 dalla A14 (Mosciano S. Angelo) alla
S.S. 16 (Giulianova) - LOTTO IV

PROGETTO DEFINITIVO COD. AQ-16

PROGETTAZIONE:	PROGETTISTI: Arch. Adriano Fiori - Ordine Arch. Ancona n.12359 Progettista e Direttore Tecnico LAND Italia Srl
RI&R	GEOLOGO: Geol. Roberto Pedroni Ordine Geol. Liguria n. 183
AMBERG ENGINEERING	RESPONSABILE DELL'INTEGRAZIONE DELLE DISCIPLINE SPECIALISTICHE: Ing. Alessandro Alotta Ordine Ingg. Genova n.79954
ETACONS s.r.l.	COORDINATORE DELLA SICUREZZA: Arch. Giorgio Neri Ordine Arch. Pavia n. 645
INGENNERI ASSOCIATI	VISTO: IL RESPONSABILE DEL PROCEDIMENTO Ing. CLAUDIO BICO
LAND	

INSERIMENTO PAESAGGISTICO AMBIENTALE
Planimetria opere a verde_Tav. 1 di 5

CODICE PROGETTO	LV. PROG. ANNO	NOME FILE	REVISIONE	SCALA:
01	02	TO01ACOAMBPP01_B	B	1:1000
PROGETTO	ELAB.	TO01ACOAMBPP01		
C				
B	A seguito Istruttoria ANAS Luglio 2022	Luglio 2022	LAND Italia	S. Marini A. Fiori
A	EMISIONE	Aprile 2022	LAND Italia	S. Marini A. Fiori
REV.	DESCRIZIONE	DATA	REDATTO	VERIFICATO APPROVATO